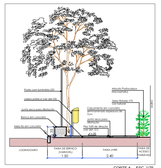

CORTE A - ESC. 1/75

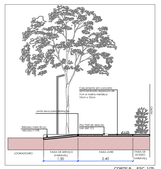

CORTE B - ESC. 1/75

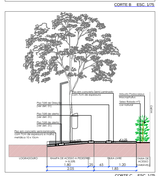

CORTE C - ESC. 1/75

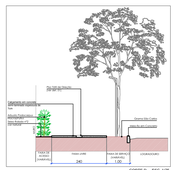

CORTE D - ESC. 1/75

LEGENDA:

- Lixeiras domésticas - 3 unidades
- Postes - 13 unidades
- Barreiras de veículos em concreto - 3 unidades
- Rack Telefônico (existente) - 2 unidades
- Lixeira Pública - 24 unidades
- Poste com luminária LED - 33 unidades
- Grama São Carlos - 540,60m²
- Seixo Rolado nº2 cor natural - 263,17m²
- Piso Tátil Direcional - 139,92m²
- Piso Tátil de Alerta - 17,41m²
- Calçamento sem malha metálica a ser construído - 1311,35m²
- Calçamento com malha metálica para acesso de veículos e pedestres a ser construído - 235,19m²
- Banco público em concreto a ser construído - 6 unidades
- Banco público em concreto a ser retirado - 3 unidades

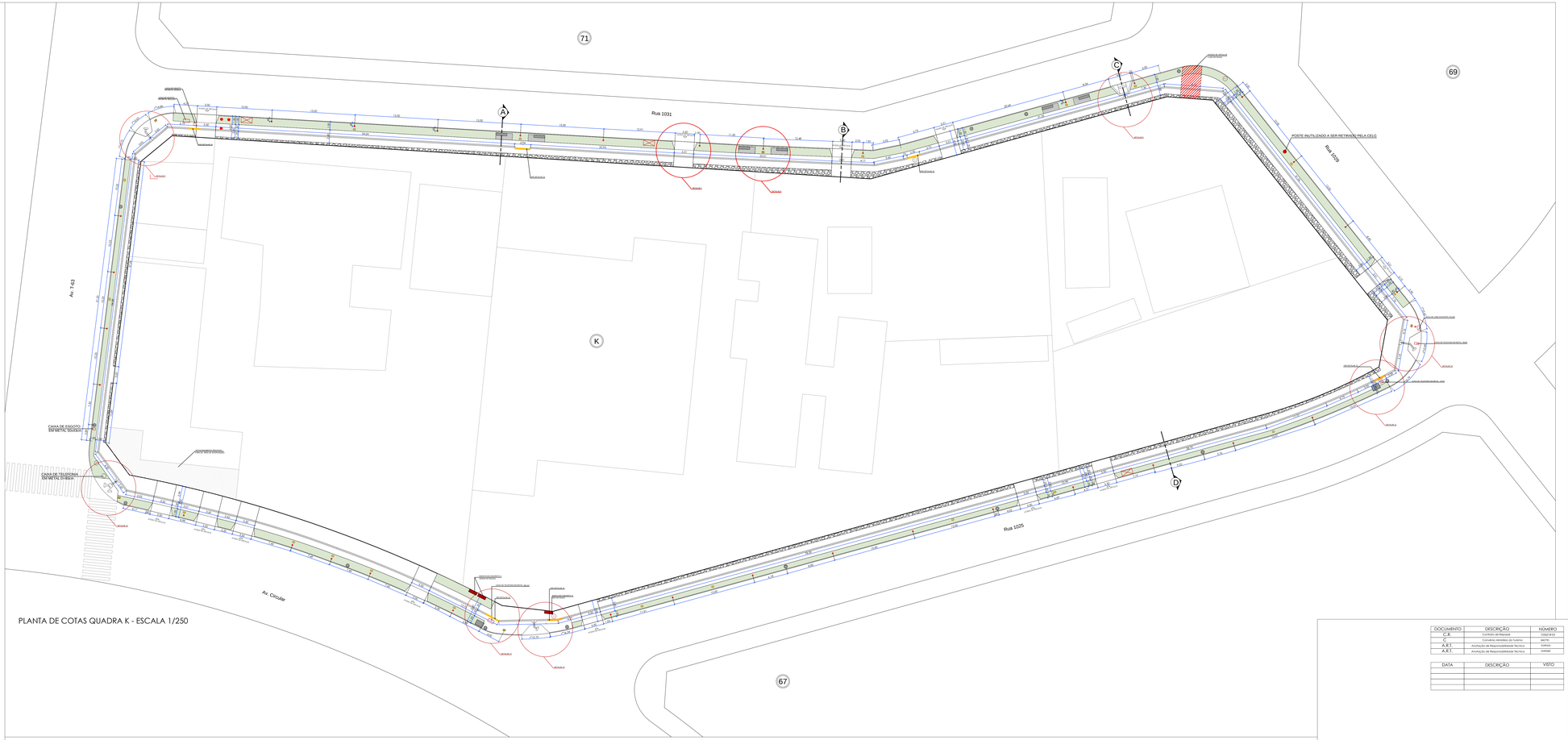

PLANTA DE COTAS QUADRA K - ESCALA 1/250



Det. 01 - Sinalização Tátil de Alerta

	Mínimo	Máximo
	(mm)	(mm)
Diâmetro da base do relevo	25	29
Distância horizontal entre centro de relevo	42	53
Distância diagonal entre centro de relevo	60	75
Altura do relevo	03	05



Det. 02 - Sinalização Tátil Direcional

	Mínimo	Máximo
	(mm)	(mm)
Largura de base o relevo	30	40
Largura do topo	20	30
Altura do relevo *	4	5
Distância horizontal entre centros de relevo	60	85
Distância horizontal entre bases de relevo	40	55

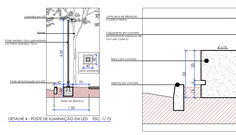

DETALHE 4 - POSTE DE ILUMINAÇÃO 5M LED - ESC. 1/75

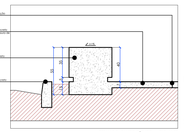

DETALHE 5 - BANCO PÚBLICO - ESC. 1/20

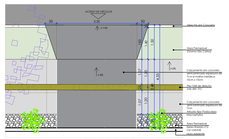

DETALHE 7 - CALÇADA - ESC. 1/75

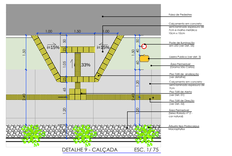

DETALHE 9 - CALÇADA - ESC. 1/75

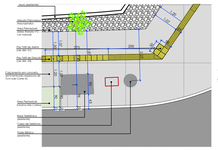

DETALHE 11 - CALÇADA - ESC. 1/75

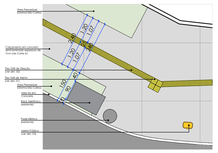

DETALHE 13 - CALÇADA - ESC. 1/75

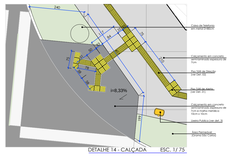

DETALHE 14 - CALÇADA - ESC. 1/75

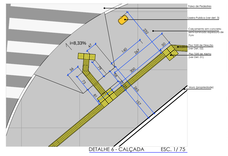

DETALHE 6 - CALÇADA - ESC. 1/75

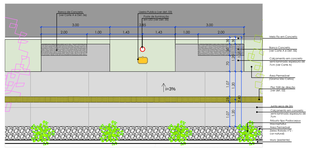

DETALHE 8 - CALÇADA - ESC. 1/75

DETALHE 10 - CALÇADA - ESC. 1/75

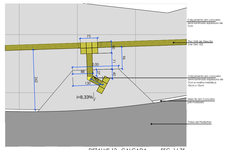

DETALHE 12 - CALÇADA - ESC. 1/75

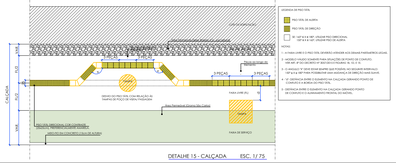

DETALHE 15 - CALÇADA - ESC. 1/75

DETALHE 03 - LIXEIRA PÚBLICA - ESC. 1/75

DOCUMENTO	DESCRIÇÃO	NÚMERO
C.R.	Contrato de Repasse	1056218-12
C.	Cronograma Mensal do Turismo	840790
A.R.T.	Anotação de Responsabilidade Técnica	5249420
A.R.T.	Anotação de Responsabilidade Técnica	5249480

DATA	DESCRIÇÃO	VISTO

URBANIZAÇÃO DA QUADRA DA PARÓQUIA SANTO ANTÔNIO

ENDEREÇO: AV. CIRCULAR, QD. K, SETOR PEDRO LUDOVICO, GOIÂNIA -GO

PROPRIETÁRIO:
PREFEITURA MUNICIPAL DE GOIÂNIA

AUTOR DO PROJETO:
ARQTª. ARESSA DE FREITAS LIMA - CAU-GO nº A114972-5

COAUTOR DO PROJETO:
ARQTº. CARLOS AUGUSTO MENDONÇA- CAU-GO nº A114971-7

CONTEÚDO: PLANTA CALÇADA LEGENDA DETALHES CORTES	ÁREA DO TERRENO ORIGINAL (SEGUNDO)*	FOLHA: 3/3
	ÁREA DO TERRENO PÓS DESAPROPRIAÇÃO	
	ÁREA DO TERRENO CRIAÇÃO TOTAL DA CONTEMPORÂNEA/ORIGINAL	
	ÁREA PERMEÁVEL BELTTHA*	DATA: MARÇO/17
	ARQUIVO	ESCALA: INDICADA