

**Projeto: Elaboração do Projeto Executivo do Corredor  
Goiás – BRT Norte-Sul**

**RA/AC/00/02/A – Relatório de andamento e medição dos serviços contratados  
do Período 01/08 a 31/08/2013**

Revisão A

**ANEXO B**

**Anexo B – Reprodução parcial dos produtos entregues no período  
Projetos de Desapropriação**



## **ÍNDICE**

<b>1</b>	<b>APRESENTAÇÃO.....</b>	<b>2</b>
1.1	Mapa de Localização .....	3
<b>2</b>	<b>DESCRIÇÃO DA FAIXA DE DOMÍNIO .....</b>	<b>4</b>
<b>3</b>	<b>CADASTRO DE DESAPROPRIAÇÃO .....</b>	<b>14</b>
<b>4</b>	<b>QUADRO RESUMO DA DESAPROPRIAÇÃO .....</b>	<b>15</b>
4.1	Apresentação das Áreas .....	18
<b>5</b>	<b>CADASTRO INDIVIDUAL DE DESAPROPRIAÇÃO .....</b>	<b>33</b>
<b>6</b>	<b>CERTIDÃO DE MATRÍCULA DOS IMÓVEIS.....</b>	<b>101</b>
<b>7</b>	<b>CADASTRO IMOBILIÁRIO .....</b>	<b>165</b>
<b>8</b>	<b>DECRETO DE UTILIDADE PÚBLICA PARA FINS DE DESAPROPRIAÇÃO .....</b>	<b>224</b>
<b>9</b>	<b>ANOTAÇÃO DE RESPONSABILIDADE TÉCNICA (ART).....</b>	<b>226</b>

## 1 APRESENTAÇÃO

---

O presente volume 3D - Projeto de Desapropriação, tem a função principal de apresentar aspectos relacionados à desapropriação de imóveis para a implantação do Projeto Executivo de Engenharia de Implantação do Corredor Norte-Sul com a solução do Tipo “Bus Rapid Transit” – BRT-NS. Sua inserção geográfica oferece ampla articulação territorial, proporcionando a grande parte da população de Goiânia e Aparecida de Goiânia melhoria da velocidade do transporte, do conforto dos passageiros e do dinamismo do sistema de transporte coletivo.

O trecho em projeto está inserido nas cidades de Goiânia e Aparecida de Goiânia, refere ao trecho entre o Terminal Cruzeiro e o Terminal Recanto do Bosque, numa extensão de cerca de 22 km, dividido em três lotes:

Lote 01: do Terminal Cruzeiro do Sul até a entrada do Terminal Isidória - 01;

Lote 02: do Terminal Isidória até o Terminal Perimetral - 02;

Lote 03: do Terminal Perimetral até o Terminal Recanto do Bosque - 03.

Apresentamos o Projeto de Desapropriação neste relatório baseado em levantamentos topográficos e pesquisas de campo junto aos proprietários.

Os proprietários foram identificados e cadastrados, quando dos levantamentos no campo. As informações necessárias para completar o estudo foram conferidas no Cartório de Registro de Imóveis.



## 2 DESCRIÇÃO DA FAIXA DE DOMÍNIO

---

A descrição do trecho e o desenvolvimento do projeto foi feito no sentido Sul-Norte devido o trecho mais importante do corredor estar situado na região sul.

A faixa de domínio do trecho em projeto é bastante variável. Existem locais onde será possível implantar o corredor sem a necessidade de desapropriações, no entanto, em outros haverá a necessidade de desapropriar imóveis para que a seção viária projetada possa ser implantada.

O projeto do corredor inicia-se no Terminal Cruzeiro do Sul e utiliza a Avenida Rio Verde que é a divisa entre os municípios de Goiânia e Aparecida de Goiânia. Esta avenida concentra pólos de atração de tráfego de veículos e pessoas, como Shopping Center, concessionárias de automóveis, comércio em geral, agências bancárias, além de edifícios residenciais. A faixa de domínio existente permite a implantação do corredor sem grandes alterações.



Foto 1- Terminal Cruzeiro





Foto 2- Avenida Rio Verde

No final desta avenida há um cruzamento bastante movimentado, entre as avenida Rio Verde, Tapajós, José Rodrigues de Moraes e rua Paraguaçu. Será implantado nesse ponto uma passagem inferior otimizando o tráfego coletivo em relação ao particular.



Foto 3- Interseção Avenida Rio Verde

Após esta interseção está em estudo pela Prefeitura de Goiânia duplicação da Avenida Rio Verde até a Avenida 4ª Radial, de acordo com as características exigidas pelo presente trabalho.



Foto 4- Avenida Rio Verde

No final da Avenida 4ª Radial está localizado o Terminal Isidória. Este é um dos terminais mais importantes do sistema viário local e será totalmente remodelado. O terminal Isidória é o elo de ligação entre a Avenida 4ª Radial e a Avenida 1ª Radial.



Foto 5- Terminal Isidória





Foto 6- Terminal Isidória (vista aérea)

A sequência da diretriz passa pela avenida 1ª Radial. Esta via já apresenta uma seção segregada para o tráfego de veículos do transporte coletivo.



Foto 7- Avenida 1ª Radial

A seção da Rua 90 é a mesma da Avenida 1ª Radial. Na interseção da Rua 90 com a Praça Gibran Khalil está sendo projetada uma passagem inferior. Isto dará grandes melhorias na operação do eixo, visto que o cruzamento com a Avenida 136 é bastante movimentado.



Foto 8- Praça Gibran Khalil (vista aérea)

Após o cruzamento com a Praça do Cruzeiro a diretriz do corredor utiliza a seção da Rua 84. A seção transversal apresenta 4 faixas de rolamento para o tráfego geral e duas faixas para o tráfego de veículos do transporte coletivo. Neste trecho não existe segregação física das faixas de tráfego, situação esta que deverá ser corrigida no projeto geométrico em elaboração.



Foto 9- Rua 84



A Rua 84 termina na Praça Cívica, que é um dos grandes pólos de atração de viagens tendo em vista que lá se estabelece a sede do Governo do Estado. O balão da Praça Cívica possui um carregamento altíssimo de carros pois é ligação de pelo menos 8 avenidas importantes da cidade.



Foto 10- Praça Cívica (vista aérea)

No trecho coincidente com a Avenida Goiás será utilizada a faixa já existente, havendo apenas a necessidade de implantação de mais uma faixa, de modo a permitir ultrapassagens entre ônibus.

As obras serão executadas próximo ao canteiro central que é patrimônio tombado pelo IPHAN o que modifica a metodologia executiva desse trecho.

### 2.1.1 Consulta ao IPHAN

Como o traçado do corredor em projeto passa ao lado da Praça Cívica e pela Avenida Goiás, onde estão localizadas várias edificações consideradas patrimônio histórico, a CMTC promoveu entrevistas com técnicos do IPHAN visando adequar o traçado do eixo, a localização e arquitetura das estações, de modo a não haver conflito entre as instalações propostas e o patrimônio histórico. Todas as recomendações sugeridas pelos técnicos do instituto foram atendidas.



Foto 11- Avenida Goiás

Após a Praça do Trabalhador, no trecho da Avenida Goiás Norte, já existe uma via segregada para o transporte coletivo, a qual será integralmente aproveitada.



Foto 12- Avenida Goiás Norte

Em frente à Rodoviária de Goiânia está prevista a implantação de uma pequena estação de passageiros que irá atender este terminal e também a um grande centro comercial localizado no seu lado oposto.



Foto 13- Terminal Rodoviário de Goiânia

Após a Praça do Violeiro a seção da Avenida Goiás Norte apresenta duas pistas separadas por um grande canteiro central. A proposta é aproveitar a área do canteiro para implantar a pista do corredor, mantendo a mesma configuração geométrica existente na Avenida Goiás Norte. Esta situação é mantida até a interseção com a via Perimetral Norte.



Foto 14- Avenida Goiás Norte

Após o cruzamento com a via Perimetral Norte a seção do corredor indica o aproveitamento da geometria existente, ficando o mesmo locado adjacente ao canteiro central existente.





Foto 15- Avenida Goiás Norte após a Perimetral Norte

Esta mesma configuração será mantida até o final do corredor que utilizará as vias Horácio Costa e Silva, Genésio de Lima, Avenida dos Ipês, Avenida Lúcio Rabelo e por fim Avenida Oriente, terminando o trecho no Terminal Recanto do Bosque na interseção desta última via com a Avenida Mangalô.



Foto 16- Avenida Horácio Costa e Silva



Foto 17- Avenida Genésio de Lima



Foto 18- Terminal Recanto do Bosque

---

### 3 CADASTRO DE DESAPROPRIAÇÃO

---

O cadastro dos imóveis que serão objeto de desapropriação para a implantação do Corredor foi feito a partir de informações obtidas junto ao Mapa Urbano Digital de Goiânia, imagens de satélite e Projeto Geométrico Básico.

Toda a diretriz do eixo em projeto foi lançada sobre o Mapa Urbano Digital de Goiânia. A partir das informações colhidas nesta base de dados foi possível projetar geometricamente o Corredor de transporte coletivo.

Com base nas informações constantes do Mapa Urbano Digital foi possível conhecer a faixa de domínio existente, a qual é bastante variável ao longo do trecho.

Por esta razão, foram realizados levantamentos de campo complementares da faixa de domínio por meio de seções transversais. Estas seções foram levantadas em locais considerados de grande importância para a definição planimétrica do eixo.

Foram listadas as quadras residenciais que estão dentro da faixa de domínio do Corredor e que necessitarão de remanejamento, e a área atingida.

A apresentação do cadastro de áreas a desapropriar é feita por meio de planilha.

O subtrecho de Goiânia utiliza dez avenidas em quinze bairros. Devido a urbanização existente, algumas destas vias apresentam seção transversal disponível para a implantação do Corredor sem a necessidade de grandes intervenções, exceto nas áreas onde serão implantadas estações de embarque e desembarque. No entanto, em outras vias, como é o caso das que estão locadas no extremo norte do eixo, como Avenida Lúcio Rebelo e Rua Oriente, cujas seções transversais atuais são menores do que a necessária para o Corredor, a necessidade de desapropriação é bem elevada.

Foram contabilizadas 20 quadras residenciais que necessitarão de ajustes para a implantação do projeto geométrico do Corredor. A área total obtida neste levantamento corresponde a 27.513,49 m<sup>2</sup>.



## **4 QUADRO RESUMO DA DESAPROPRIAÇÃO**

---

A seguir é apresentado o levantamento completo de áreas a serem desapropriadas no subtrecho compreendido dentro do município de Goiânia. Esta apresentação é feita por meio de planilhas, mapas e fotos.

**QUADRO RESUMO DA DESAPROPRIAÇÃO**

ITEM	PROPRIETÁRIO	CPF/CNPJ	CARTÓRIO	MATRÍCULA / TRANSCRIÇÃO	LADO	BAIRRO/ZONA	QUADRA	LOTE	Área Desapropriar
001	Buriti Participações e Empreendimentos Ltda	01.045.156/0001-51	1º Tab.Registro de Imóveis	R 5 - 168.455	ESQUERDO	Sector Jardim Luz Aparecida de Goiânia	108-110	ÁREA	783,31
002	Goiás Terra Empreendimentos Imobiliários Ltda	00.026.732/0001-50	1º Tab.Registro de Imóveis	R 1 - 71.460	DIREITO	Sector dos Afonsos Aparecida de Goiânia	124	1	25,17
003	Raimundo Borges Leite	055.817.371-34	1º Tab.Registro de Imóveis	R 1 - 71.856	DIREITO		124	2	32,15
004	Silvio Marcos Antonio Carneiro e S/M	024.302.821-00	1º Tab.Registro de Imóveis	Av S-89.580	DIREITO		124	3	30,55
005	Carlos L. Dayrell e Tapajós Engenharia	002.669.571-53	1º Tab.Registro de Imóveis	197.642	DIREITO		124/125	ÁREA I	111,96
006	Jesus Salomão da Silva e outros	002.424.381-72	1º Tab.Registro de Imóveis	Inscrição nº 27	ESQUERDO	Sector dos Afonsos Aparecida de Goiânia	7	1	59,35
007	Jesus Salomão da Silva e outros	002.424.381-72	1º Tab.Registro de Imóveis	Inscrição nº 27	ESQUERDO			2	57,42
008	Jesus Salomão da Silva e outros	002.424.381-72	1º Tab.Registro de Imóveis	Inscrição nº 27	ESQUERDO			3	85,33
009	Jesus Salomão da Silva e outros	002.424.381-72	1º Tab.Registro de Imóveis	Inscrição nº 27	ESQUERDO			4	139,66
010	Waldir Pereira	049.434.811-91	1º Tab.Registro de Imóveis	R14 - 84.678	ESQUERDO	Sector dos Afonsos Aparecida de Goiânia	6	1	457,82
011	Colégio Estadual Parque Amazônia			I.C. 312.013.0130.0003	ESQUERDO	Parque Amazônia		1	1011,86
012	Wanda Porto Teles Abdalla	036.433.011-20	1ª Circunscrição de Goiânia	R4-22.464	ESQUERDO	Parque Amazônia	5	8	737,61
013	Adilson Ferreira Crispim	100.548.691-20	1ª Circunscrição de Goiânia	R4-15.126	ESQUERDO			7	173,50
014	Manoel Pereira Gonçalves e outros	087.161.021-34	1ª Circunscrição de Goiânia	R18-172.374	ESQUERDO			6	169,54
015	Ailton Evangelista de Melo	349.484.221-34	1ª Circunscrição de Goiânia	R7-13.733	ESQUERDO			5	166,49
016	João Marcos Gonçalves e outros	008.792.691-11	1ª Circunscrição de Goiânia	R2-10.502	ESQUERDO			4	177,72
017	Corival Borges D'Aparecida e s/m	046.870.351-91	1ª Circunscrição de Goiânia	R2-101.053	ESQUERDO			3	190,07
018	Miguel Aires França Filho	058.550.801-10	1ª Circunscrição de Goiânia	R2-18.276	ESQUERDO			2	239,38
019	Elcio Wagner Ferreira e s/m	056.743.791-49	1ª Circunscrição de Goiânia	R1-59.729	ESQUERDO			1	534,36
020	Jose Ferreira da Silva		Prefeitura de Goiânia	I.C. 312.016.0012.0003	ESQUERDO	Parque Amazônia	5 (Irregular)	8	2,16
021	Ester Machado Cordeiro	158.291.381-15	Prefeitura de Goiânia	I.C. 312.016.0020.0007	ESQUERDO			7	270,46
022	Geraci Moreira da Costa		Prefeitura de Goiânia	I.C. 312.015.0035.0001	ESQUERDO			6	223,95
023	Joares Alves Vieira		Prefeitura de Goiânia	I.C. 312.014.0249.0296	ESQUERDO			5	201,92
024	Geraci Morais Machado		Prefeitura de Goiânia	I.C. 312.015.0050.0003	ESQUERDO			4	274,32
025	Benedita Oliveira Carvalho		Prefeitura de Goiânia	I.C. 312.015.0070.0002	ESQUERDO			3	140,00
026	Waldir Congente		Prefeitura de Goiânia	I.C. 312.015.0080.0007	ESQUERDO			2	75,00
027	Maria José da Costa		Prefeitura de Goiânia	I.C. 312.015.0090.0001	ESQUERDO			1	95,00
028	Oswaldo Pinheiro Rodrigo e outros	231.862.401-15	Prefeitura de Goiânia	I.C. 312.016.0030.0010	ESQUERDO	Parque Amazônia	4 (Irregular)	2	2,71
029	Vanirlene Ferreira de Lima	486.133.471-34	Prefeitura de Goiânia	I.C. 312.016.0040.0006	ESQUERDO			3	41,39
030	Gilnalto Almeida Souza	270.007.961-20	Prefeitura de Goiânia	I.C. 312.016.0056.0003	ESQUERDO			4	125,89
031	Ismael de Almeida Custodio	229.170.711-68	Prefeitura de Goiânia	I.C. 312.016.0072.0000	ESQUERDO			5	173,12
032	Gilnalto Almeida Souza	270.007.961-20	Prefeitura de Goiânia	I.C. 312.016.0084.0006	ESQUERDO			6	172,92
033	Rita Maria de Lima Santos	913.189.391-00	Prefeitura de Goiânia	I.C. 312.016.0096.0001	ESQUERDO			7	194,03



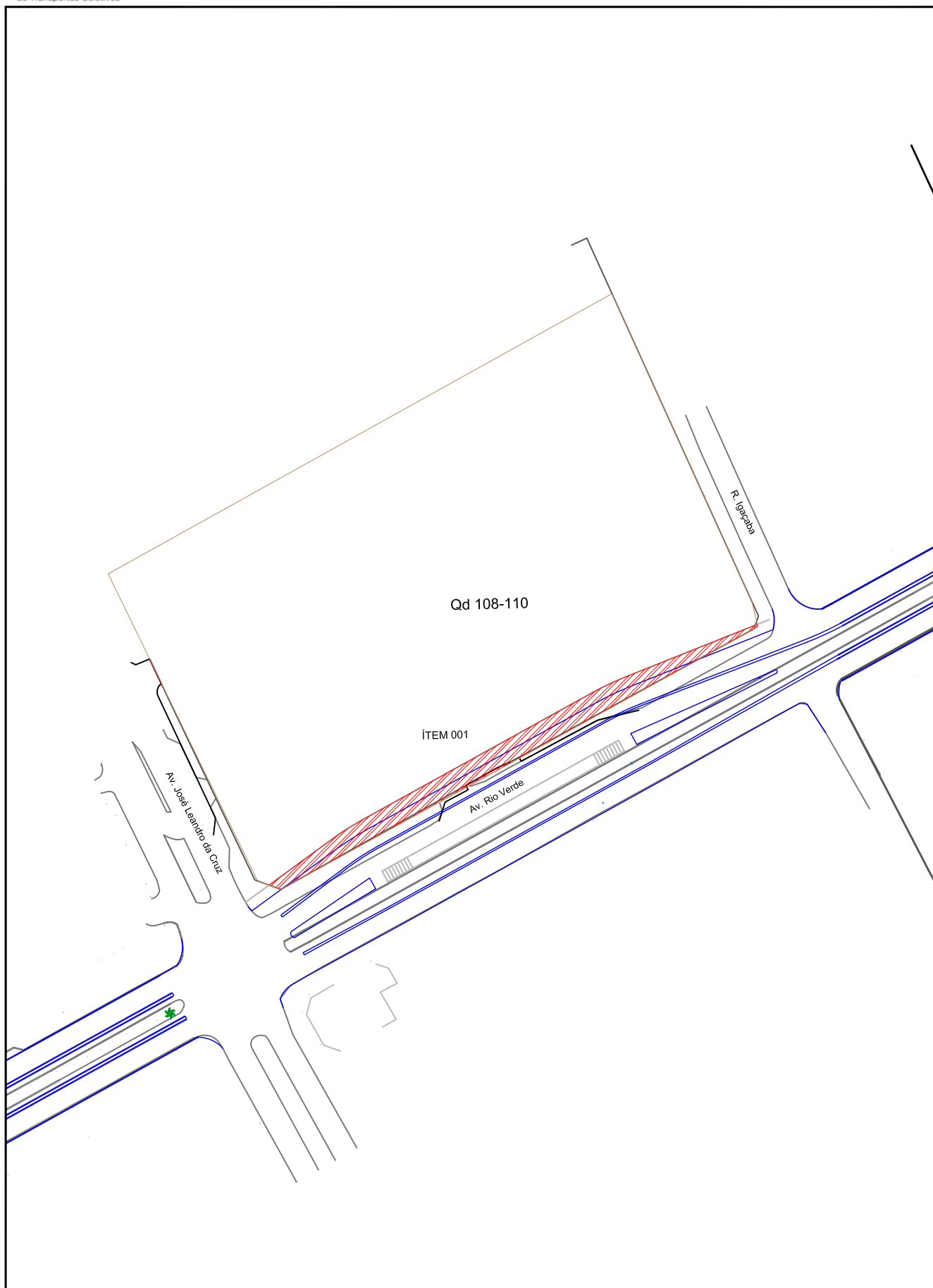
ITEM	PROPRIETÁRIO	CPF/CNPJ	CARTÓRIO	MATRÍCULA/ TRANSCRIÇÃO	LADO	BAIRRO/ZONA	QUADRA	LOTE	Área Desapropriar
034	Adiel Vieira da Silva	215.553.031-53	Prefeitura de Goiânia	I.C. 312.016.01.09.0000	ESQUERDO	Parque Amazônia	4 (Irregular)	8	229,88
035	Adiel Vieira da Silva	215.553.031-53	Prefeitura de Goiânia	I.C. 312.016.01.66.0001	ESQUERDO			9	260,97
036	Benedita Oliveira Carvalho	500.135.991-00	Prefeitura de Goiânia	I.C. 312.016.01.56.0007	ESQUERDO			10	173,20
037	Sueli de Mendonça Alves	634.590.271-34	Prefeitura de Goiânia	I.C. 312.016.01.39.0004	ESQUERDO			11	64,25
038	Nilda Maria Camiello Carvalho e s/m	039.655.621-34	1ª Circunscrição de Goiânia	R1-62.685	ESQUERDO	Parque Amazônia	3	5	277,06
039	GFG Empreendimentos e Participações LTDA	05.628.765/0001-94	1ª Circunscrição de Goiânia	R3-67.099	ESQUERDO			4	177,04
040	Geraldo Felipe de Souza e s/m	056.275.831-34	1ª Circunscrição de Goiânia	R2-96.325	ESQUERDO			3	154,72
041	Solução Participações LTDA	10.359.652/0001-70	1ª Circunscrição de Goiânia	R16-14.376	ESQUERDO			2	134,31
042	Elenice Rodrigues do Rego Veloso e outros	211.845.451-00	1ª Circunscrição de Goiânia	R2-58.790	ESQUERDO	Setor Sul	F19	1	114,87
043	Nelson Bose		3ª Circunscrição de Goiânia	TC-63.726	ESQUERDO			32	46,62
044	M.J. Participações e Investimentos Ltda	11.510.137/0001-02	1ª Circunscrição de Goiânia	R4-167.041	ESQUERDO			30	47,14
045	Santos Sampaio e Empr. Imobiliários e Agropecuário Ltda.	14.891.153/0001-80	1ª Circunscrição de Goiânia	R4-169.249	ESQUERDO			28	47,72
046	Walter Hugo Frota	002.861.761-49	1ª Circunscrição de Goiânia	M. 113.053	ESQUERDO	Urias Magalhães	21	26/91/93/9	104,54
047	Atacadão -Distrib., Comercio e Industria Ltda		2ª Circunscrição de Goiânia	M.42152-8	DIREITO				4644,12
048	Carrefour-Comercio e Industria Ltda		2ª Circunscrição de Goiânia	M. 99.057-1 / 99.058-5	ESQUERDO				2720,26
049	EGT Empreendimentos Ltda		2ª Circunscrição de Goiânia	M.78.283-1	DIREITO				2546,84
050	Pátio Goiânia Shopping Ltda		2ª Circunscrição de Goiânia	M. 87.430 / 87.431 / 87.432	ESQUERDO	Urias Magalhães	ÁREA		2417,33
051	Prefeitura Municipal de Goiânia (APM 13)	01.612.092/0001-23	2ª Circunscrição de Goiânia	R6 / R8 / R10 M. 36.456	DIREITO				571,14
052	Prefeitura Municipal de Goiânia (Area C)	01.612.092/0001-23	2ª Circunscrição de Goiânia	R6 / R8 / R10 M. 36.456	DIREITO				2595,58
053	Remo Incorporadora e Empreendimentos LTDA.	01.998.487/0001-06	2ª Circunscrição de Goiânia	R2-M. 54.440	DIREITO			13	228,35
054	Recanto do Bosque Empreendimentos Imobiliários	02.768.618/0001-21	2ª Circunscrição de Goiânia	R2-M. 54.440	DIREITO	Recanto do Bosque	13	14	123,87
055	Nubia Pereira Soares	922.450.721-20	2ª Circunscrição de Goiânia	R3-M. 66.765	DIREITO			15	132,69
056	João Pereira Neves	182.451.295-34	2ª Circunscrição de Goiânia	R1-M.97.796	DIREITO			16	133,39
057	Onorfo Divino da Silva	036.263.001-10	2ª Circunscrição de Goiânia	R1-M.68.923	DIREITO			17	134,12
058	Remo Incorporadora e Empreendimentos LTDA.	01.998.487/0001-06	2ª Circunscrição de Goiânia	Av. 2-M.79.259	DIREITO	Recanto do Bosque	13	18	134,86
059	Remo Incorporadora e Empreendimentos LTDA.	01.998.487/0001-06	2ª Circunscrição de Goiânia	R2-M. 54.440	DIREITO			19	135,55
060	Acácia Caetano Macedo Mendes	336.008.561-20	2ª Circunscrição de Goiânia	R6-M. 70.138	DIREITO			20	136,25
061	Remo Incorporadora e Empreendimentos LTDA.	01.998.487/0001-06	2ª Circunscrição de Goiânia	R2-M. 54.440	DIREITO			21	136,96
062	Antonia Oliveira do Prado	125.932.901-10	2ª Circunscrição de Goiânia	R1-M. 110.347	DIREITO	Recanto do Bosque	13	22	143,00
063	Maria da Guia Monteiro da Silva	547.819.811-00	2ª Circunscrição de Goiânia	R3-M. 57.054	DIREITO			23	230,94
064	Prefeitura Municipal de Goiânia (APM 11)	01.612.092/0001-23	2ª Circunscrição de Goiânia	R6 / R8 / R10 M. 36.456	DIREITO				1288,40
065	Fernanda Almeida Peres	027.900.701-99	2ª Circunscrição de Goiânia	R11-M. 7.646	ESQUERDO	Morada do Sol	23	240	51,40
									<b>27.513,49</b>

COMPANHIA METROPOLITANA DE TRANSPORTES COLETIVOS  
PROJETO EXECUTIVO DE ENGENHARIA  
IMPLANTAÇÃO DO CORREDOR NORTE / SUL - BRT-NS



#### **4.1 Apresentação das Áreas**

A seguir são apresentadas todas as áreas que serão desapropriadas para a implantação do corredor Norte-Sul.



COMPANHIA METROPOLITANA DE TRANSPORTES COLETIVOS  
PROJETO EXECUTIVO DE ENGENHARIA  
IMPLANTAÇÃO DO CORREDOR NORTE-SUL - BRT-NS

PROJETO DE DESAPROPRIAÇÃO

PLANTA GERAL DOS BAIRROS

ESCALA:  
1:1500

JARDIM LUZ



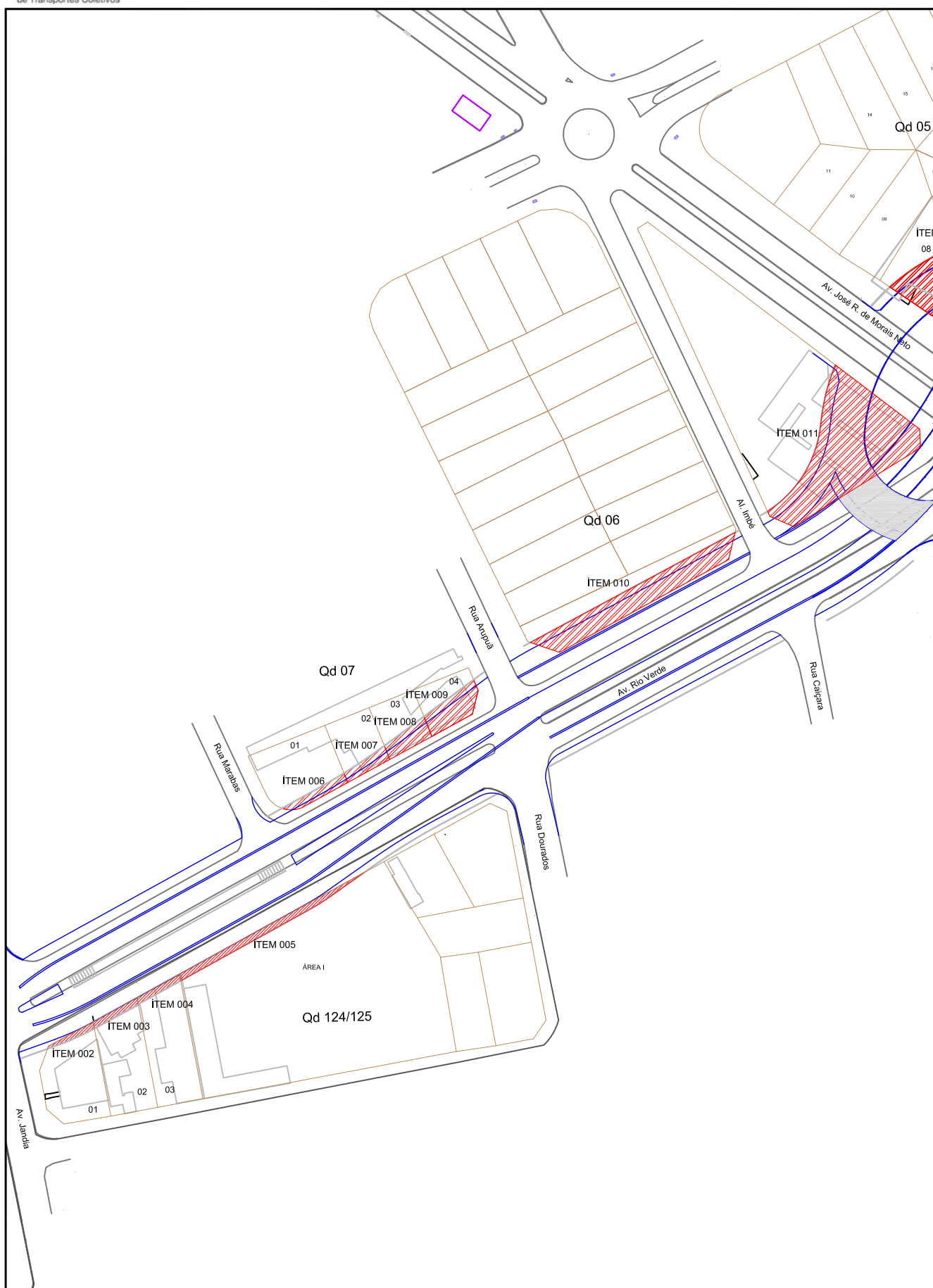
# Av Rio Verde (ITEM 001)

Estacionamiento Buriti Shopping



Copyright MUBDG. Todos os direitos reservados. Tue Sep 10 2013 04:56:07 PM.





COMPANHIA METROPOLITANA DE TRANSPORTES COLETIVOS  
PROJETO EXECUTIVO DE ENGENHARIA  
IMPLANTAÇÃO DO CORREDOR NORTE-SUL - BRT-NS

## PROJETO DE DESAPROPRIAÇÃO

PLANTA GERAL DOS BAIRROS

ESCALA:  
1:1500

SETOR DOS AFONSOS



# Av Rio Verde (ITENS 002 A 005)

Quadras 124/125 St. dos Afonsos



Copyright MUBDG. Todos os direitos reservados. Tue Sep 10 2013 05:02:21 PM.



# Av Rio Verde (ITENS 0006 A 011)

Quadras 07, 06 e Colégio St. dos Afonsos

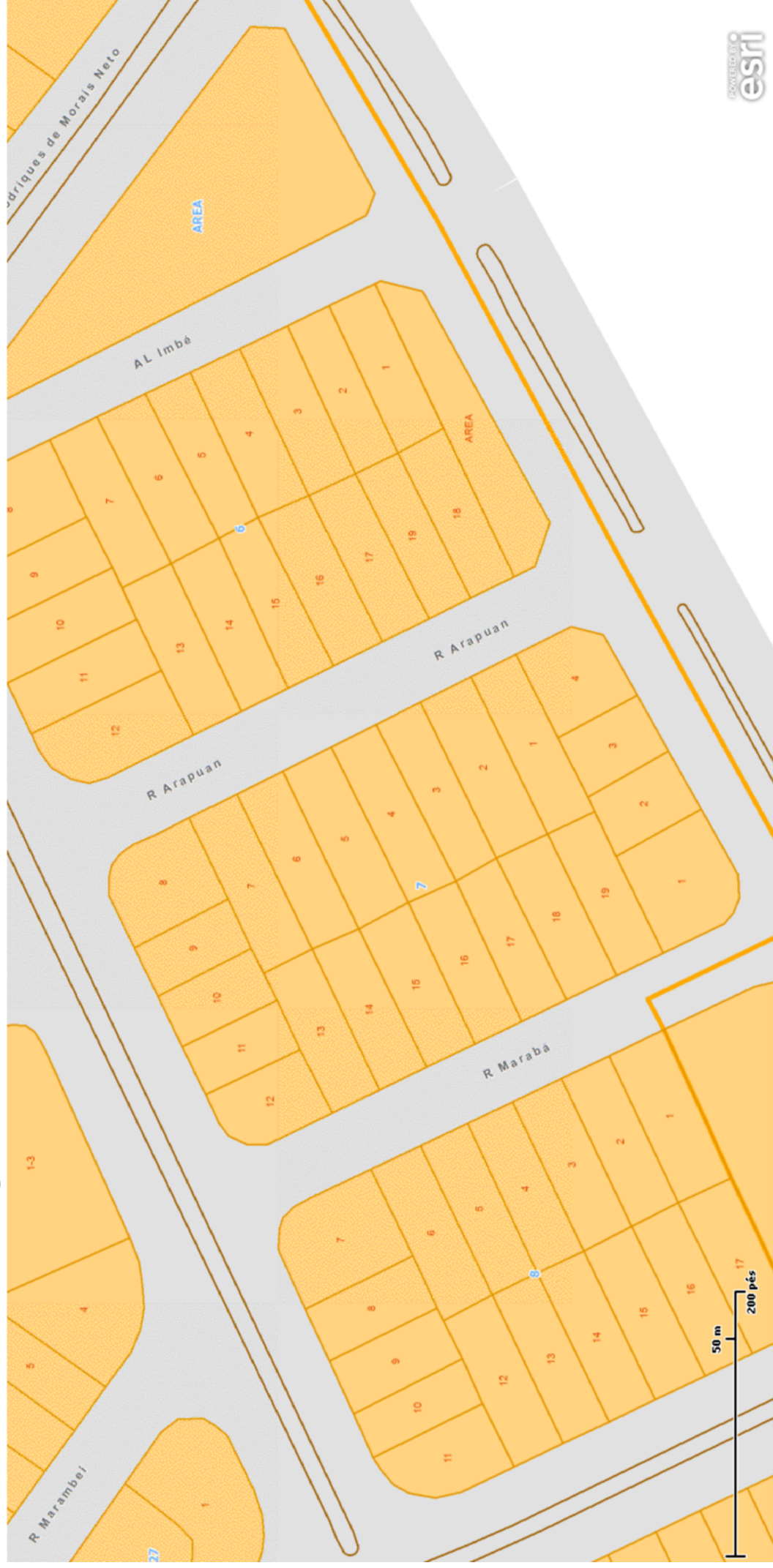


Copyright MUBDG. Todos os direitos reservados. Tue Sep 10 2013 05:05:29 PM.



# Av Rio Verde (ITENS 006 A 011)

Quadras 07, 06 e Colégio St. dos Afonsos



Copyright MUBDG. Todos os direitos reservados. Tue Sep 10 2013 05:06:34 PM.





COMPANHIA METROPOLITANA DE TRANSPORTES COLETIVOS  
PROJETO EXECUTIVO DE ENGENHARIA  
IMPLANTAÇÃO DO CORREDOR NORTE-SUL - BRT-NS

## PROJETO DE DESAPROPRIAÇÃO

PLANTA GERAL DOS BAIRROS

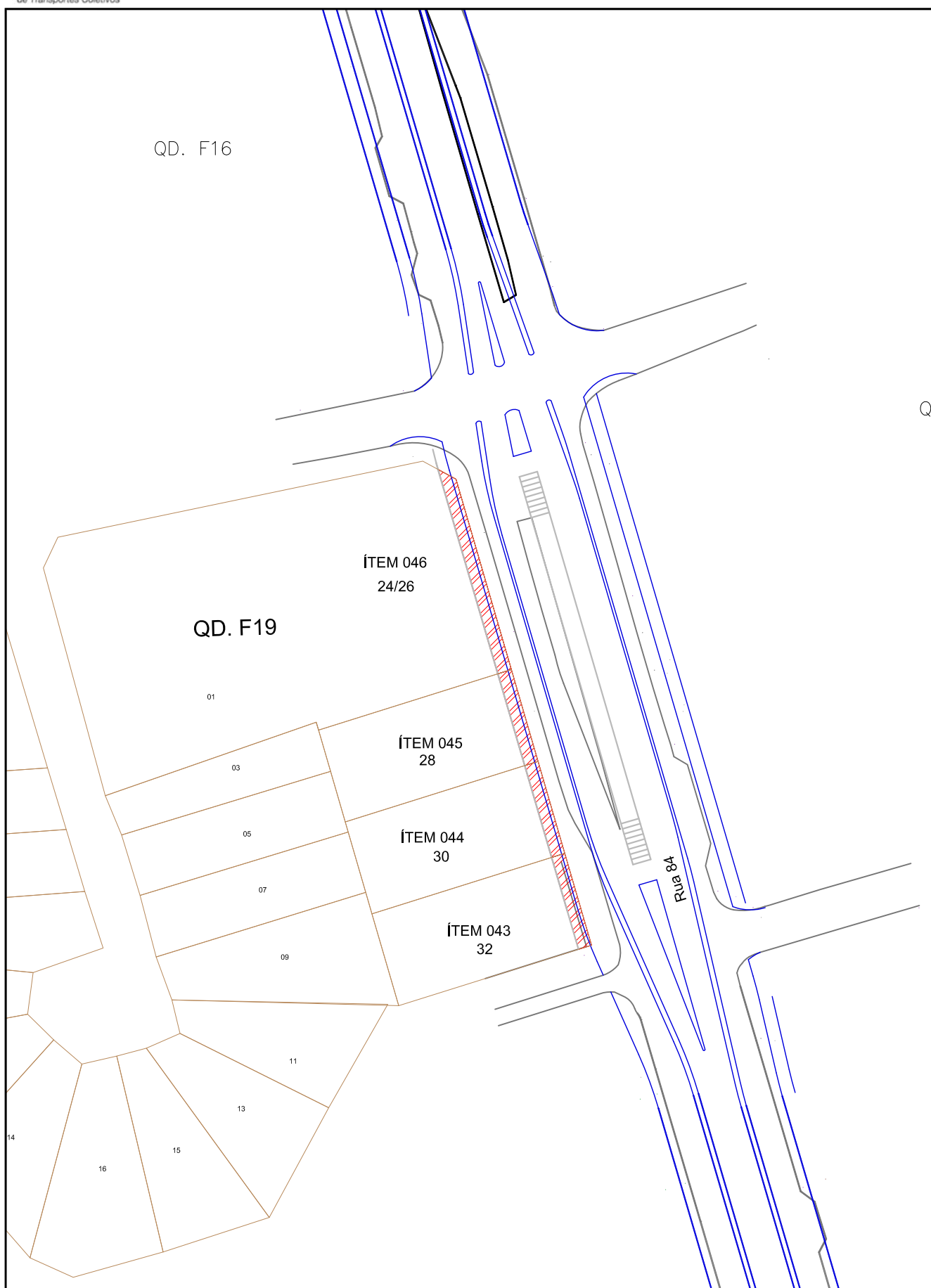
ESCALA:  
1:1000

PARQUE AMAZÔNIA

Quadras 05, 04 e 03 Parque Amazônia



Copyright MUBDG. Todos os direitos reservados. Tue Sep 10 2013 05:09:45 PM.



COMPANHIA METROPOLITANA DE TRANSPORTES COLETIVOS  
PROJETO EXECUTIVO DE ENGENHARIA  
IMPLANTAÇÃO DO CORREDOR NORTE-SUL - BRT-NS

PROJETO DE DESAPROPRIAÇÃO

PLANTA GERAL DOS BAIRROS

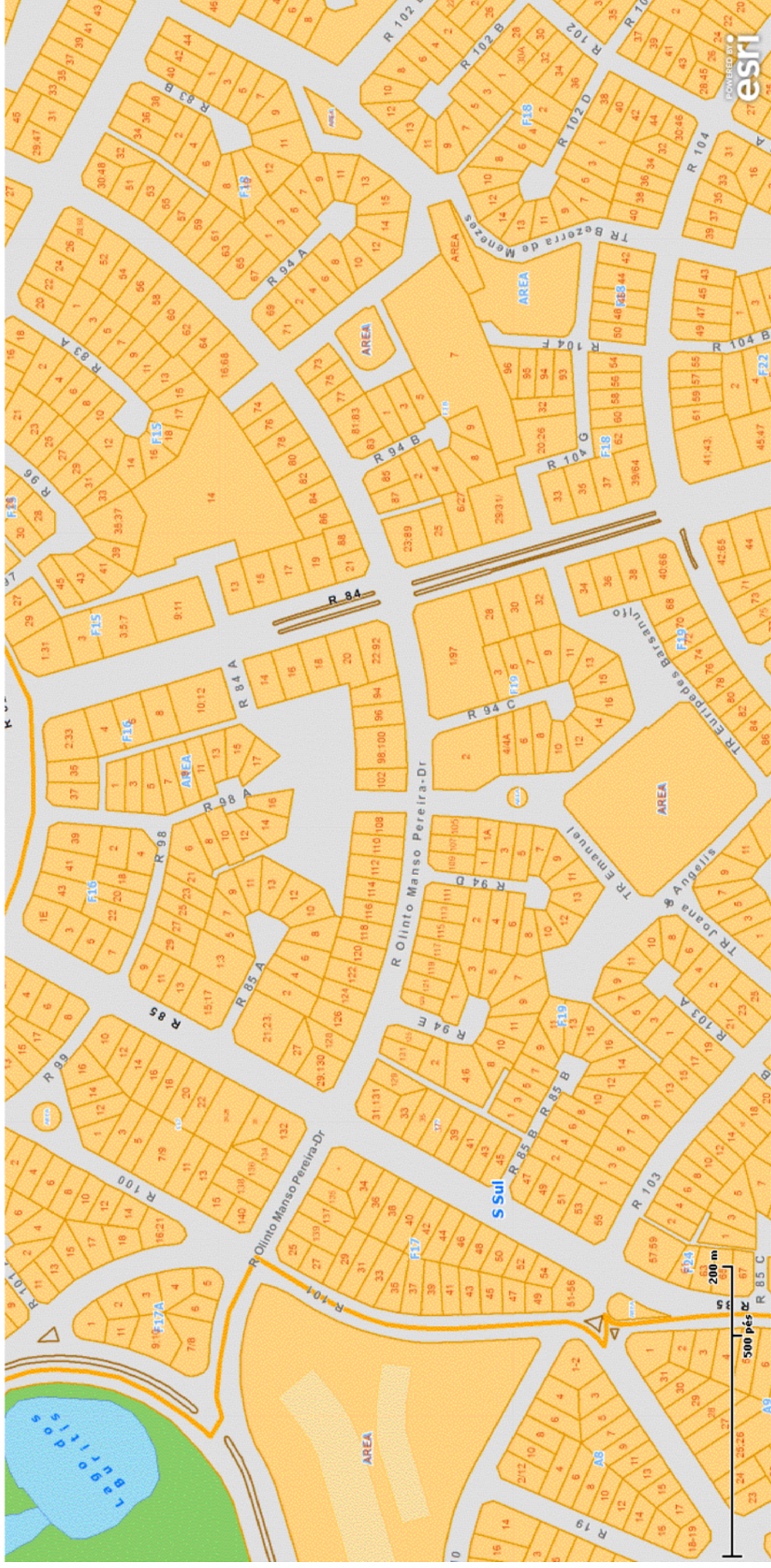
ESCALA:  
1:1000

SETOR SUL



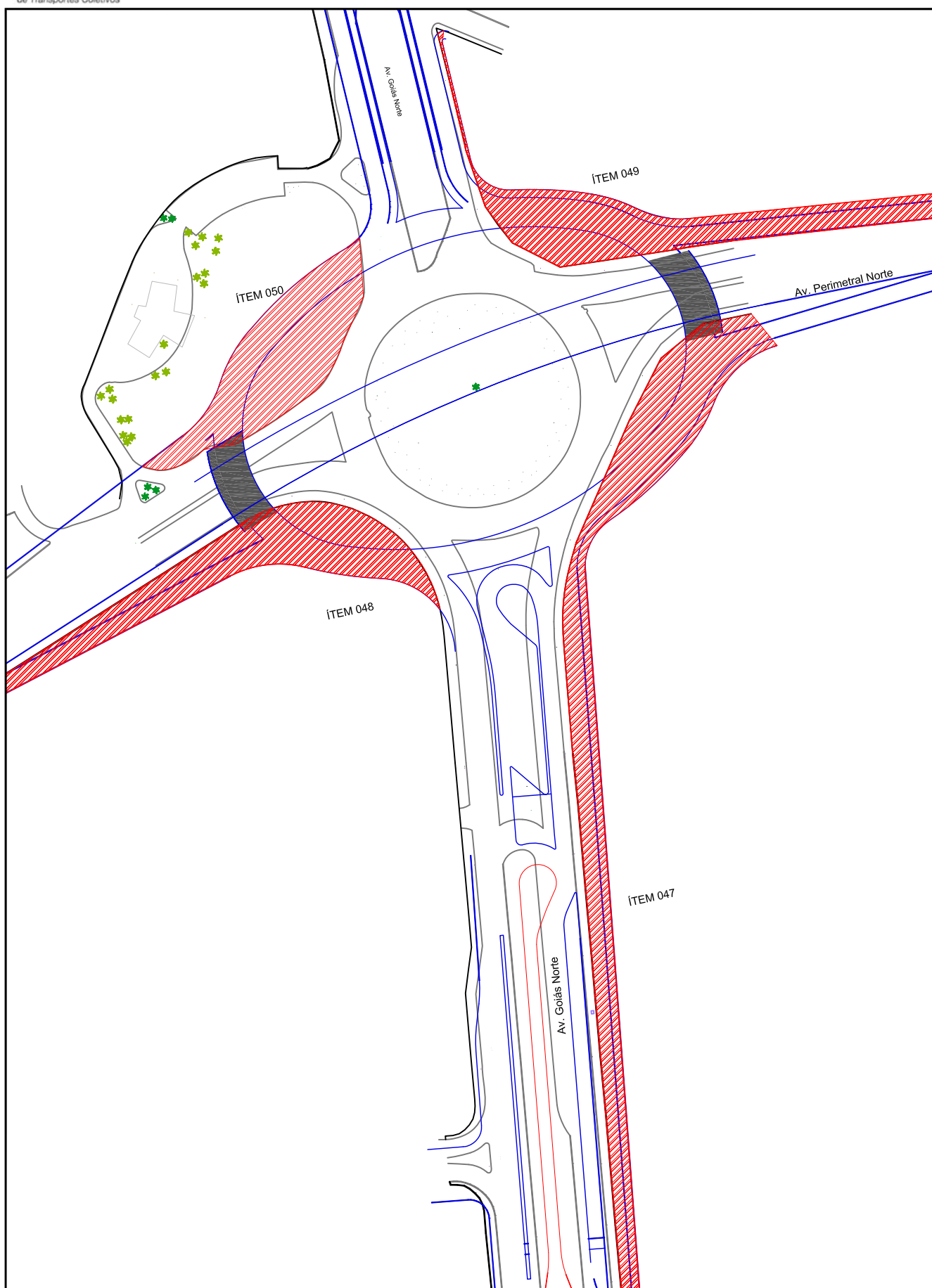
# Setor Sul (ITENS 043 A 046)

Rua 84 Quadra F-19



Copyright MUBDG. Todos os direitos reservados. Tue Sep 10 2013 05:14:52 PM.





COMPANHIA METROPOLITANA DE TRANSPORTES COLETIVOS  
PROJETO EXECUTIVO DE ENGENHARIA  
IMPLANTAÇÃO DO CORREDOR NORTE-SUL - BRT-NS

## PROJETO DE DESAPROPRIAÇÃO

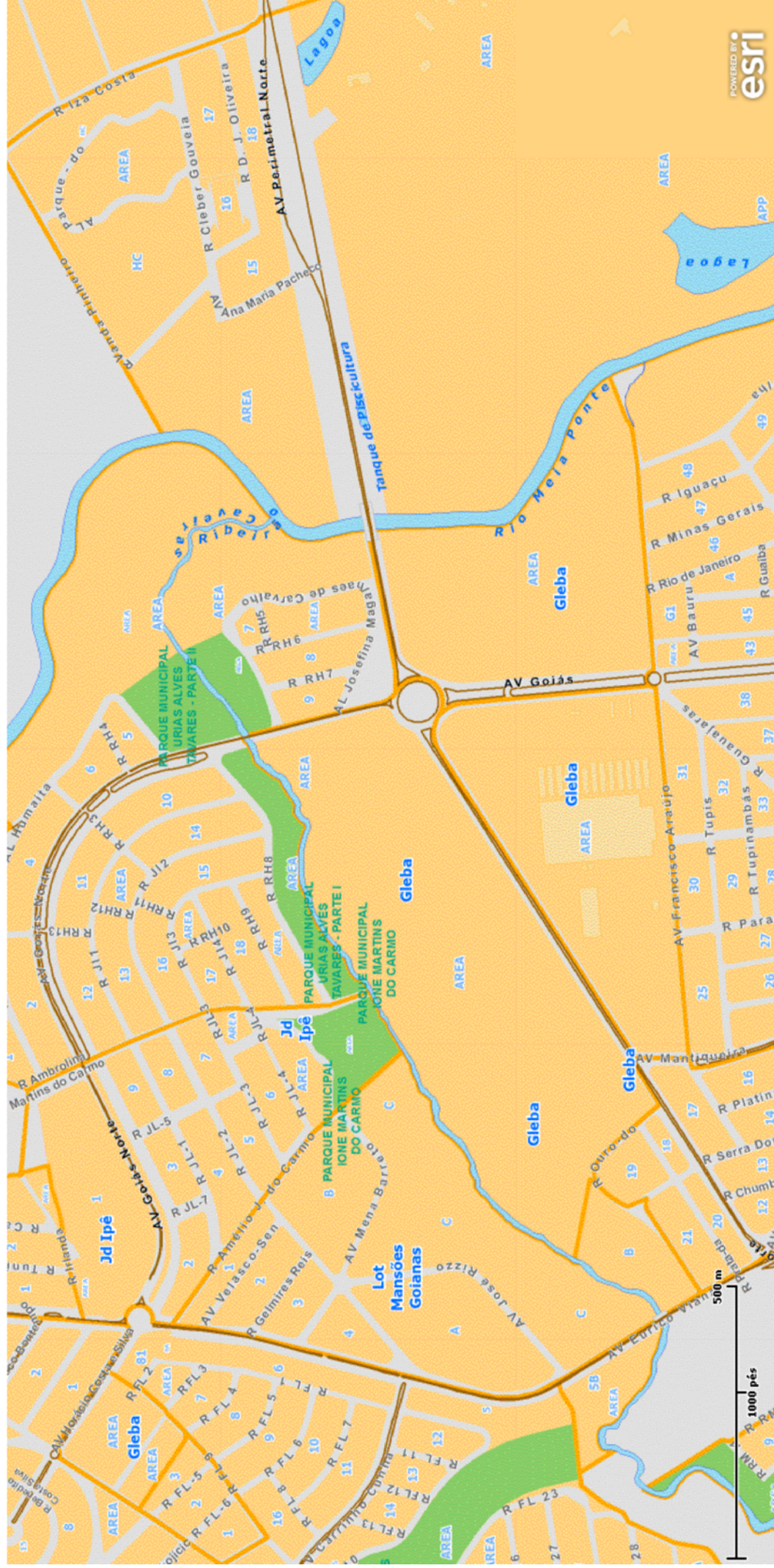
PLANTA GERAL DOS BAIRROS

ESCALA:  
1:2000

URIAS MAGALHÃES

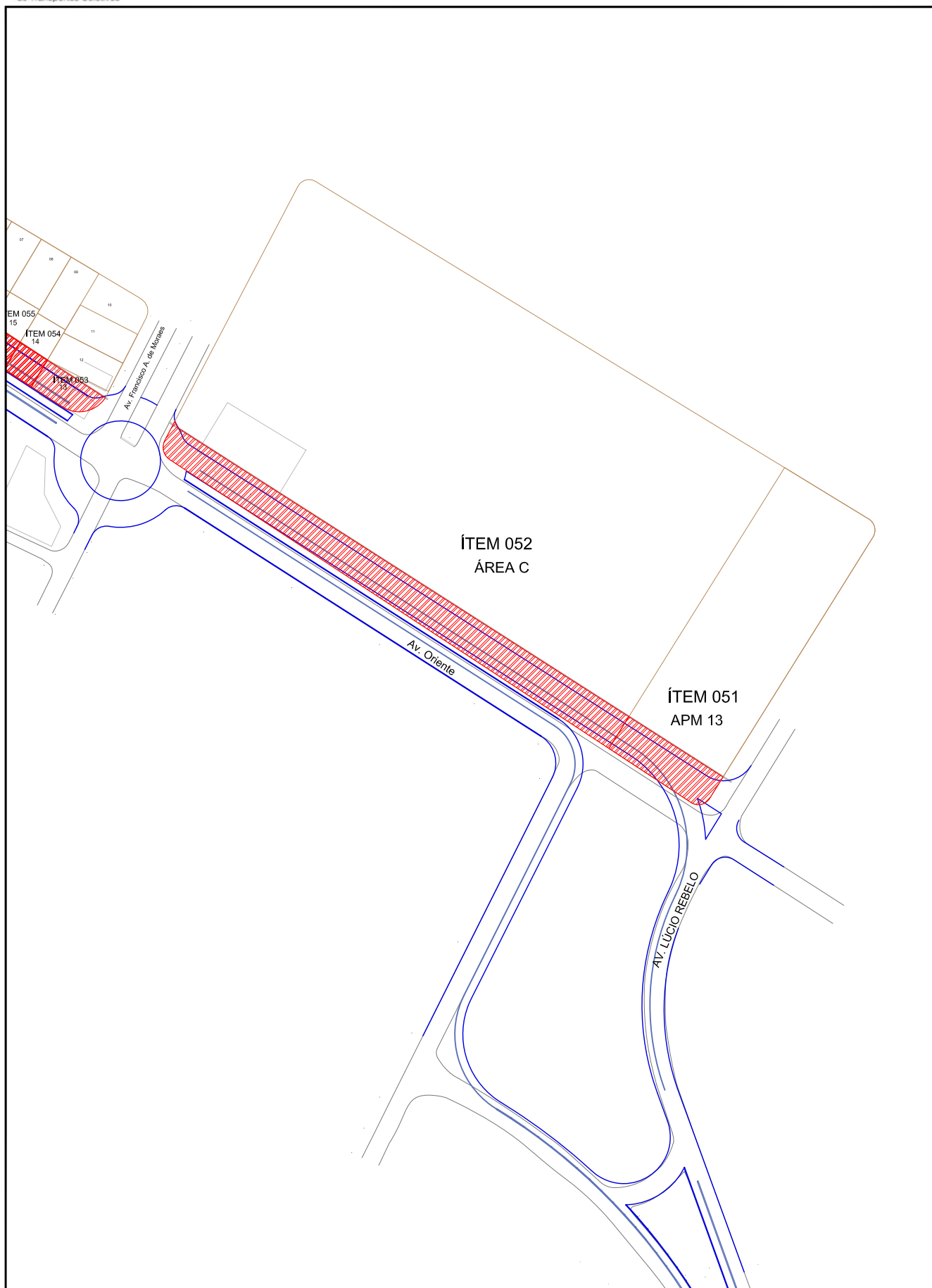
# Interseção (ITENS 047 A 050)

Av. Goiás NortexPerimetra



Copyright MUBDG. Todos os direitos reservados. Tue Sep 10 2013 05:19:20 PM.





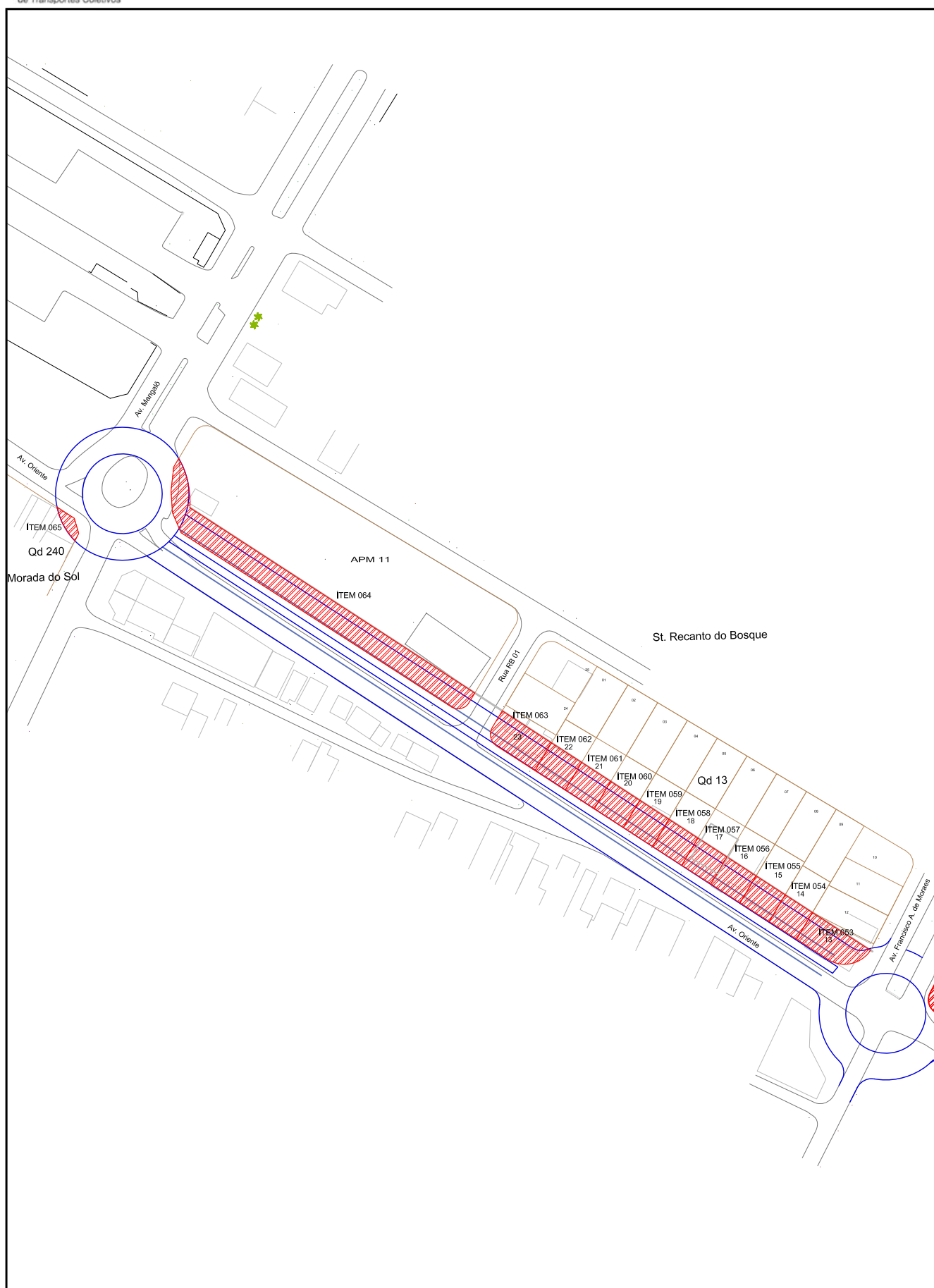
COMPANHIA METROPOLITANA DE TRANSPORTES COLETIVOS  
PROJETO EXECUTIVO DE ENGENHARIA  
IMPLANTAÇÃO DO CORREDOR NORTE-SUL - BRT-NS

PROJETO DE DESAPROPRIAÇÃO

PLANTA GERAL DOS BAIRROS

ESCALA:  
1:2000

RECANTO DO BOSQUE



COMPANHIA METROPOLITANA DE TRANSPORTES COLETIVOS  
PROJETO EXECUTIVO DE ENGENHARIA  
IMPLANTAÇÃO DO CORREDOR NORTE-SUL - BRT-NS

## PROJETO DE DESAPROPRIAÇÃO

PLANTA GERAL DOS BAIRROS

ESCALA:  
1:2000

RECANTO DO BOSQUE/MORADA DO SOL



# Av Oriente (ITENS 051 A 065)

## Quadra 13 e Áreas Recanto do Bosque

Copyright MUBDG. Todos os direitos reservados. Tue Sep 10 2013 05:22:37 PM.

## **5 CADASTRO INDIVIDUAL DE DESAPROPRIAÇÃO**

---

Esta atividade envolve a elaboração do cadastro físico e do cadastro dominial de cada propriedade atingida pela faixa de domínio. As propriedades foram numeradas seqüencialmente, segundo o sentido crescente do estaqueamento.

Os cadastros individuais de propriedade contêm plantas e formulários de cadastro individual.

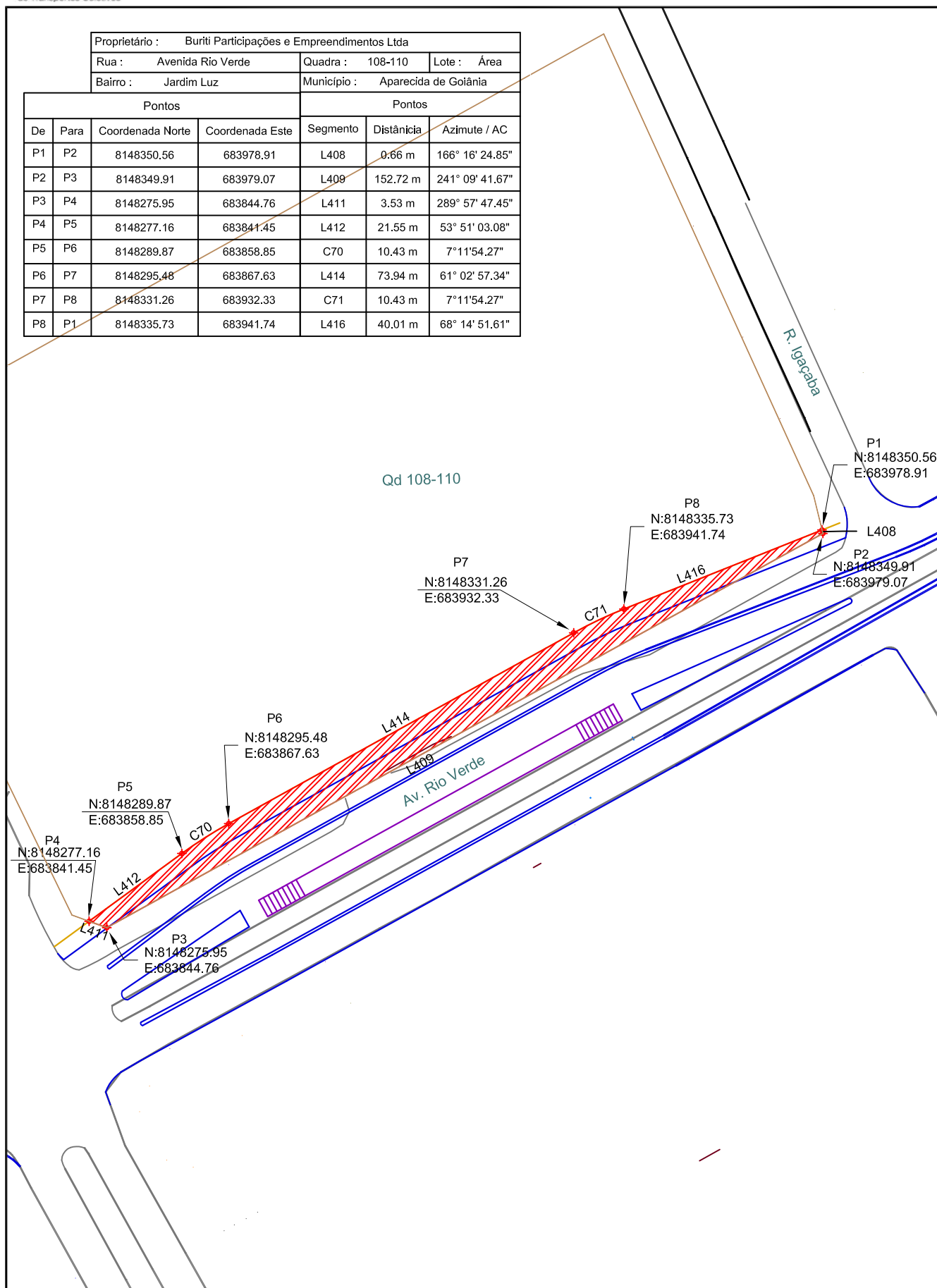
Para elaboração da planta cadastral individual, foram utilizados levantamentos topográficos, para descrição da área a desapropriar através do georeferenciamento, com a finalidade de caracterizar as reais posições planimétricas das divisas e confrontações da propriedade a ser cadastrada.

Para perfeito posicionamento, as propriedades foram amarradas ao estaqueamento do projeto geométrico do empreendimento, todos os confrontantes foram indicados no desenho, com a apresentação das coordenadas dos vértices e, entre vértices consecutivos, com a indicação de azimutes, distâncias, raios e desenvolvimentos. Eventuais cercas ou muros dentro da área a ser desapropriada foram representados em planta.

O cadastro dominial das propriedades foi executado a partir das informações e documentos obtidos nas diligências aos cartórios imobiliários de Goiânia e Aparecida de Goiânia.



Proprietário :		Buriti Participações e Empreendimentos Ltda				
Rua :		Avenida Rio Verde	Quadra :	108-110	Lote :	Área
Bairro :		Jardim Luz	Município :	Aparecida de Goiânia		
Pontos				Pontos		
De	Para	Coordenada Norte	Coordenada Este	Segmento	Distância	Azimute / AC
P1	P2	8148350.56	683978.91	L408	0.66 m	166° 16' 24.85"
P2	P3	8148349.91	683979.07	L409	152.72 m	241° 09' 41.67"
P3	P4	8148275.95	683844.76	L411	3.53 m	289° 57' 47.45"
P4	P5	8148277.16	683841.45	L412	21.55 m	53° 51' 03.08"
P5	P6	8148289.87	683858.85	C70	10.43 m	7° 11' 54.27"
P6	P7	8148295.48	683867.63	L414	73.94 m	61° 02' 57.34"
P7	P8	8148331.26	683932.33	C71	10.43 m	7° 11' 54.27"
P8	P1	8148335.73	683941.74	L416	40.01 m	68° 14' 51.61"



COMPANHIA METROPOLITANA DE TRANSPORTES COLETIVOS  
PROJETO EXECUTIVO DE ENGENHARIA  
IMPLANTAÇÃO DO CORREDOR NORTE-SUL - BRT-NS

## PROJETO DE DESAPROPRIAÇÃO

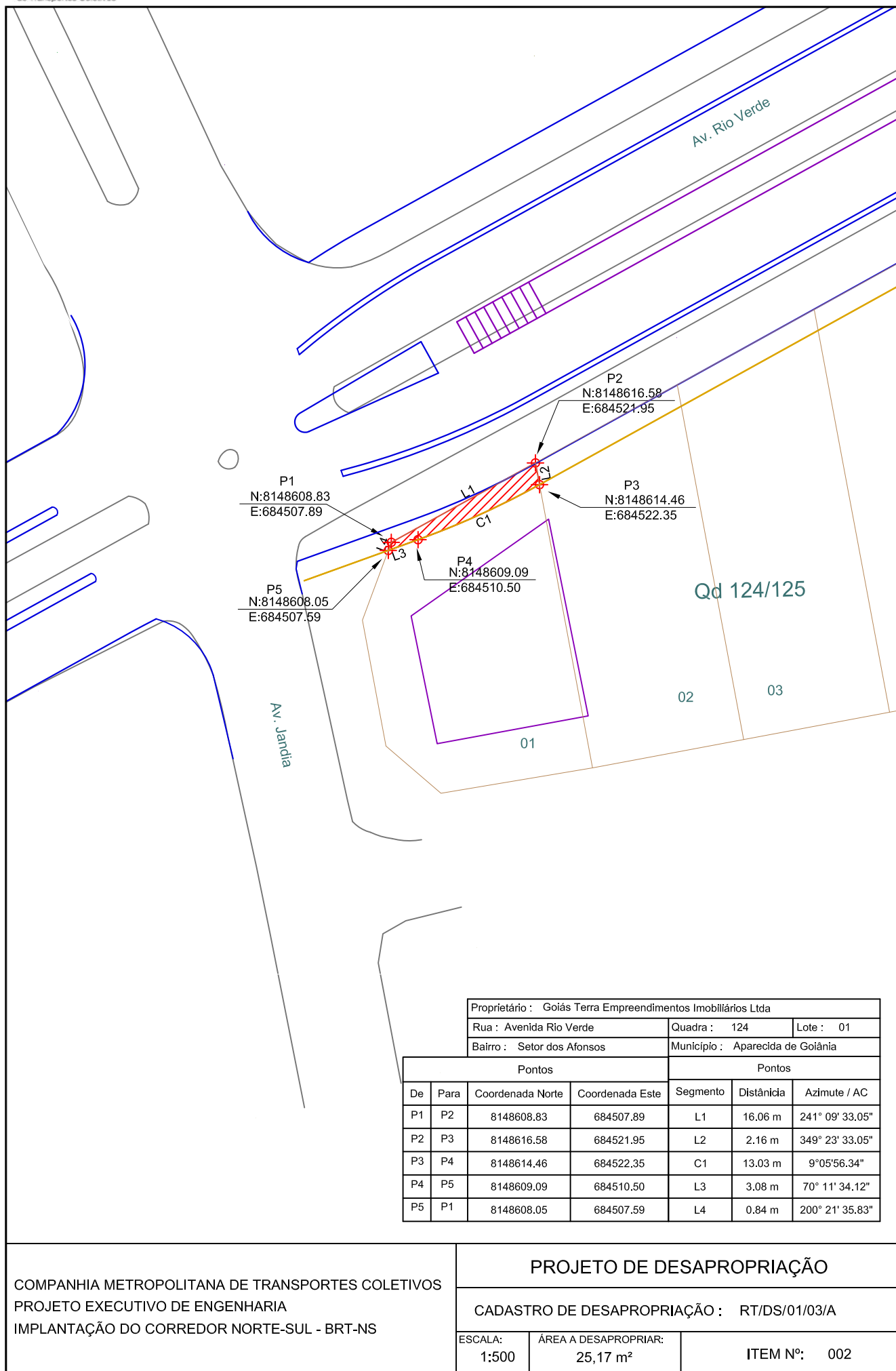
CADASTRO DE DESAPROPRIAÇÃO: RT/DS/01/01/A

ESCALA:  
1:1000

ÁREA A DESAPROPRIAR:  
783,31 m<sup>2</sup>

ITEM N°: 001





COMPANHIA METROPOLITANA DE TRANSPORTES COLETIVOS  
PROJETO EXECUTIVO DE ENGENHARIA  
IMPLANTAÇÃO DO CORREDOR NORTE-SUL - BRT-NS

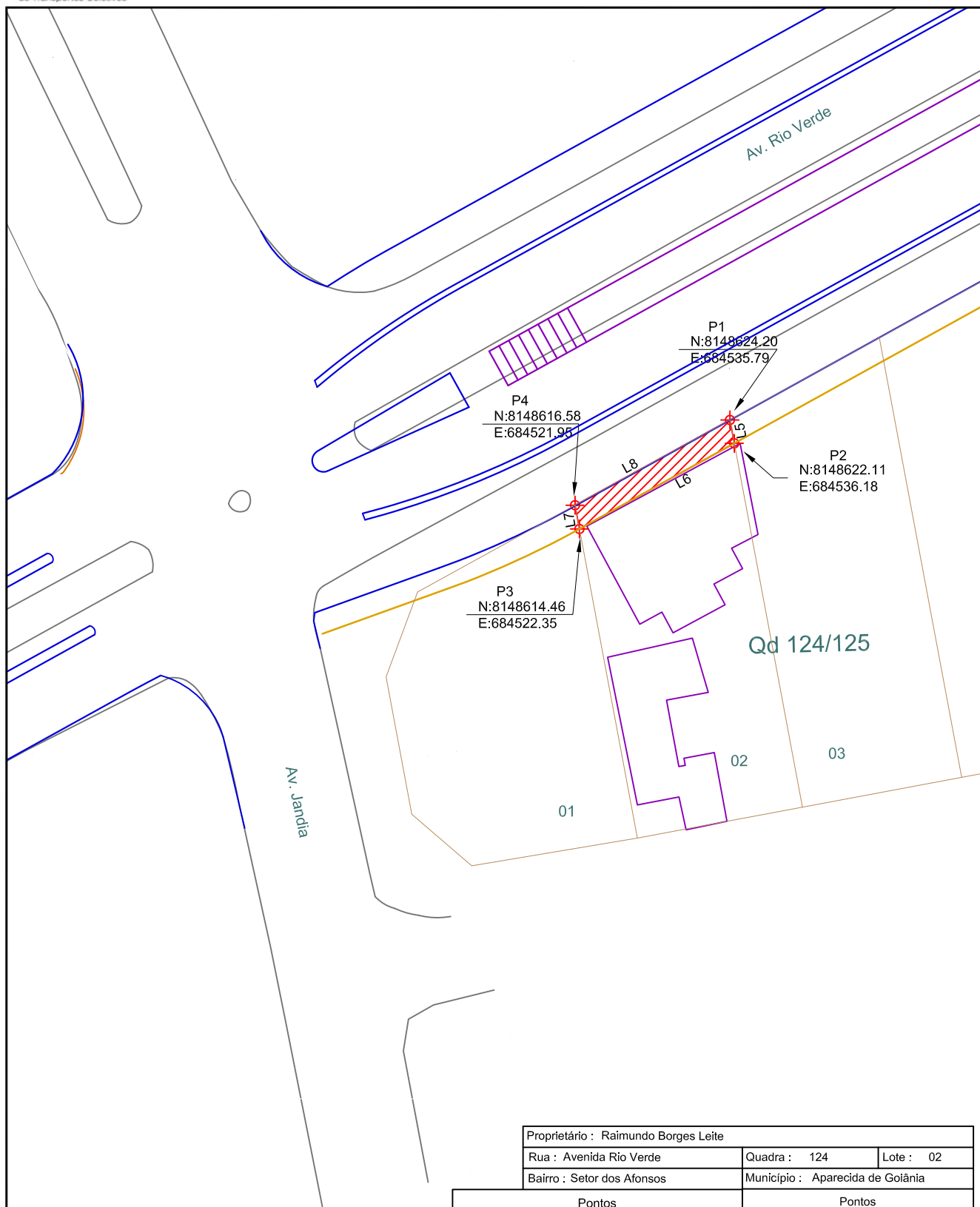
## PROJETO DE DESAPROPRIAÇÃO

CADASTRO DE DESAPROPRIAÇÃO : RT/DS/01/03/A

ESCALA:  
1:500

ÁREA A DESAPROPRIAR:  
25,17 m²

ITEM Nº: 002



Proprietário : Raimundo Borges Leite		
Rua : Avenida Rio Verde	Quadra : 124	Lote : 02
Bairro : Setor dos Afonsos	Município : Aparecida de Goiânia	

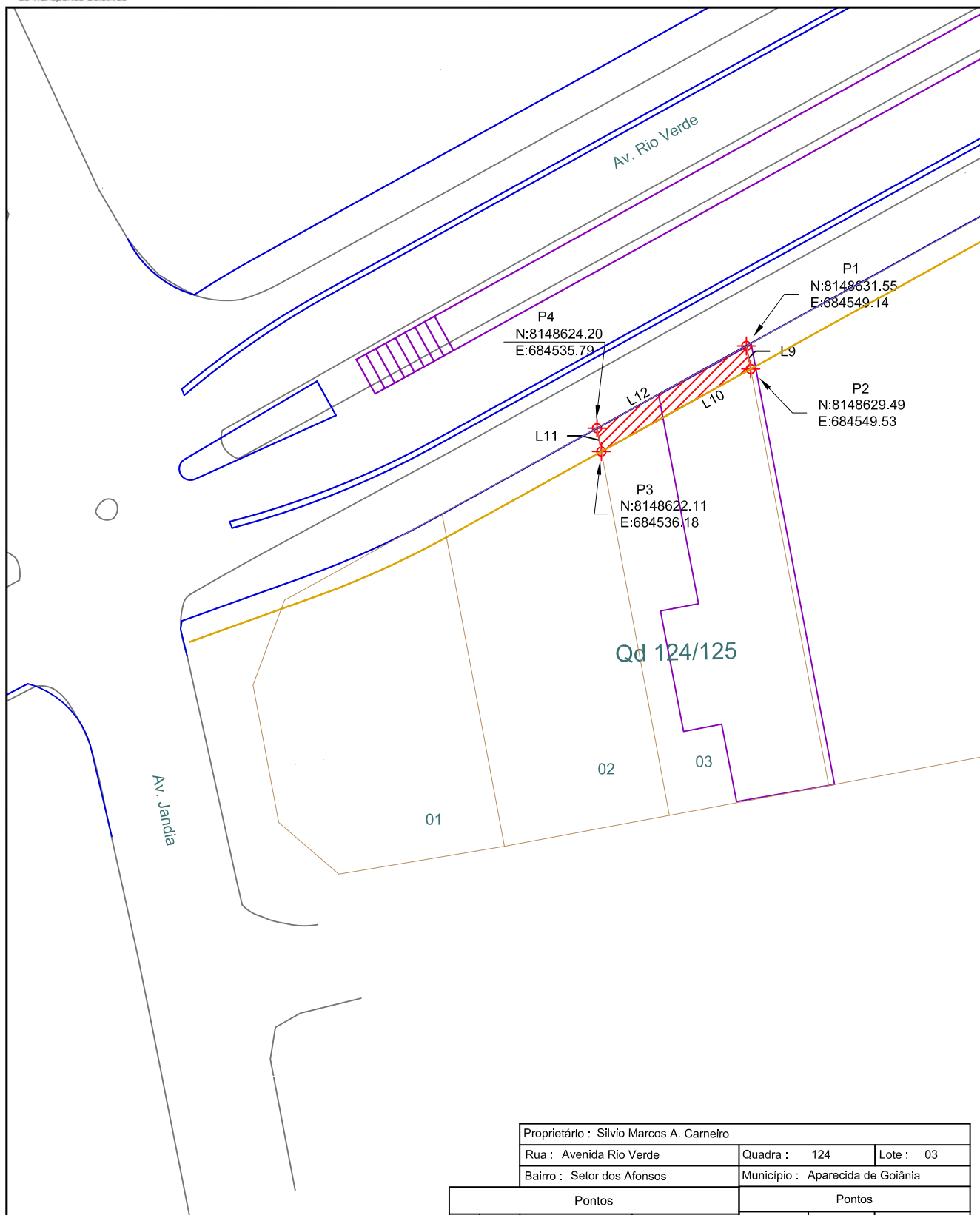
Pontos				Pontos		
De	Para	Coordenada Norte	Coordenada Este	Segmento	Distância	Azimute / AC
P1	P2	8148624.20	684535.79	L5	2.13 m	169° 24' 03.05"
P2	P3	8148622.11	684536.18	L6	15.81 m	241° 02' 58.08"
P3	P4	8148614.46	684522.35	L7	2.16 m	349° 23' 33.05"
P4	P1	8148616.58	684521.95	L8	15.80 m	61° 09' 33.05"

COMPANHIA METROPOLITANA DE TRANSPORTES COLETIVOS  
PROJETO EXECUTIVO DE ENGENHARIA  
IMPLANTAÇÃO DO CORREDOR NORTE-SUL - BRT-NS

## PROJETO DE DESAPROPRIAÇÃO

CADASTRO DE DESAPROPRIAÇÃO : RT/DS/01/05/A

ESCALA: 1:500	ÁREA A DESAPROPRIAR: 32,15m²	ITEM Nº: 003
------------------	---------------------------------	--------------



Proprietário : Silvío Marcos A. Carneiro		
Rua : Avenida Rio Verde	Quadra : 124	Lote : 03
Bairro : Setor dos Afonsos	Município : Aparecida de Goiânia	

Pontos				Pontos		
De	Para	Coordenada Norte	Coordenada Este	Segmento	Distância	Azimute / AC
P1	P2	8148631.55	684549.14	L9	2.10 m	169° 23' 33.05"
P2	P3	8148629.49	684549.53	L10	15.25 m	241° 02' 47.61"
P3	P4	8148622.11	684536.18	L11	2.13 m	349° 24' 03.05"
P4	P1	8148624.20	684535.79	L12	15.24 m	61° 09' 33.05"

COMPANHIA METROPOLITANA DE TRANSPORTES COLETIVOS  
PROJETO EXECUTIVO DE ENGENHARIA  
IMPLANTAÇÃO DO CORREDOR NORTE-SUL - BRT-NS

## PROJETO DE DESAPROPRIAÇÃO

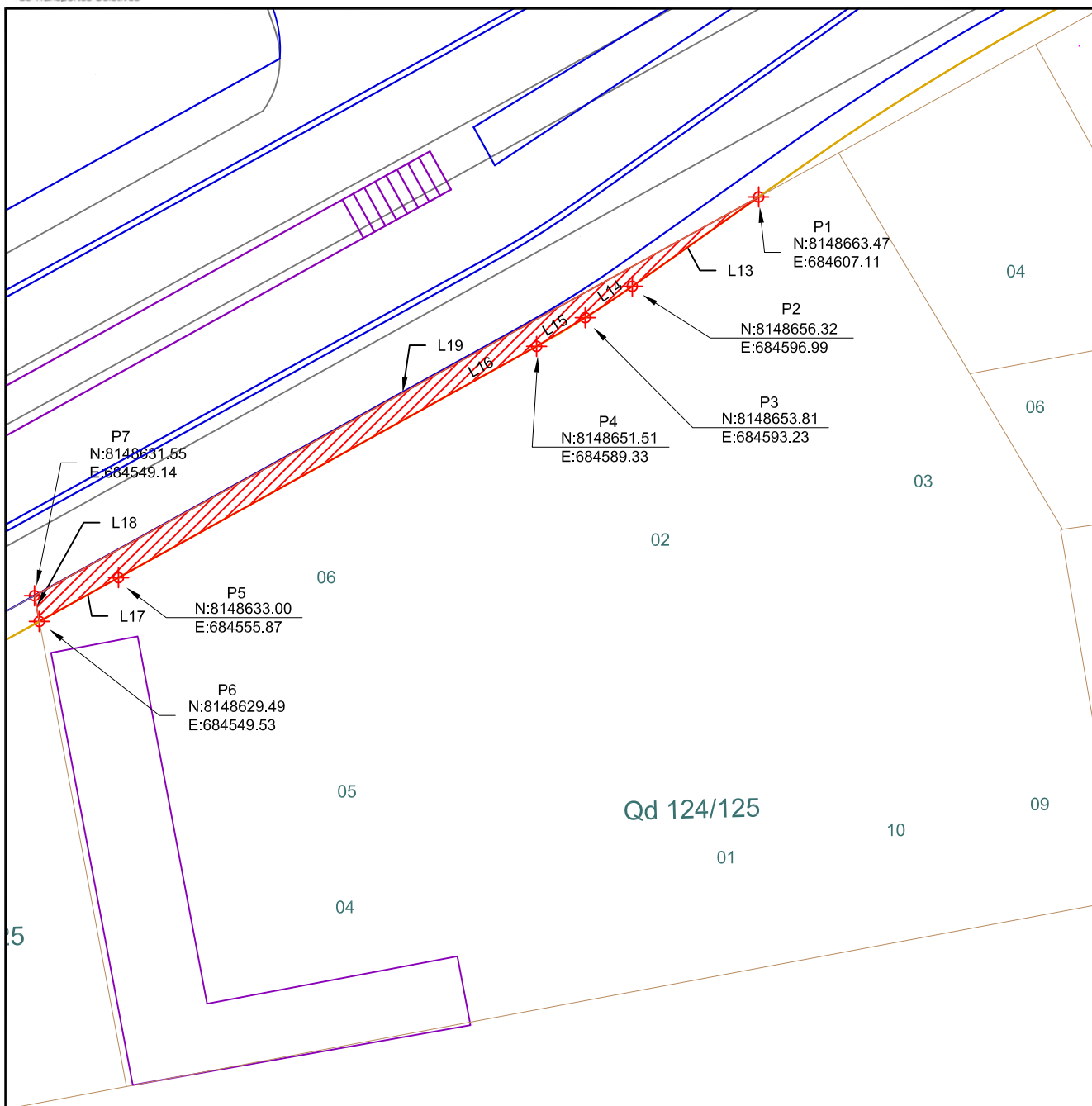
CADASTRO DE DESAPROPRIAÇÃO : RT/DS/01/07/A

ESCALA:  
1:500

ÁREA A DESAPROPRIAR:  
30,55m²

ITEM Nº: 004





Proprietário : Carlos L. Dayrell e Tapajós Engenharia

Rua : Avenida Rio Verde

Quadra : 124/125

Lote : Área

Bairro : Setor dos Afonsos

Município : Aparecida de Goiânia

Pontos				Pontos		
De	Para	Coordenada Norte	Coordenada Este	Segmento	Distância	Azimute / AC
P1	P2	8148663.47	684607.11	L13	8.27 m	234° 43' 43.27"
P2	P3	8148656.32	684596.99	L14	2.26 m	235° 31' 07.53"
P3	P4	8148653.81	684593.23	L15	4.52 m	239° 28' 08.82"
P4	P5	8148651.51	684589.33	L16	38.24 m	241° 02' 57.34"
P5	P6	8148633.00	684555.87	L17	7.25 m	241° 02' 57.34"
P6	P7	8148629.49	684549.53	L18	2.10 m	349° 23' 33.05"
P7	P1	8148631.55	684549.14	L19	66.17 m	61° 09' 33.05"

COMPANHIA METROPOLITANA DE TRANSPORTES COLETIVOS  
PROJETO EXECUTIVO DE ENGENHARIA  
IMPLANTAÇÃO DO CORREDOR NORTE-SUL - BRT-NS

## PROJETO DE DESAPROPRIAÇÃO

CADASTRO DE DESAPROPRIAÇÃO : RT/DS/01/09/A

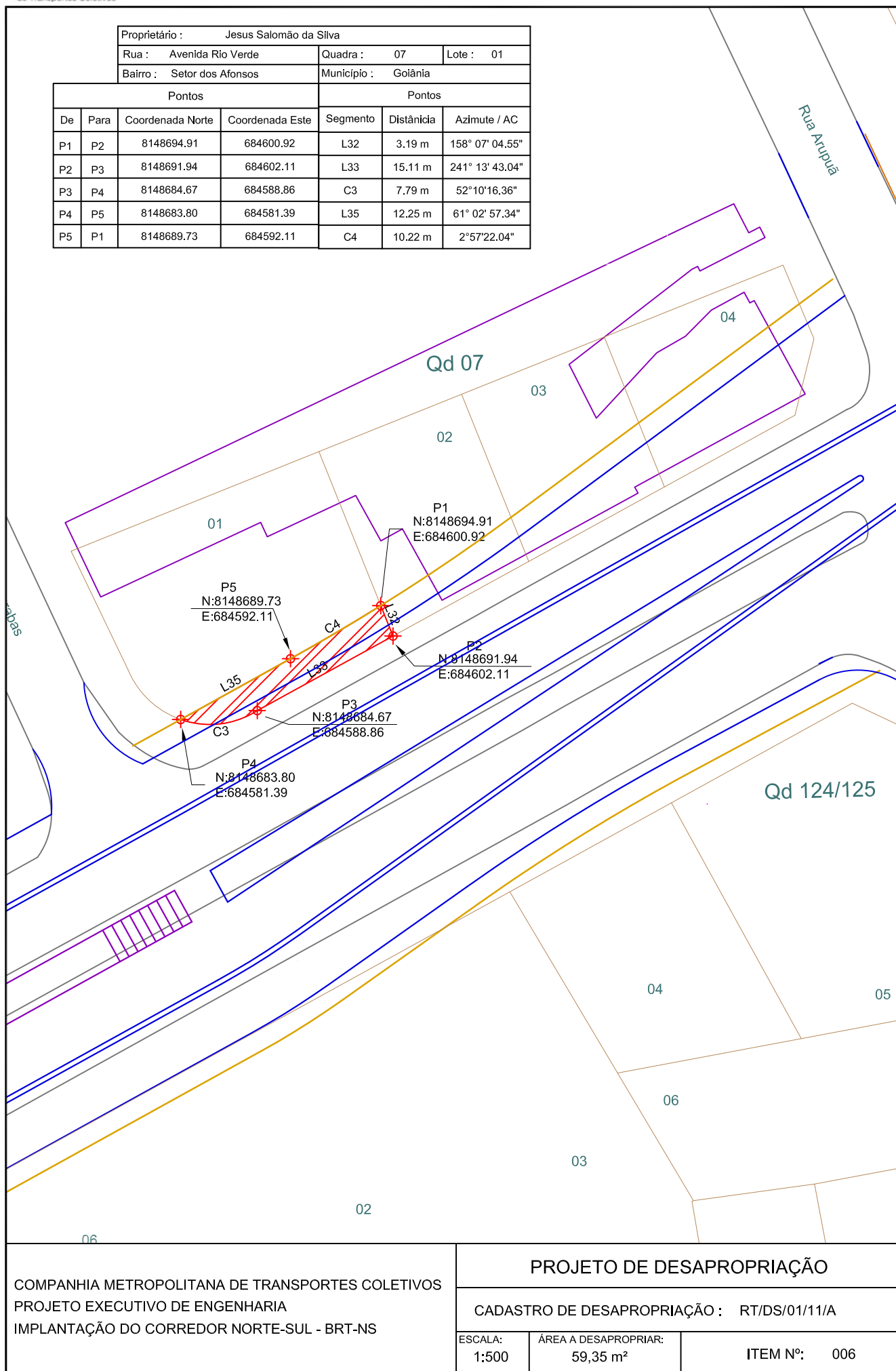
ESCALA:

1:500

ÁREA A DESAPROPRIAR:

111,96 m²

ITEM Nº: 005



COMPANHIA METROPOLITANA DE TRANSPORTES COLETIVOS  
PROJETO EXECUTIVO DE ENGENHARIA  
IMPLANTAÇÃO DO CORREDOR NORTE-SUL - BRT-NS

## PROJETO DE DESAPROPRIAÇÃO

CADASTRO DE DESAPROPRIAÇÃO : RT/DS/01/11/A

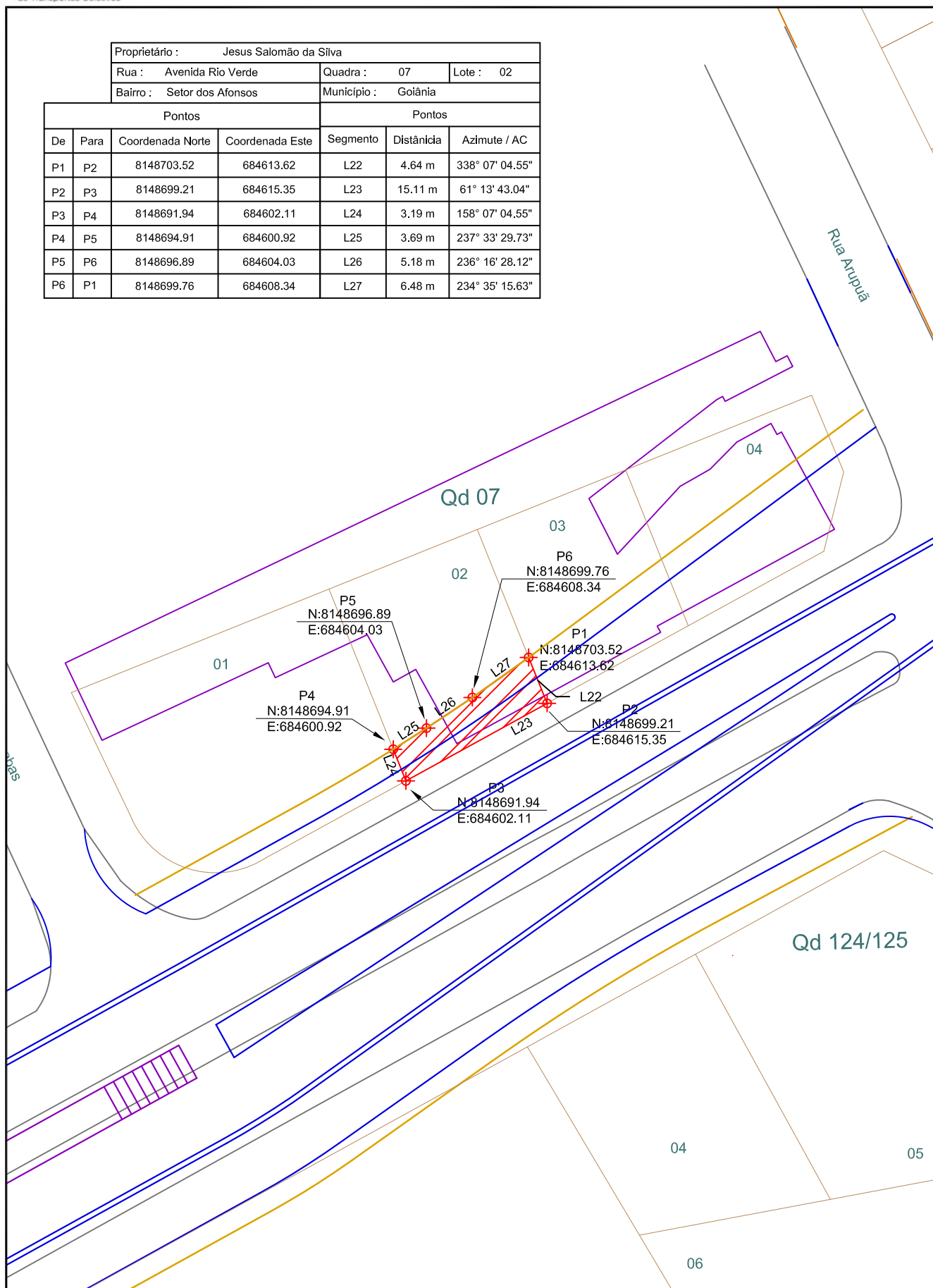
ESCALA:  
1:500

ÁREA A DESAPROPRIAR:  
59,35 m<sup>2</sup>

ITEM Nº: 006

Proprietário :	Jesus Salomão da Silva		
Rua :	Avenida Rio Verde	Quadra :	07
		Lote :	02
Bairro :	Setor dos Afonsos	Município :	Goiânia

Pontos				Pontos		
De	Para	Coordenada Norte	Coordenada Este	Segmento	Distância	Azimute / AC
P1	P2	8148703.52	684613.62	L22	4.64 m	338° 07' 04.55"
P2	P3	8148699.21	684615.35	L23	15.11 m	61° 13' 43.04"
P3	P4	8148691.94	684602.11	L24	3.19 m	158° 07' 04.55"
P4	P5	8148694.91	684600.92	L25	3.69 m	237° 33' 29.73"
P5	P6	8148696.89	684604.03	L26	5.18 m	236° 16' 28.12"
P6	P1	8148699.76	684608.34	L27	6.48 m	234° 35' 15.63"



COMPANHIA METROPOLITANA DE TRANSPORTES COLETIVOS  
PROJETO EXECUTIVO DE ENGENHARIA  
IMPLANTAÇÃO DO CORREDOR NORTE-SUL - BRT-NS

## PROJETO DE DESAPROPRIAÇÃO

CADASTRO DE DESAPROPRIAÇÃO : RT/DS/01/13/A

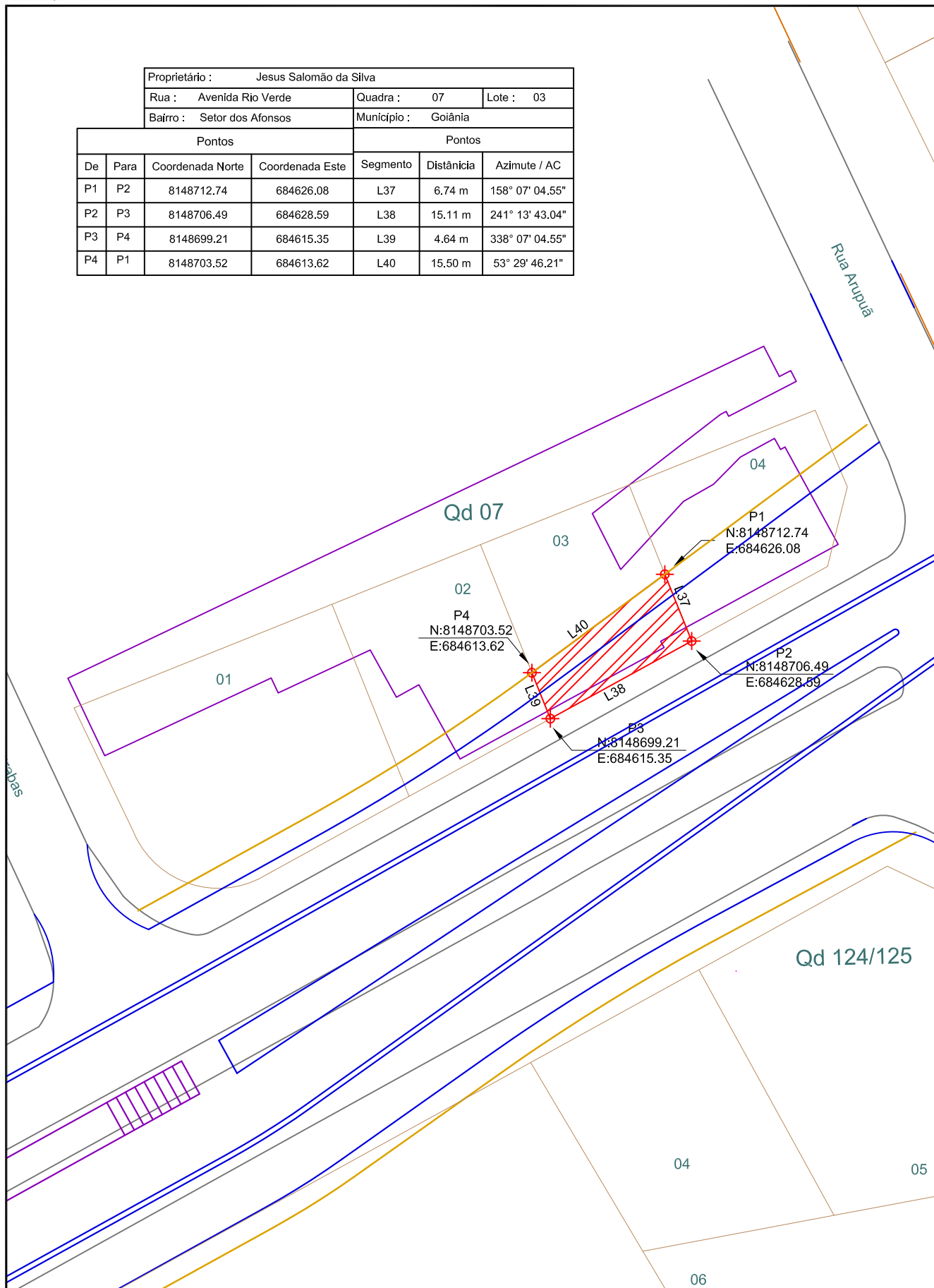
ESCALA:  
1:500

ÁREA A DESAPROPRIAR:  
57,42 m<sup>2</sup>

ITEM Nº: 007



Proprietário : Jesus Salomão da Silva						
Rua :		Avenida Rio Verde		Quadra :	07	Lote : 03
Bairro :		Setor dos Afonsos		Município :	Goiânia	
Pontos				Pontos		
De	Para	Coordenada Norte	Coordenada Este	Segmento	Distância	Azimute / AC
P1	P2	8148712.74	684626.08	L37	6.74 m	158° 07' 04.55"
P2	P3	8148706.49	684628.59	L38	15.11 m	241° 13' 43.04"
P3	P4	8148699.21	684615.35	L39	4.64 m	338° 07' 04.55"
P4	P1	8148703.52	684613.62	L40	15,50 m	53° 29' 46.21"



COMPANHIA METROPOLITANA DE TRANSPORTES COLETIVOS  
PROJETO EXECUTIVO DE ENGENHARIA  
IMPLANTAÇÃO DO CORREDOR NORTE-SUL - BRT-NS

## PROJETO DE DESAPROPRIAÇÃO

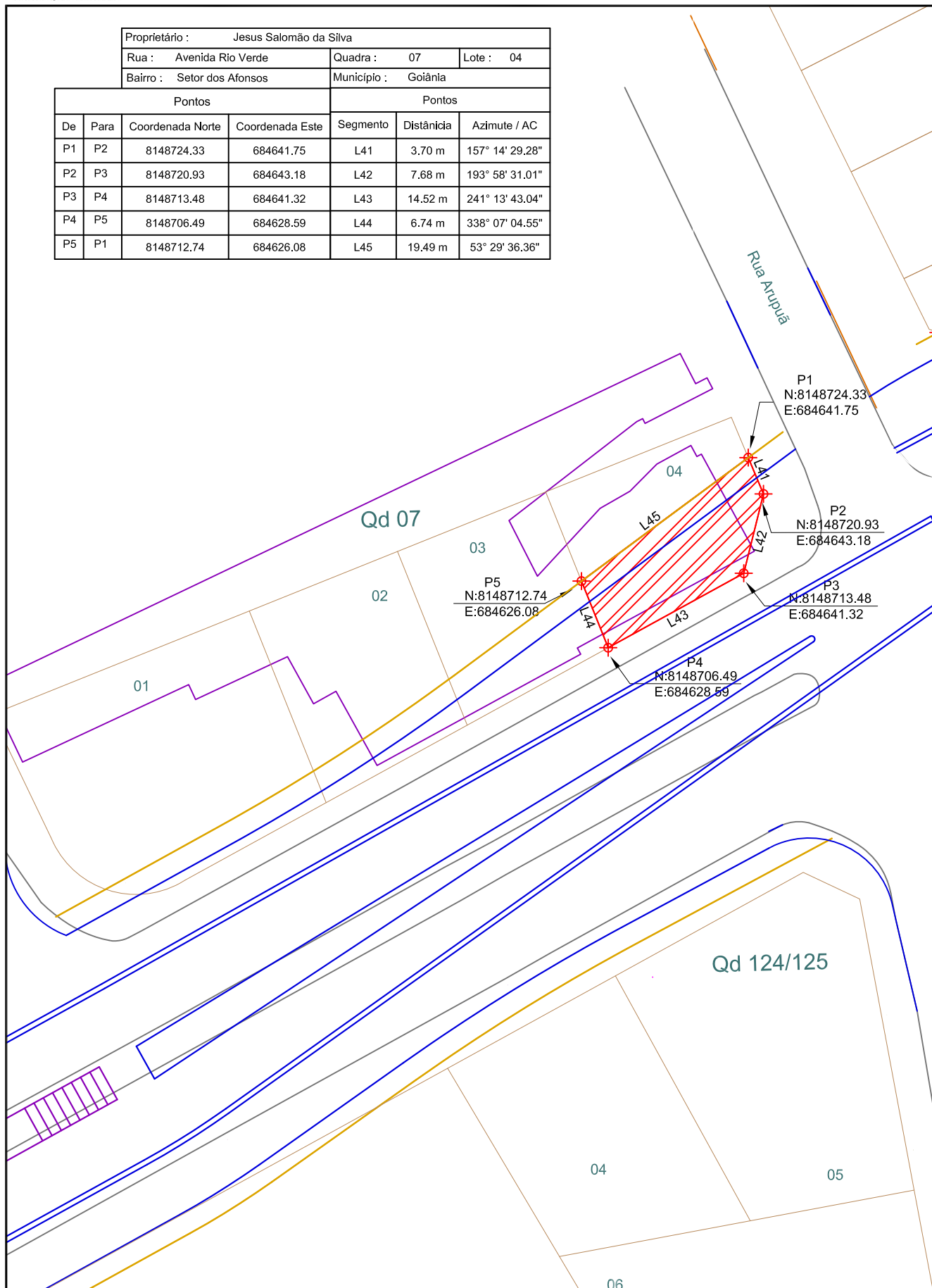
CADASTRO DE DESAPROPRIAÇÃO : RT/DS/01/15/A

ESCALA:  
1:500

ÁREA A DESAPROPRIAR:  
85,33 m²

ITEM Nº: 008

		Proprietário : Jesus Salomão da Silva					
		Rua : Avenida Rio Verde		Quadra : 07		Lote : 04	
		Bairro : Setor dos Afonsos		Município : Goiânia			
Pontos				Pontos			
De	Para	Coordenada Norte	Coordenada Este	Segmento	Distância	Azimute / AC	
P1	P2	8148724.33	684641.75	L41	3.70 m	157° 14' 29.28"	
P2	P3	8148720.93	684643.18	L42	7.68 m	193° 58' 31.01"	
P3	P4	8148713.48	684641.32	L43	14.52 m	241° 13' 43.04"	
P4	P5	8148706.49	684628.59	L44	6.74 m	338° 07' 04.55"	
P5	P1	8148712.74	684626.08	L45	19.49 m	53° 29' 36.36"	



COMPANHIA METROPOLITANA DE TRANSPORTES COLETIVOS  
PROJETO EXECUTIVO DE ENGENHARIA  
IMPLANTAÇÃO DO CORREDOR NORTE-SUL - BRT-NS

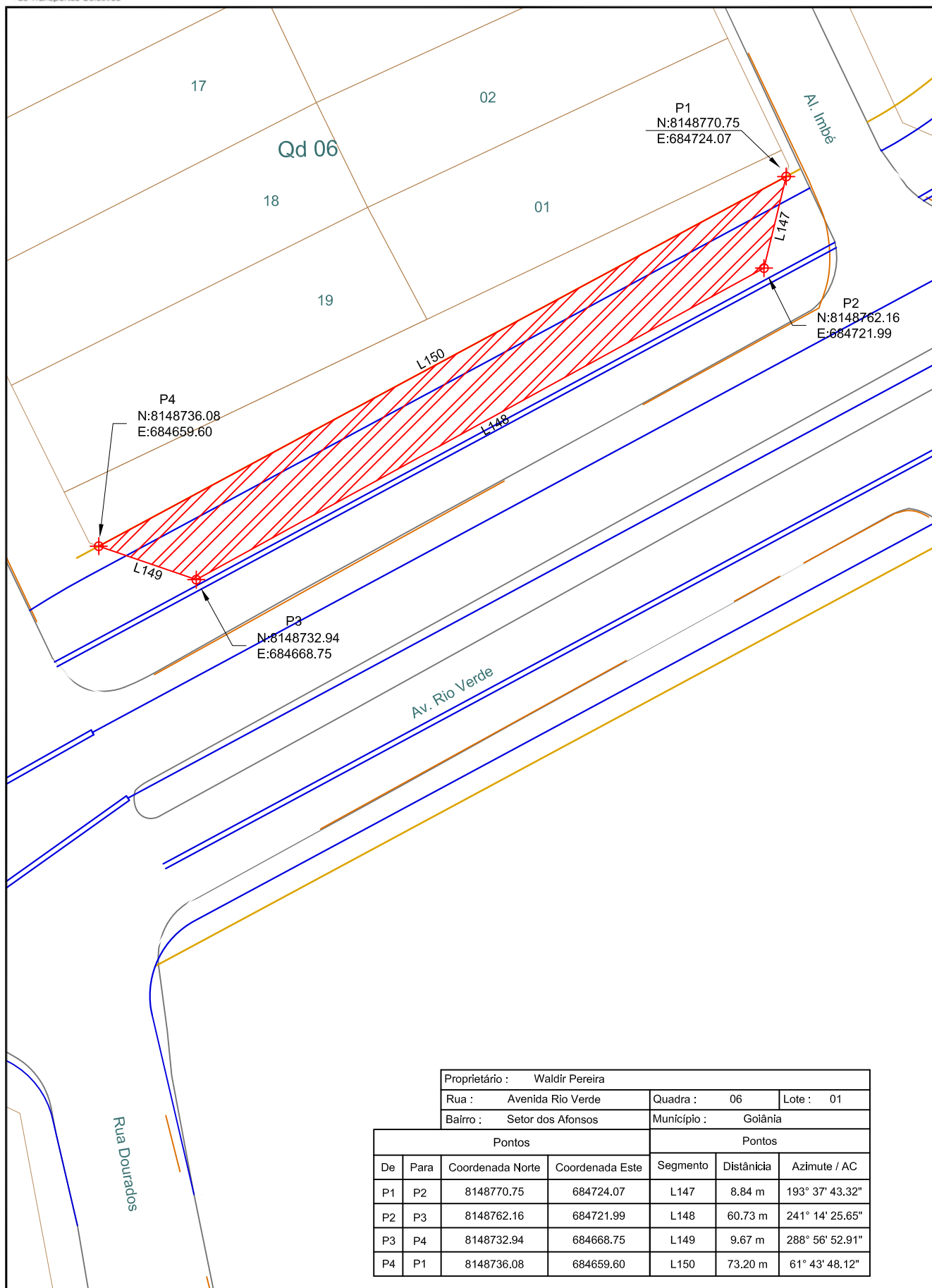
## PROJETO DE DESAPROPRIAÇÃO

CADASTRO DE DESAPROPRIAÇÃO : RT/DS/01/17/A

ESCALA:  
1:500

ÁREA A DESAPROPRIAR:  
139,66 m²

ITEM Nº: 009



Proprietário : Waldir Pereira		
Rua : Avenida Rio Verde	Quadra : 06	Lote : 01
Bairro : Setor dos Afonsos	Município : Goiânia	

Pontos				Pontos		
De	Para	Coordenada Norte	Coordenada Este	Segmento	Distância	Azimute / AC
P1	P2	8148770.75	684724.07	L147	8.84 m	193° 37' 43.32"
P2	P3	8148762.16	684721.99	L148	60.73 m	241° 14' 25.65"
P3	P4	8148732.94	684668.75	L149	9.67 m	288° 56' 52.91"
P4	P1	8148736.08	684659.60	L150	73.20 m	61° 43' 48.12"

COMPANHIA METROPOLITANA DE TRANSPORTES COLETIVOS  
PROJETO EXECUTIVO DE ENGENHARIA  
IMPLANTAÇÃO DO CORREDOR NORTE-SUL - BRT-NS

## PROJETO DE DESAPROPRIAÇÃO

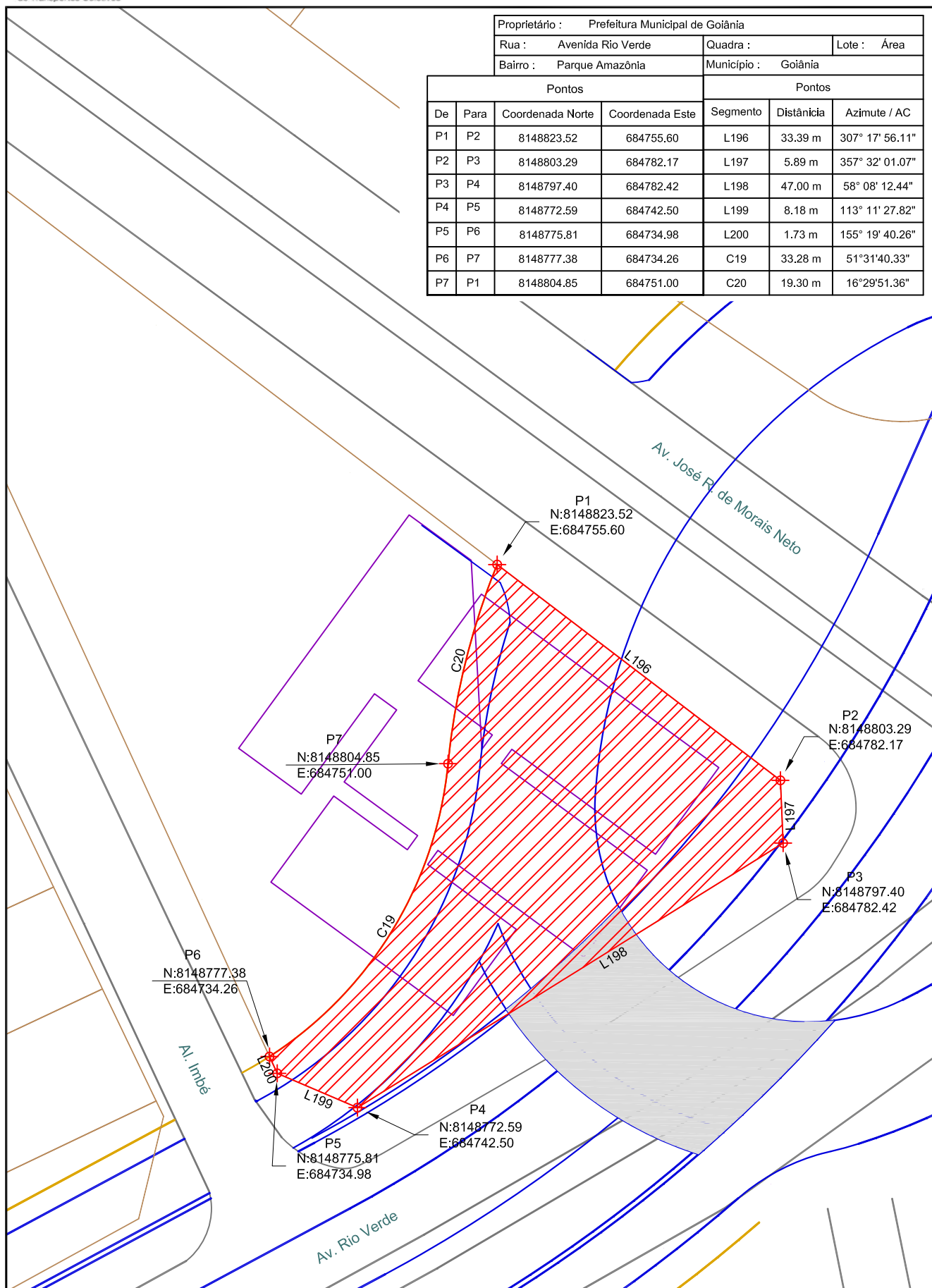
CADASTRO DE DESAPROPRIAÇÃO : RT/DS/01/19/A

ESCALA:  
1:500

ÁREA A DESAPROPRIAR:  
457,82 m²

ITEM Nº: 010





COMPANHIA METROPOLITANA DE TRANSPORTES COLETIVOS  
PROJETO EXECUTIVO DE ENGENHARIA  
IMPLANTAÇÃO DO CORREDOR NORTE-SUL - BRT-NS

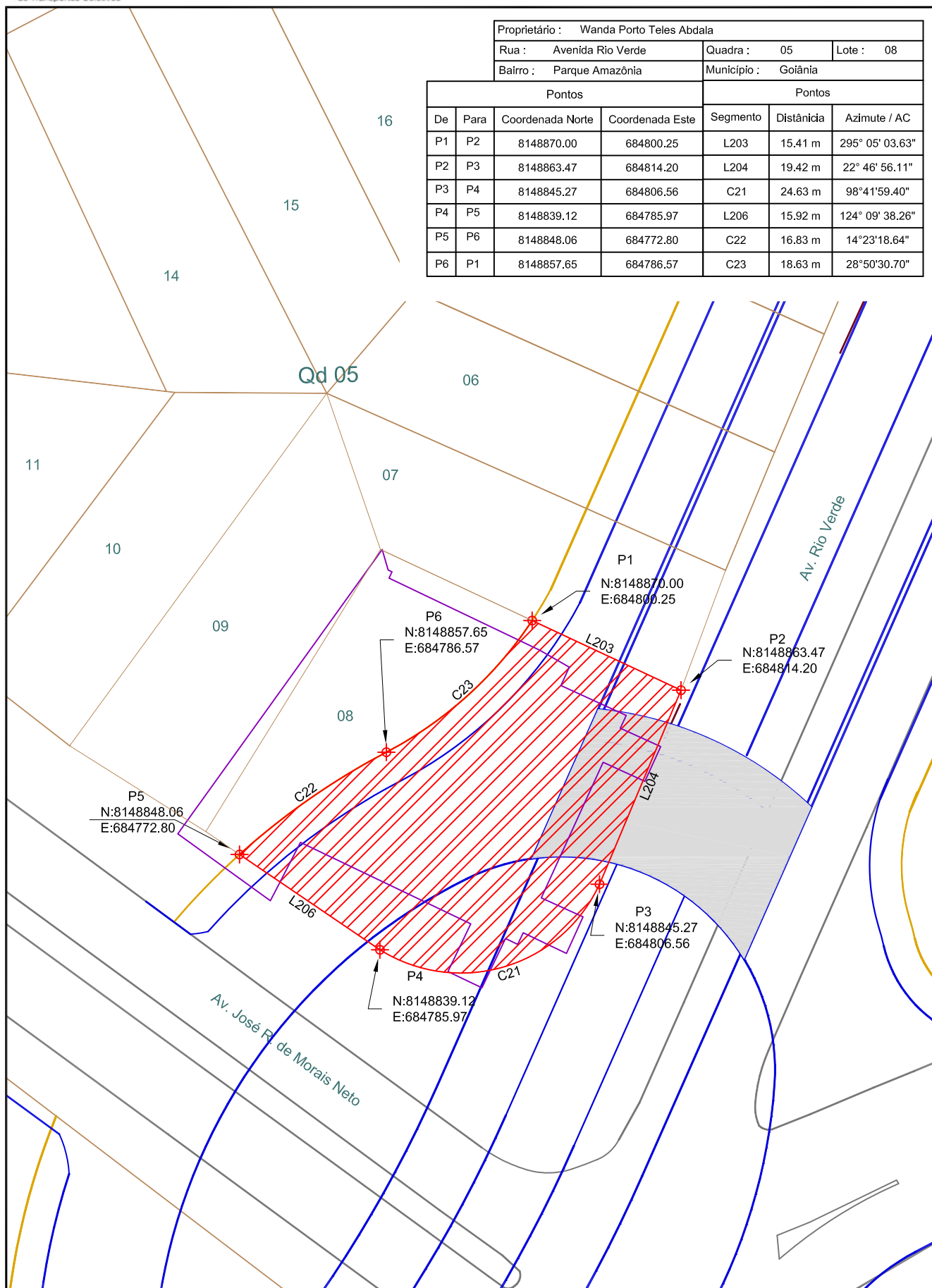
## PROJETO DE DESAPROPRIAÇÃO

CADASTRO DE DESAPROPRIAÇÃO : RT/DS/01/21/A

ESCALA:  
1:500

ÁREA A DESAPROPRIAR:  
1011,86 m²

ITEM Nº: 011



COMPANHIA METROPOLITANA DE TRANSPORTES COLETIVOS  
PROJETO EXECUTIVO DE ENGENHARIA  
IMPLANTAÇÃO DO CORREDOR NORTE-SUL - BRT-NS

## PROJETO DE DESAPROPRIAÇÃO

CADASTRO DE DESAPROPRIAÇÃO : RT/DS/01/23/A

ESCALA:  
1:500

ÁREA A DESAPROPRIAR:  
737,61 m²

ITEM Nº: 012

Proprietário : Adilson Ferreira Crispin

Rua : Avenida Rio Verde

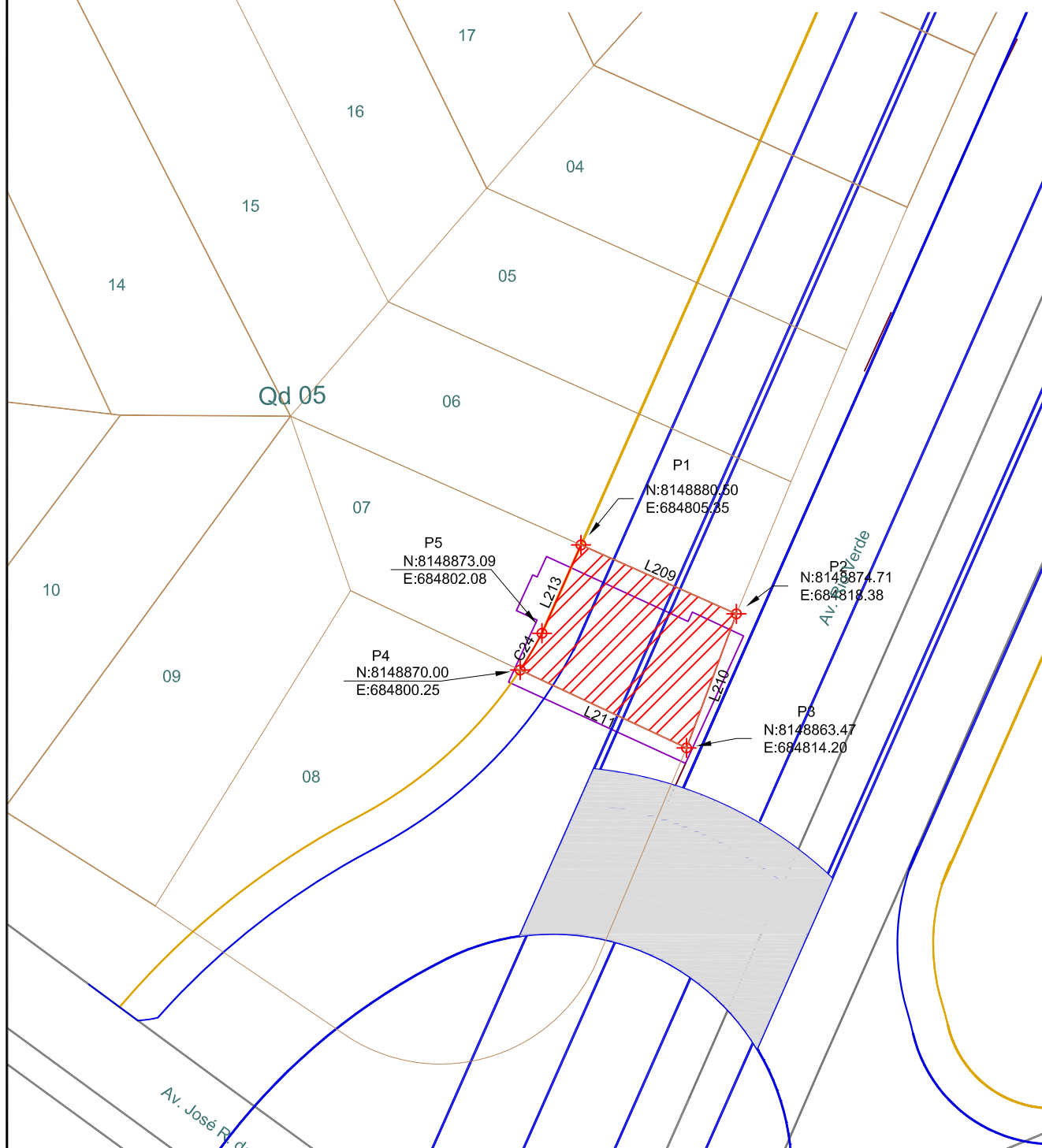
Quadra : 05

Lote : 07

Bairro : Parque Amazônia

Município : Goiânia

Pontos				Pontos		
De	Para	Coordenada Norte	Coordenada Este	Segmento	Distância	Azimute / AC
P1	P2	8148880.50	684805.35	L209	14.26 m	293° 55' 23.76"
P2	P3	8148874.71	684818.38	L210	12.00 m	20° 23' 43.04"
P3	P4	8148863.47	684814.20	L211	15.41 m	115° 05' 03.63"
P4	P5	8148870.00	684800.25	C24	3.49 m	5° 24' 01.12"
P5	P1	8148873.09	684802.08	L213	8.20 m	203° 52' 36.56"



COMPANHIA METROPOLITANA DE TRANSPORTES COLETIVOS  
PROJETO EXECUTIVO DE ENGENHARIA  
IMPLANTAÇÃO DO CORREDOR NORTE-SUL - BRT-NS

## PROJETO DE DESAPROPRIAÇÃO

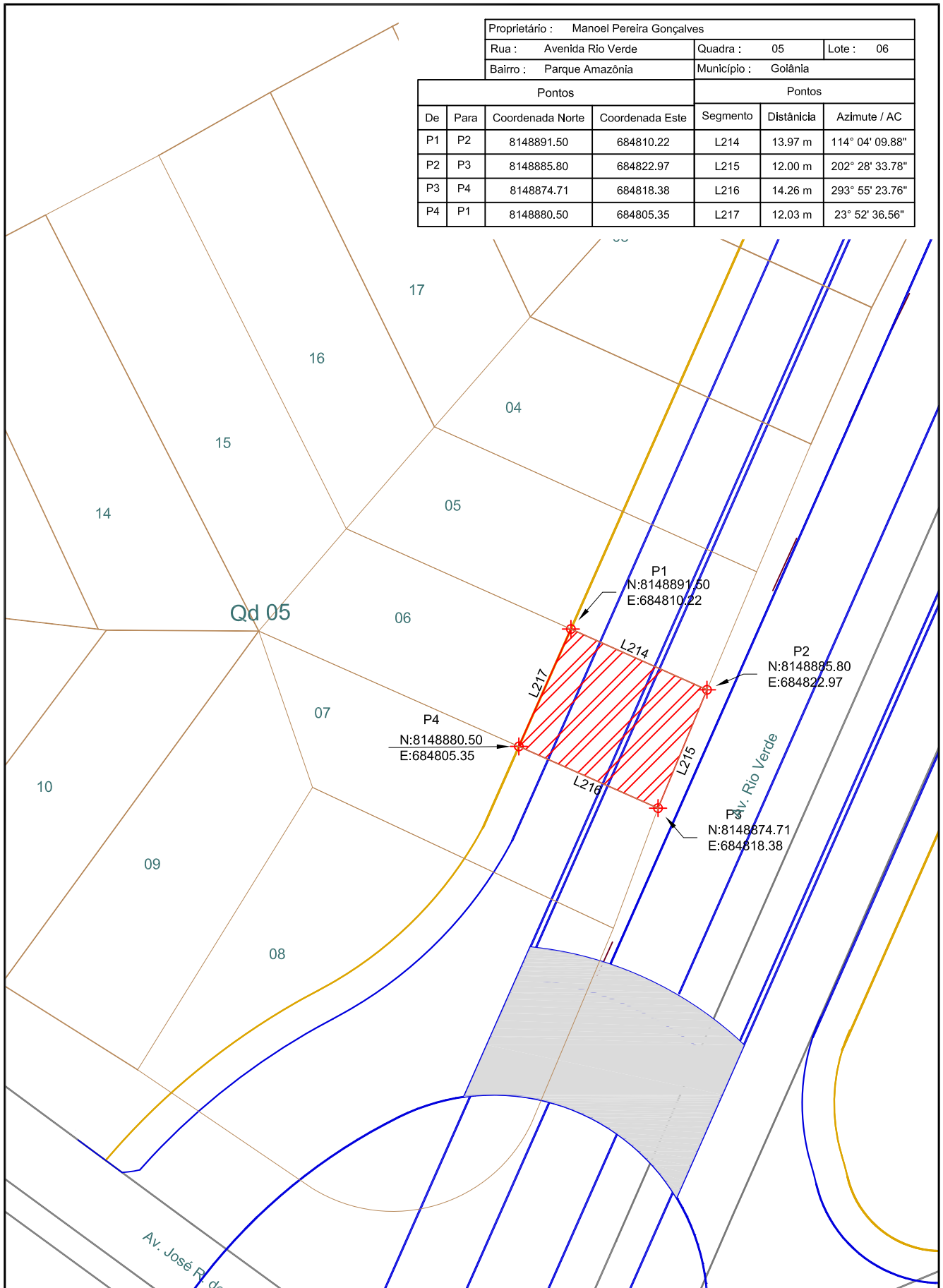
CADASTRO DE DESAPROPRIAÇÃO : RT/DS/01/25/A

ESCALA:  
1:500

ÁREA A DESAPROPRIAR:  
173,50 m²

ITEM Nº: 013





Proprietário :   Manoel Pereira Gonçalves					
Rua :   Avenida Rio Verde		Quadra :   05		Lote :   06	
Bairro :   Parque Amazônia		Município :   Goiânia			
Pontos			Pontos		
Coordenada Norte	Coordenada Este	Segmento	Distância	Azimute / AC	
8148891.50	684810.22	L214	13.97 m	114° 04' 09.88"	
8148885.80	684822.97	L215	12.00 m	202° 28' 33.78"	
8148874.71	684818.38	L216	14.26 m	293° 55' 23.76"	
8148880.50	684805.35	L217	12.03 m	23° 52' 36.56"	

COMPANHIA METROPOLITANA DE TRANSPORTES COLETIVOS  
PROJETO EXECUTIVO DE ENGENHARIA  
IMPLANTAÇÃO DO CORREDOR NORTE-SUL - BRT-NS

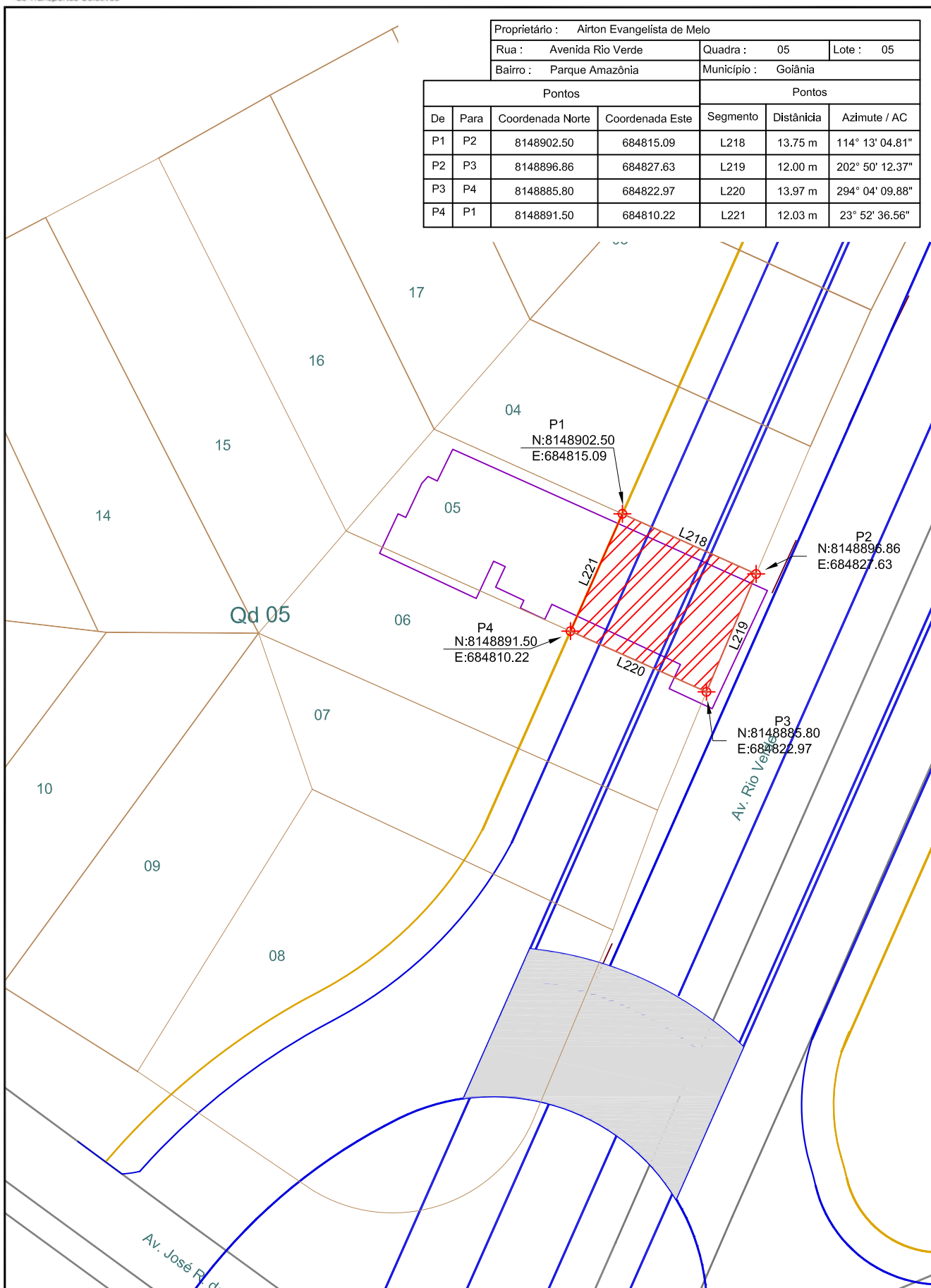
## PROJETO DE DESAPROPRIAÇÃO

CADASTRO DE DESAPROPRIAÇÃO : RT/DS/01/27/A

ESCALA:  
1:500

ÁREA A DESAPROPRIAR:  
169,54 m<sup>2</sup>

ITEM Nº: 014



COMPANHIA METROPOLITANA DE TRANSPORTES COLETIVOS  
PROJETO EXECUTIVO DE ENGENHARIA  
IMPLANTAÇÃO DO CORREDOR NORTE-SUL - BRT-NS

## PROJETO DE DESAPROPRIAÇÃO

CADASTRO DE DESAPROPRIAÇÃO : RT/DS/01/29/A

ESCALA:  
1:500

ÁREA A DESAPROPRIAR:  
166,49 m<sup>2</sup>

ITEM Nº: 015

Proprietário : João Marcos Gonçalves

Rua : Avenida Rio Verde

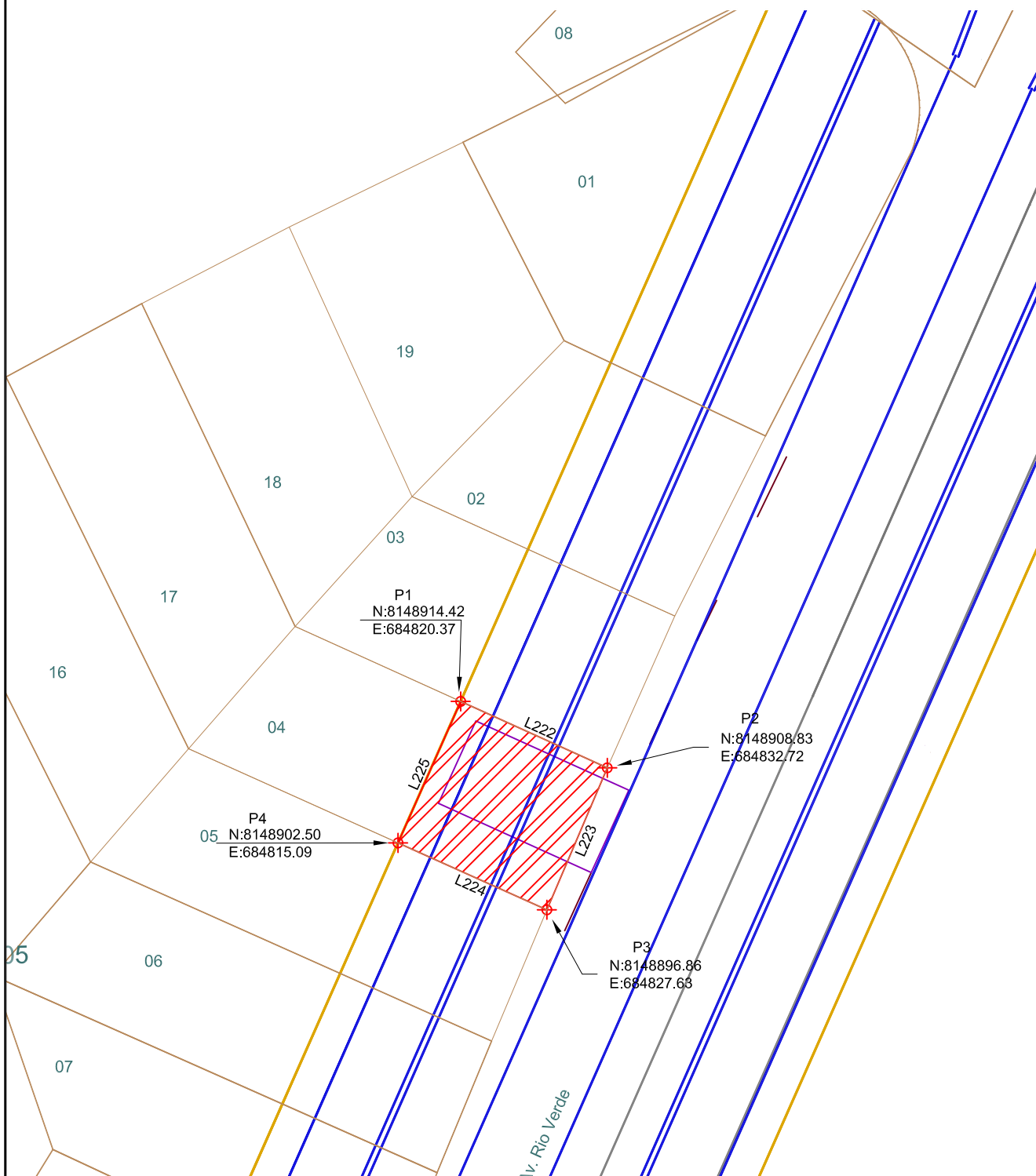
Quadra : 05

Lote : 04

Bairro : Parque Amazônia

Município : Goiânia

Pontos				Pontos		
De	Para	Coordenada Norte	Coordenada Este	Segmento	Distância	Azímute / AC
P1	P2	8148914.42	684820.37	L222	13.56 m	114° 23' 17.53"
P2	P3	8148908.83	684832.72	L223	13.00 m	203° 02' 22.89"
P3	P4	8148896.86	684827.63	L224	13.75 m	294° 13' 04.81"
P4	P1	8148902.50	684815.09	L225	13.04 m	23° 52' 36.56"



COMPANHIA METROPOLITANA DE TRANSPORTES COLETIVOS  
PROJETO EXECUTIVO DE ENGENHARIA  
IMPLANTAÇÃO DO CORREDOR NORTE-SUL - BRT-NS

## PROJETO DE DESAPROPRIAÇÃO

CADASTRO DE DESAPROPRIAÇÃO : RT/DS/01/31/A

ESCALA:  
1:500

ÁREA A DESAPROPRIAR:  
177,72 m<sup>2</sup>

ITEM Nº: 016



Proprietário : Corival Borges D'Aparecida

Rua : Avenida Rio Verde

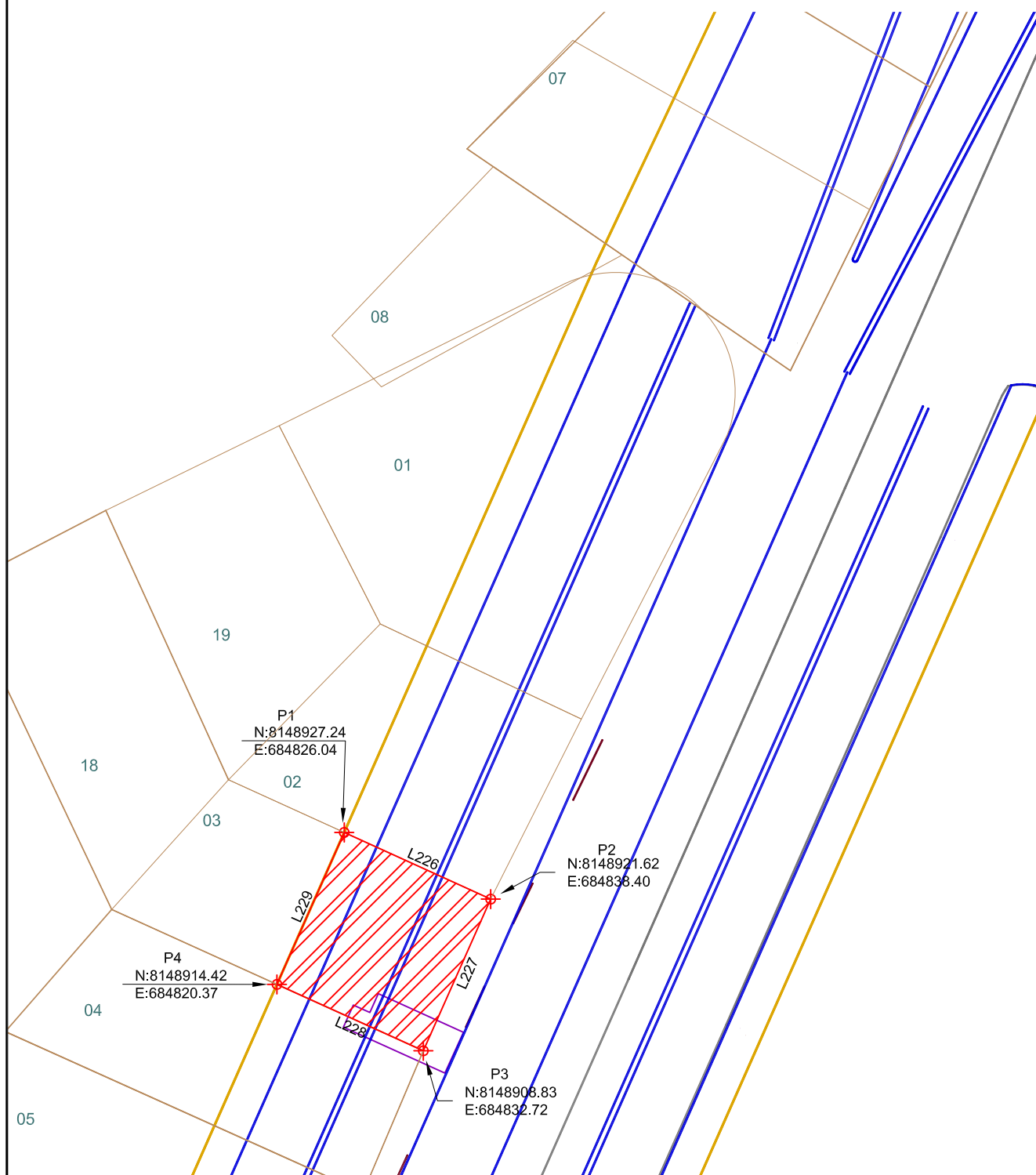
Quadra : 05

Lote : 03

Bairro : Parque Amazônia

Município : Goiânia

Pontos				Pontos		
De	Para	Coordenada Norte	Coordenada Este	Segmento	Distância	Azimute / AC
P1	P2	8148927.24	684826.04	L226	13.58 m	114° 27' 31.17"
P2	P3	8148921.62	684838.40	L227	14.00 m	203° 57' 37.55"
P3	P4	8148908.83	684832.72	L228	13.56 m	294° 23' 17.53"
P4	P1	8148914.42	684820.37	L229	14.02 m	23° 52' 36.56"



COMPANHIA METROPOLITANA DE TRANSPORTES COLETIVOS  
PROJETO EXECUTIVO DE ENGENHARIA  
IMPLANTAÇÃO DO CORREDOR NORTE-SUL - BRT-NS

## PROJETO DE DESAPROPRIAÇÃO

CADASTRO DE DESAPROPRIAÇÃO : RT/DS/01/33/A

ESCALA:  
1:500

ÁREA A DESAPROPRIAR:  
190,07 m<sup>2</sup>

ITEM Nº: 017

Proprietário : Miguel Aires França Filho

Rua : Avenida Rio Verde

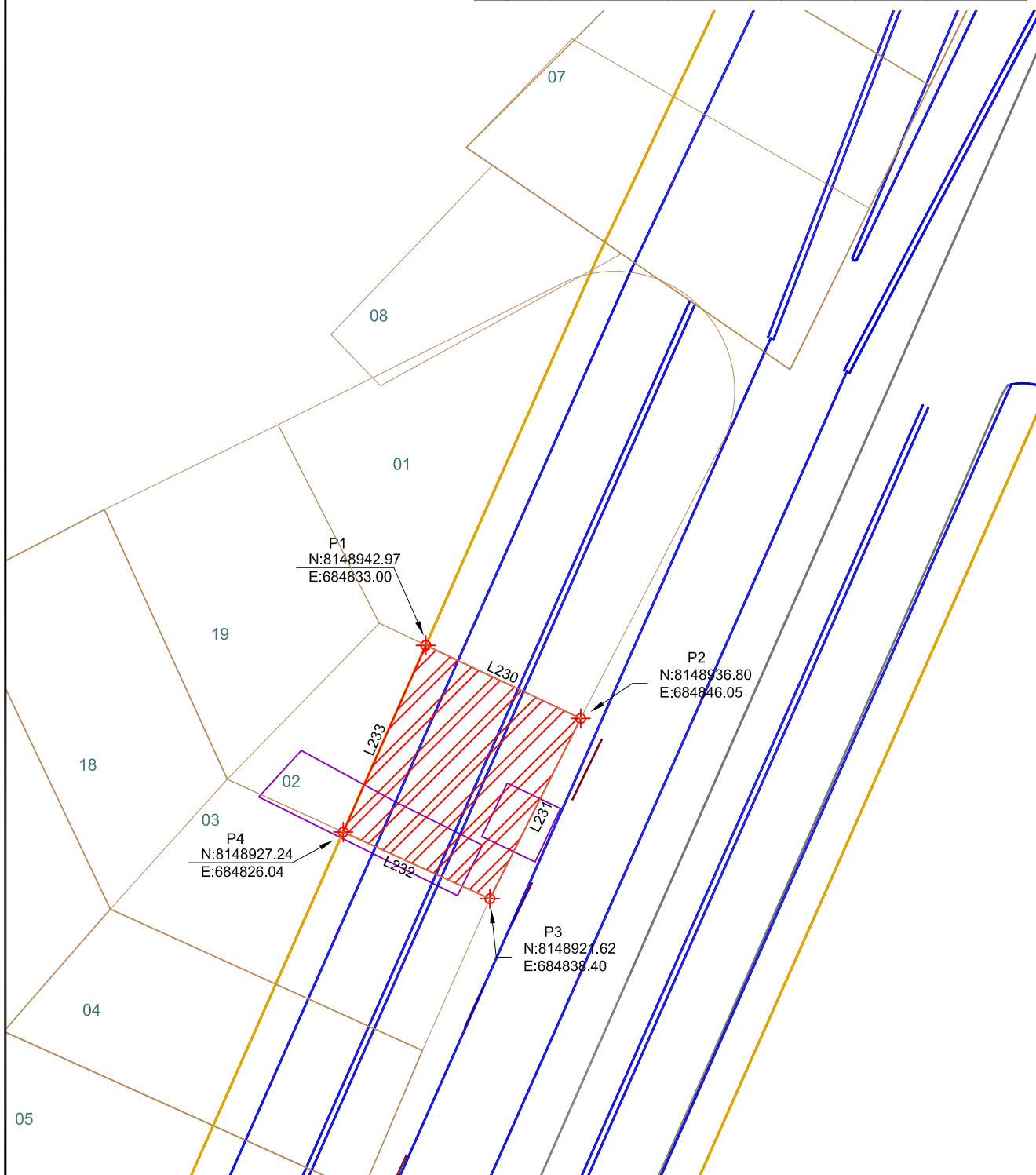
Quadra : 05

Lote : 02

Bairro : Parque Amazônia

Município : Goiânia

Pontos				Pontos		
De	Para	Coordenada Norte	Coordenada Este	Segmento	Distância	Azimute / AC
P1	P2	8148942.97	684833.00	L230	14.43 m	295° 18' 10.14"
P2	P3	8148936.80	684846.05	L231	17.00 m	26° 43' 47.96"
P3	P4	8148921.62	684838.40	L232	13.58 m	114° 27' 31.17"
P4	P1	8148927.24	684826.04	L233	17.20 m	203° 52' 36.56"



COMPANHIA METROPOLITANA DE TRANSPORTES COLETIVOS  
PROJETO EXECUTIVO DE ENGENHARIA  
IMPLANTAÇÃO DO CORREDOR NORTE-SUL - BRT-NS

## PROJETO DE DESAPROPRIAÇÃO

CADASTRO DE DESAPROPRIAÇÃO : RT/DS/01/35/A

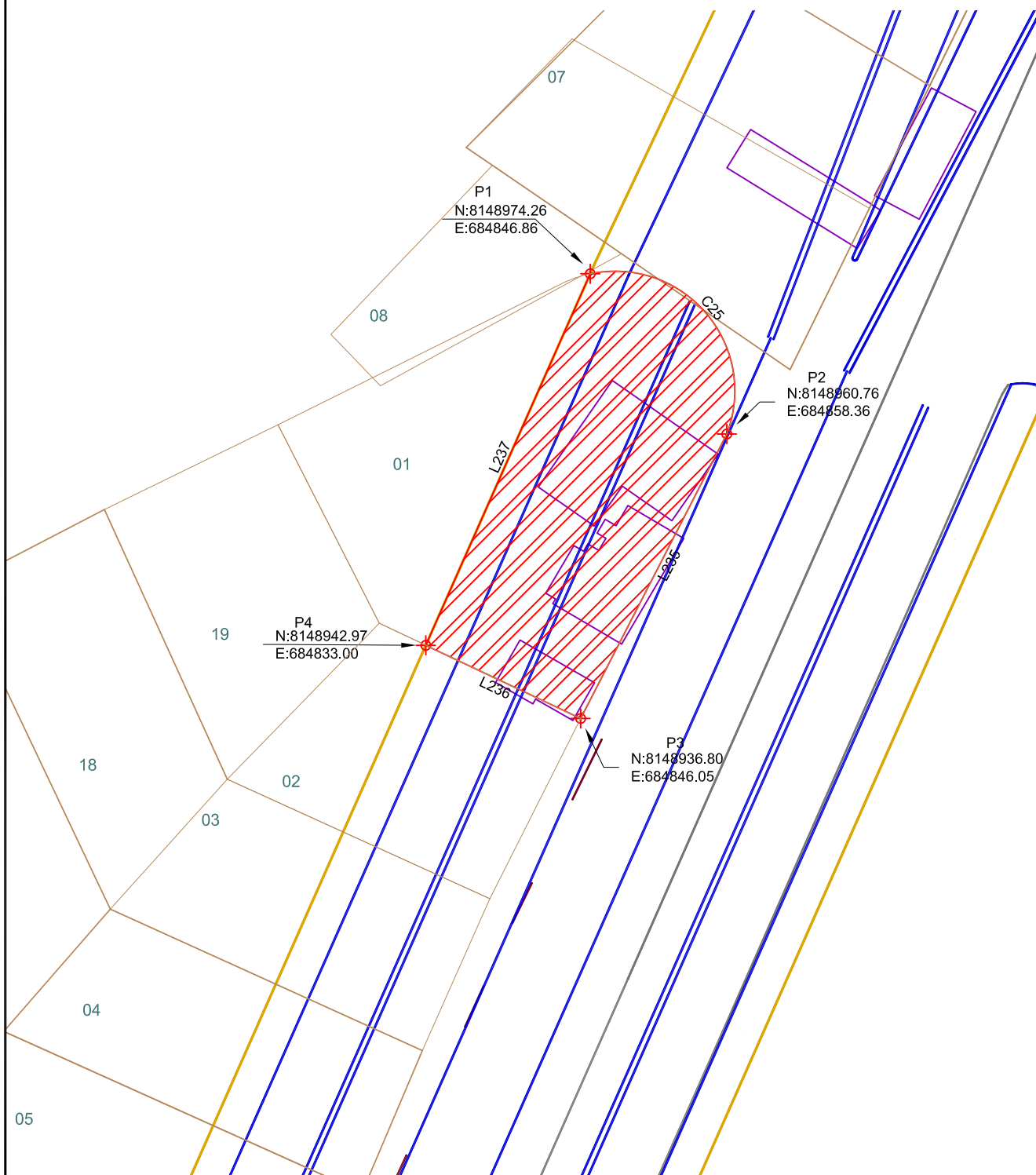
ESCALA:  
1:500

ÁREA A DESAPROPRIAR:  
239,38 m²

ITEM Nº: 018

Proprietário : Elcio Wagner Ferreira		
Rua : Avenida Rio Verde	Quadra : 05	Lote : 01
Bairro : Parque Amazônia	Município : Goiânia	

Pontos				Pontos		
De	Para	Coordenada Norte	Coordenada Este	Segmento	Distância	Azimute / AC
P1	P2	8148974.26	684846.86	C25	21.66 m	122°59'52.31"
P2	P3	8148960.76	684858.36	L235	26.94 m	27° 11' 39.87"
P3	P4	8148936.80	684846.05	L236	14.43 m	115° 18' 10.14"
P4	P1	8148942.97	684833.00	L237	34.22 m	203° 52' 36.56"



COMPANHIA METROPOLITANA DE TRANSPORTES COLETIVOS  
PROJETO EXECUTIVO DE ENGENHARIA  
IMPLANTAÇÃO DO CORREDOR NORTE-SUL - BRT-NS

## PROJETO DE DESAPROPRIAÇÃO

CADASTRO DE DESAPROPRIAÇÃO : RT/DS/01/37/A

ESCALA:  
1:500

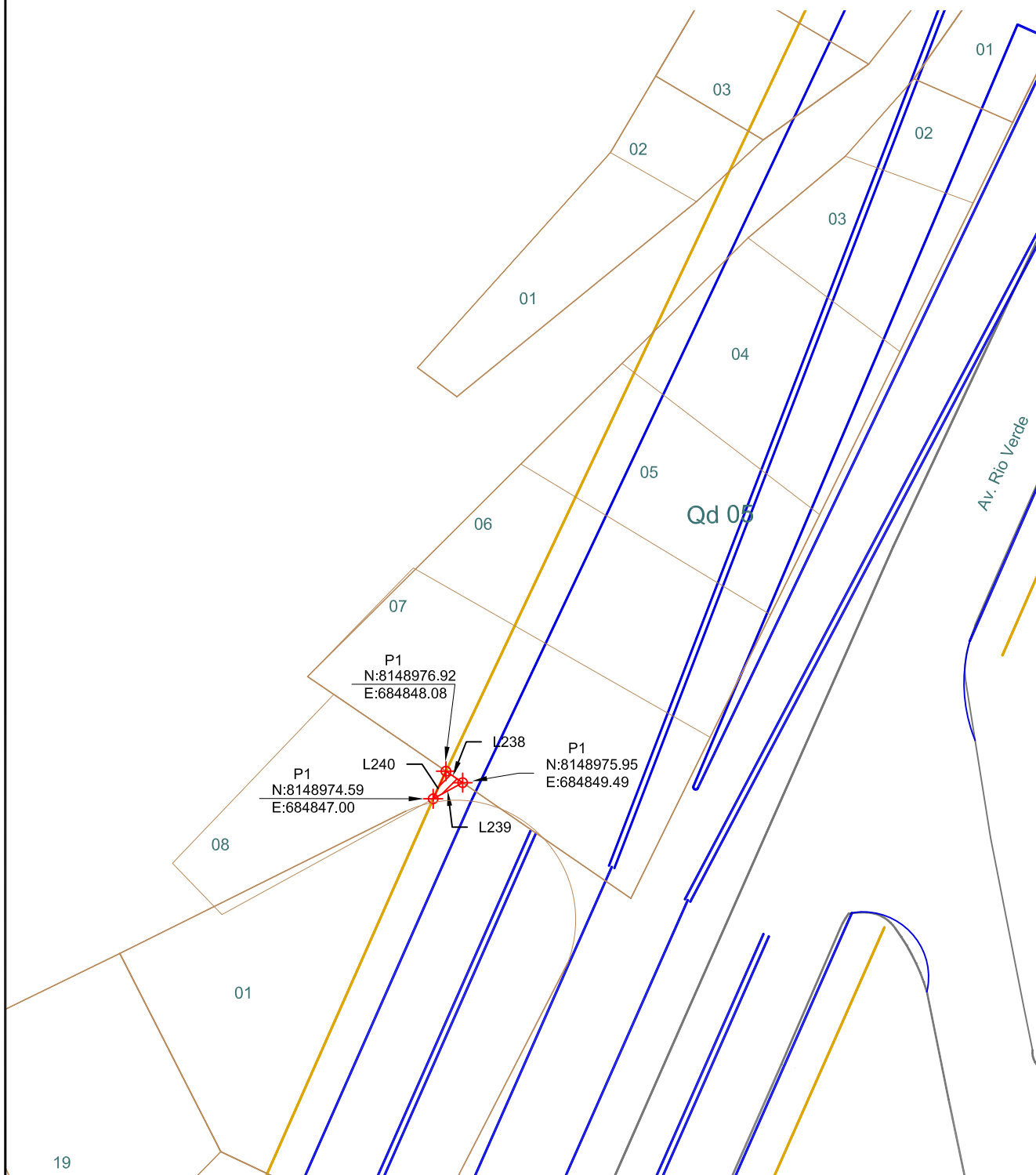
ÁREA A DESAPROPRIAR:  
534,36 m<sup>2</sup>

ITEM Nº: 019



Proprietário : Jose Ferreira da Silva		
Rua : Avenida Rio Verde	Quadra : 05	Lote : 08
Bairro : Parque Amazônia	Município : Goiânia	

Pontos				Pontos		
De	Para	Coordenada Norte	Coordenada Este	Segmento	Distância	Azimute / AC
P1	P2	8148976.92	684848.08	L238	1.71 m	124° 28' 20.74"
P2	P3	8148975.95	684849.49	L239	2.83 m	241° 17' 45.50"
P3	P1	8148974.59	684847.00	L240	2.56 m	24° 48' 12.67"



COMPANHIA METROPOLITANA DE TRANSPORTES COLETIVOS  
PROJETO EXECUTIVO DE ENGENHARIA  
IMPLANTAÇÃO DO CORREDOR NORTE-SUL - BRT-NS

## PROJETO DE DESAPROPRIAÇÃO

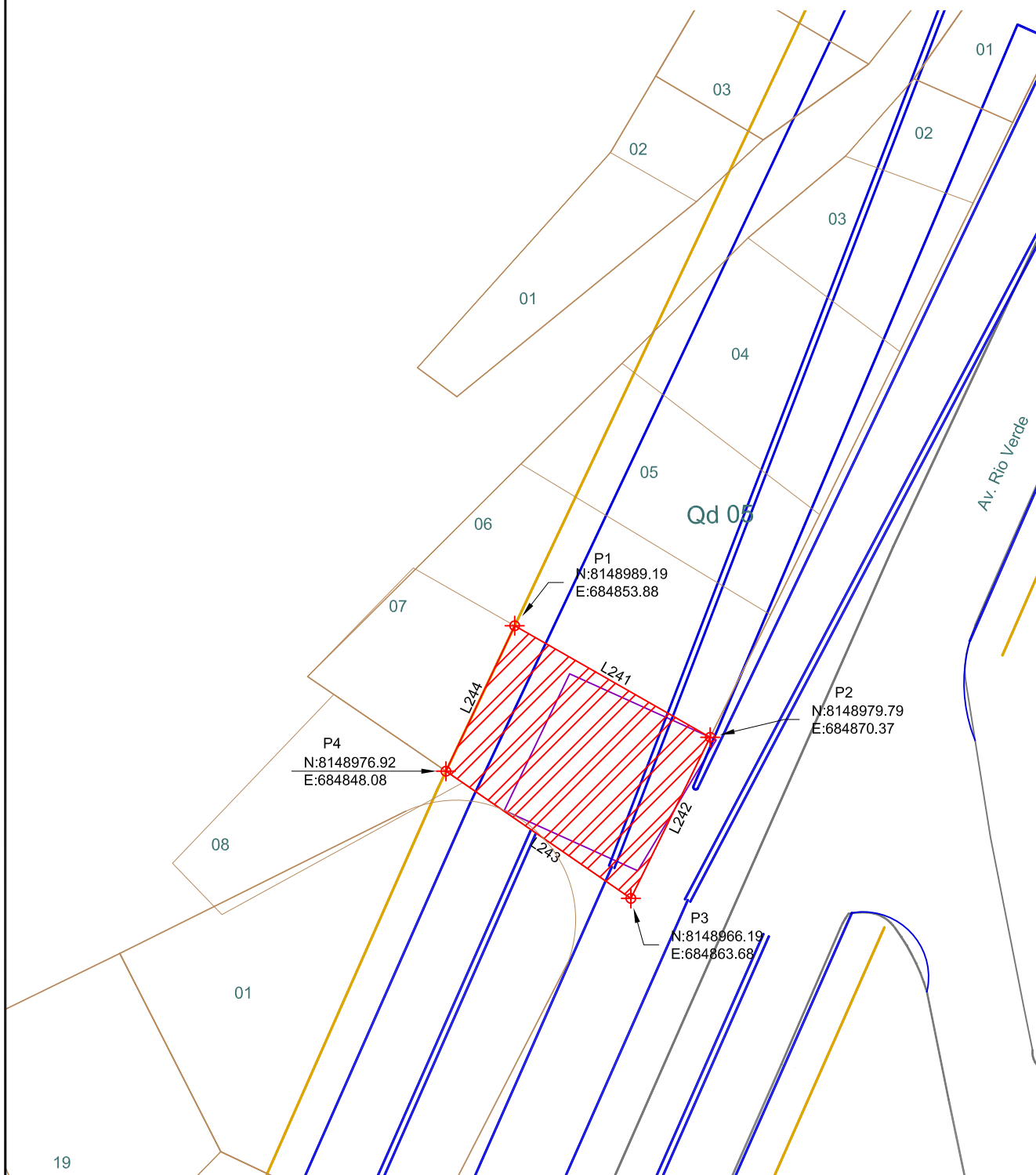
CADASTRO DE DESAPROPRIAÇÃO : RT/DS/01/39/A

ESCALA:  
1:500

ÁREA A DESAPROPRIAR:  
2,16 m²

ITEM Nº: 020

Proprietário : Ester Machado Cordeiro						
Rua : Avenida Rio Verde				Quadra :	05	Lote : 07
Bairro : Parque Amazônia				Município : Goiânia		
Pontos				Pontos		
De	Para	Coordenada Norte	Coordenada Este	Segmento	Distância	Azimute / AC
P1	P2	8148989.19	684853.88	L241	18.99 m	299° 41' 06.64"
P2	P3	8148979.79	684870.37	L242	15.15 m	26° 12' 35.25"
P3	P4	8148966.19	684863.68	L243	18.94 m	124° 31' 13.50"
P4	P1	8148976.92	684848.08	L244	13.57 m	205° 17' 32.53"



COMPANHIA METROPOLITANA DE TRANSPORTES COLETIVOS  
PROJETO EXECUTIVO DE ENGENHARIA  
IMPLANTAÇÃO DO CORREDOR NORTE-SUL - BRT-NS

## PROJETO DE DESAPROPRIAÇÃO

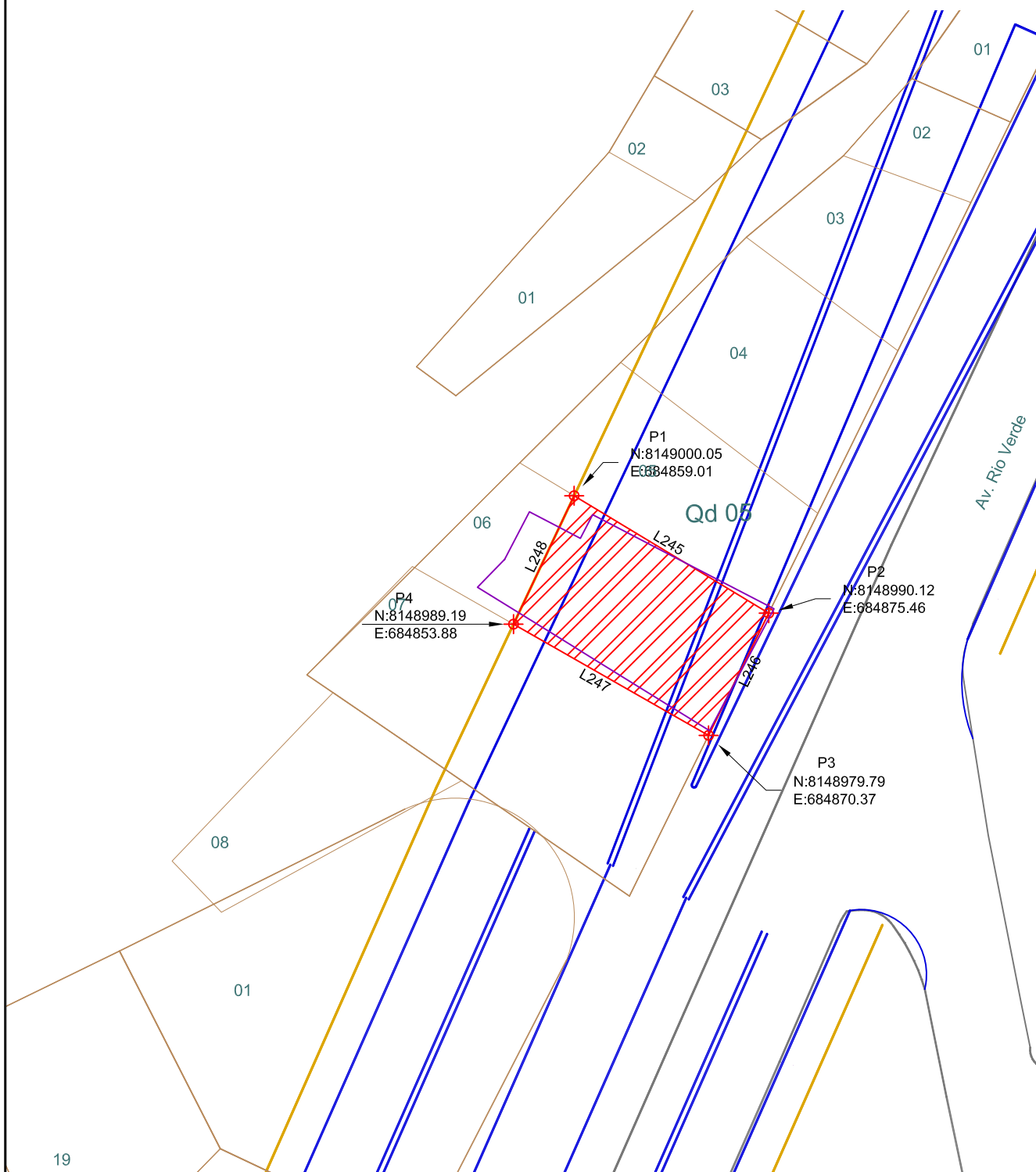
CADASTRO DE DESAPROPRIAÇÃO : RT/DS/01/41/A

ESCALA:  
1:500

ÁREA A DESAPROPRIAR:  
270,46 m<sup>2</sup>

ITEM Nº: 021

Proprietário : Coraci Moreira da Costa						
Rua : Avenida Rio Verde				Quadra : 05	Lote : 06	
Bairro : Parque Amazônia				Município : Goiânia		
Pontos				Pontos		
De	Para	Coordenada Norte	Coordenada Este	Segmento	Distância	Azimute / AC
P1	P2	8149000.05	684859.01	L245	19.22 m	301° 06' 54.41"
P2	P3	8148990.12	684875.46	L246	11.52 m	26° 12' 35.25"
P3	P4	8148979.79	684870.37	L247	18.99 m	119° 41' 06.64"
P4	P1	8148989.19	684853.88	L248	12.01 m	205° 17' 32.20"



COMPANHIA METROPOLITANA DE TRANSPORTES COLETIVOS  
PROJETO EXECUTIVO DE ENGENHARIA  
IMPLANTAÇÃO DO CORREDOR NORTE-SUL - BRT-NS

## PROJETO DE DESAPROPRIAÇÃO

CADASTRO DE DESAPROPRIAÇÃO : RT/DS/01/43/A

ESCALA:  
1:500

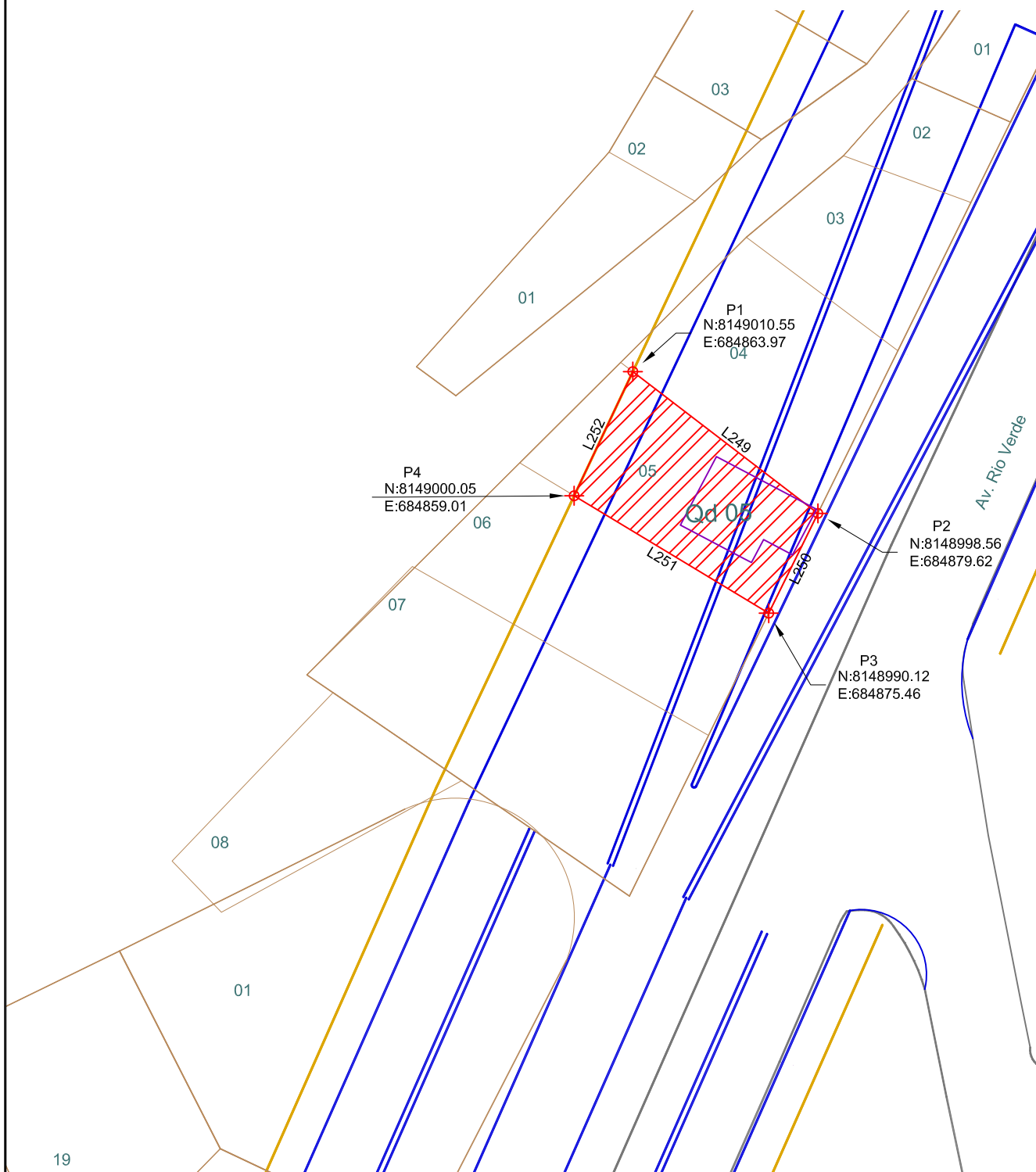
ÁREA A DESAPROPRIAR:  
223,95 m²

ITEM Nº: 022



Proprietário : Joares Alves Vieira		
Rua : Avenida Rio Verde	Quadra : 05	Lote : 05
Bairro : Parque Amazônia	Município : Goiânia	

Pontos				Pontos		
De	Para	Coordenada Norte	Coordenada Este	Segmento	Distância	Azimuth / AC
P1	P2	8149010.55	684863.97	L249	19.71 m	127° 27' 36.73"
P2	P3	8148998.56	684879.62	L250	9.41 m	206° 12' 35.25"
P3	P4	8148990.12	684875.46	L251	19.22 m	301° 06' 54.41"
P4	P1	8149000.05	684859.01	L252	11.61 m	25° 17' 32.20"



COMPANHIA METROPOLITANA DE TRANSPORTES COLETIVOS  
PROJETO EXECUTIVO DE ENGENHARIA  
IMPLANTAÇÃO DO CORREDOR NORTE-SUL - BRT-NS

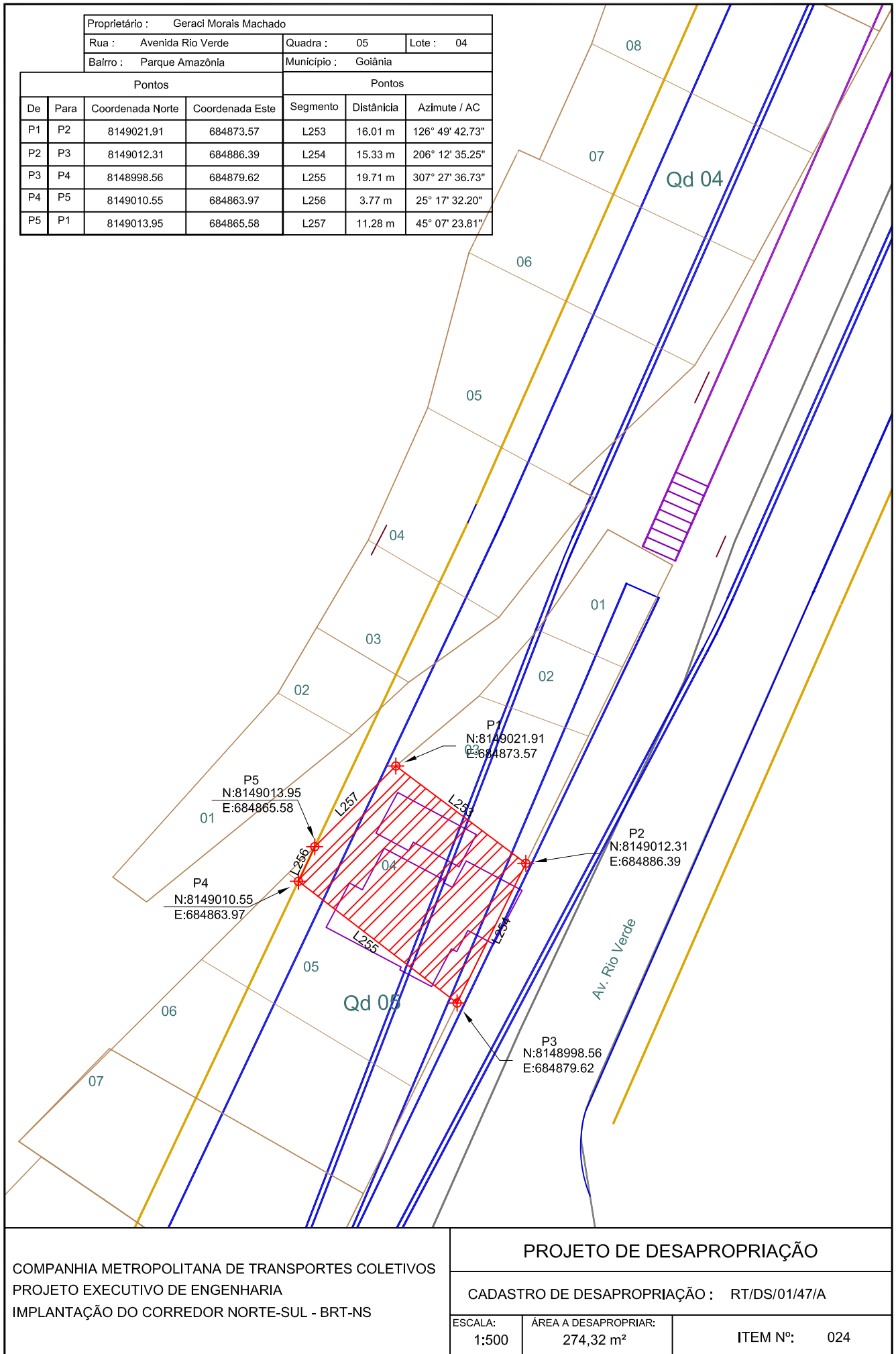
## PROJETO DE DESAPROPRIAÇÃO

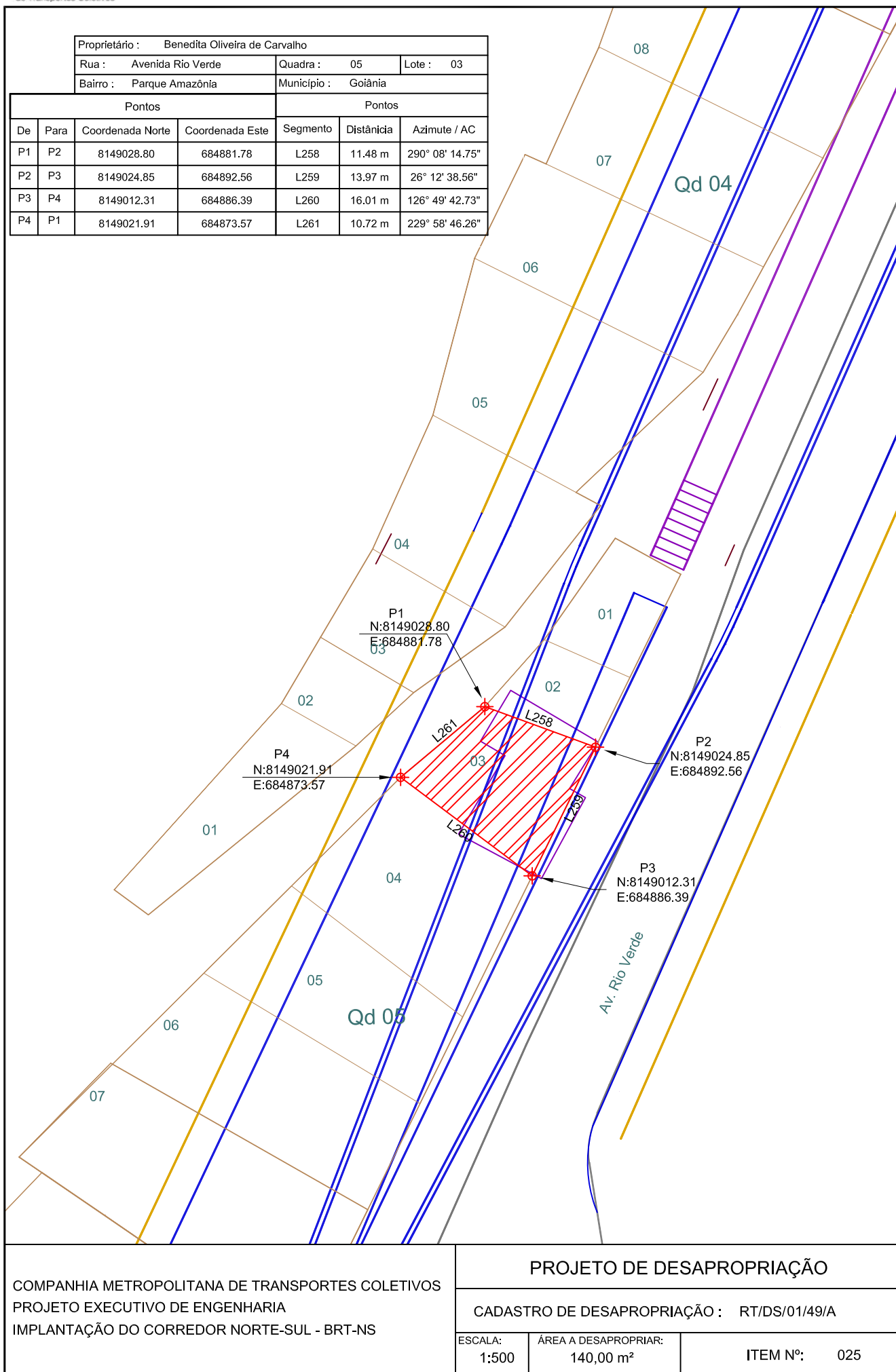
CADASTRO DE DESAPROPRIAÇÃO : RT/DS/01/45/A

ESCALA:  
1:500

ÁREA A DESAPROPRIAR:  
201,92 m²

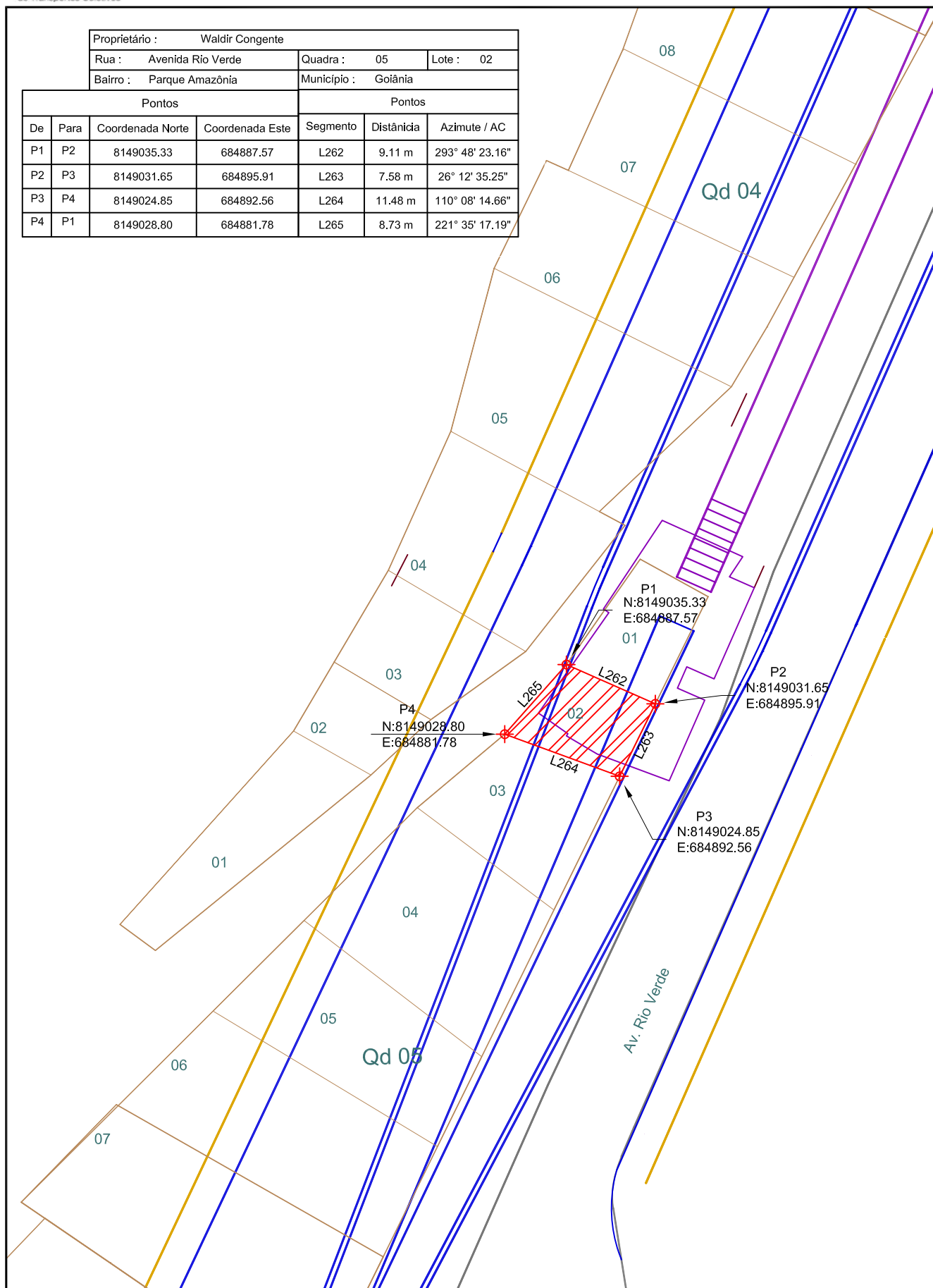
ITEM Nº: 023







Proprietário : Waldir Congente						
Rua : Avenida Rio Verde		Quadra : 05		Lote : 02		
Bairro : Parque Amazônia		Município : Goiânia				
Pontos				Pontos		
De	Para	Coordenada Norte	Coordenada Este	Segmento	Distância	Azimute / AC
P1	P2	8149035.33	684887.57	L262	9.11 m	293° 48' 23.16"
P2	P3	8149031.65	684895.91	L263	7.58 m	26° 12' 35.25"
P3	P4	8149024.85	684892.56	L264	11.48 m	110° 08' 14.66"
P4	P1	8149028.80	684881.78	L265	8.73 m	221° 35' 17.19"



COMPANHIA METROPOLITANA DE TRANSPORTES COLETIVOS  
PROJETO EXECUTIVO DE ENGENHARIA  
IMPLANTAÇÃO DO CORREDOR NORTE-SUL - BRT-NS

## PROJETO DE DESAPROPRIAÇÃO

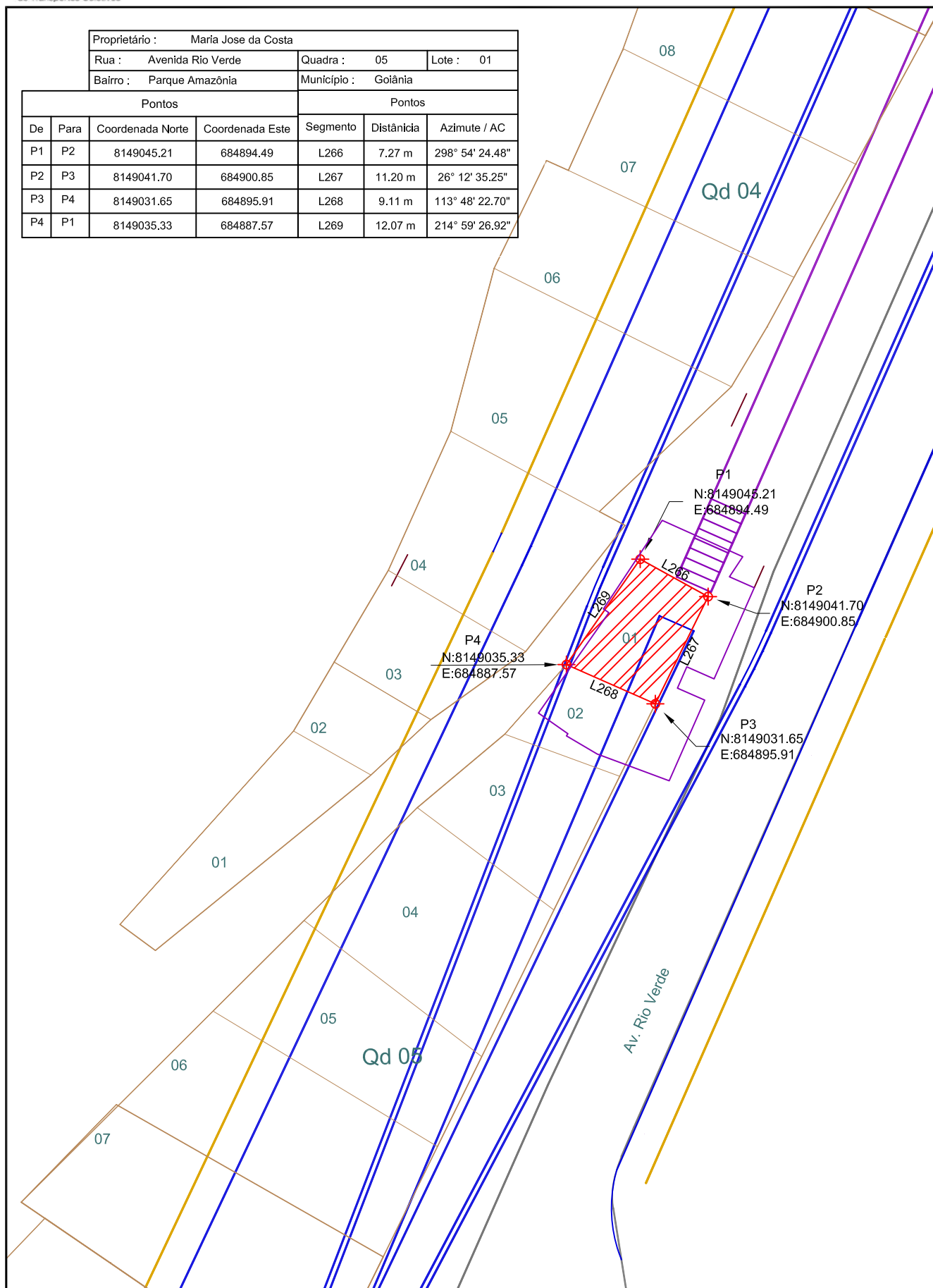
CADASTRO DE DESAPROPRIAÇÃO : RT/DS/01/51/A

ESCALA:  
1:500

ÁREA A DESAPROPRIAR:  
75,00 m<sup>2</sup>

ITEM Nº: 026

Proprietário : Maria Jose da Costa						
Rua :		Avenida Rio Verde		Quadra :	05	Lote : 01
Bairro :		Parque Amazônia		Município : Goiânia		
Pontos				Pontos		
De	Para	Coordenada Norte	Coordenada Este	Segmento	Distância	Azimute / AC
P1	P2	8149045.21	684894.49	L266	7.27 m	298° 54' 24.48"
P2	P3	8149041.70	684900.85	L267	11.20 m	26° 12' 35.25"
P3	P4	8149031.65	684895.91	L268	9.11 m	113° 48' 22.70"
P4	P1	8149035.33	684887.57	L269	12.07 m	214° 59' 26.92"



COMPANHIA METROPOLITANA DE TRANSPORTES COLETIVOS  
PROJETO EXECUTIVO DE ENGENHARIA  
IMPLANTAÇÃO DO CORREDOR NORTE-SUL - BRT-NS

## PROJETO DE DESAPROPRIAÇÃO

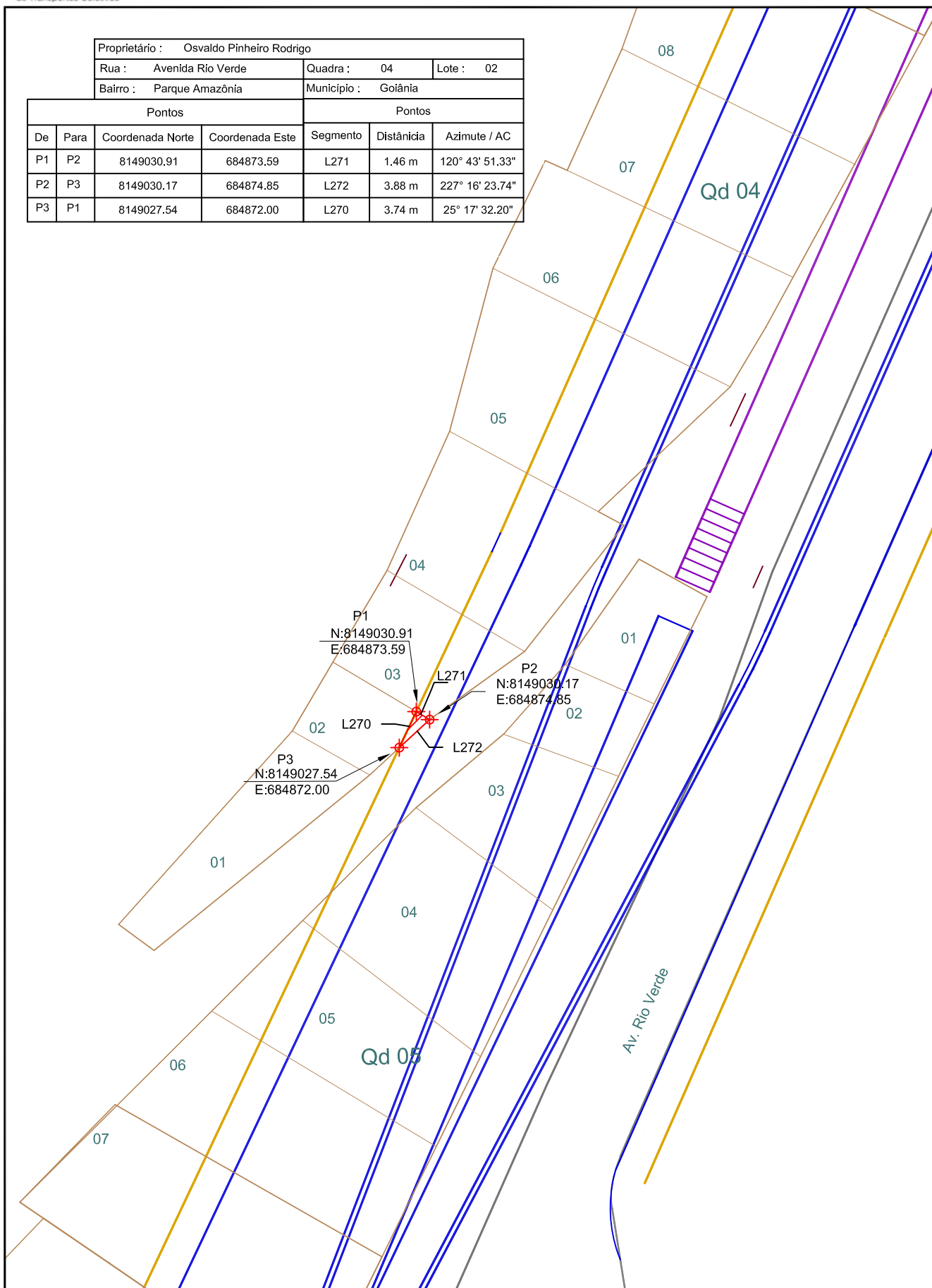
CADASTRO DE DESAPROPRIAÇÃO : RT/DS/01/53/A

ESCALA:  
1:500

ÁREA A DESAPROPRIAR:  
95,00 m²

ITEM Nº: 027

Proprietário : Osvaldo Pinheiro Rodrigo						
Rua : Avenida Rio Verde			Quadra : 04		Lote : 02	
Bairro : Parque Amazônia			Município : Goiânia			
Pontos				Pontos		
De	Para	Coordenada Norte	Coordenada Este	Segmento	Distância	Azimute / AC
P1	P2	8149030.91	684873.59	L271	1.46 m	120° 43' 51.33"
P2	P3	8149030.17	684874.85	L272	3.88 m	227° 16' 23.74"
P3	P1	8149027.54	684872.00	L270	3.74 m	25° 17' 32.20"



COMPANHIA METROPOLITANA DE TRANSPORTES COLETIVOS  
PROJETO EXECUTIVO DE ENGENHARIA  
IMPLANTAÇÃO DO CORREDOR NORTE-SUL - BRT-NS

## PROJETO DE DESAPROPRIAÇÃO

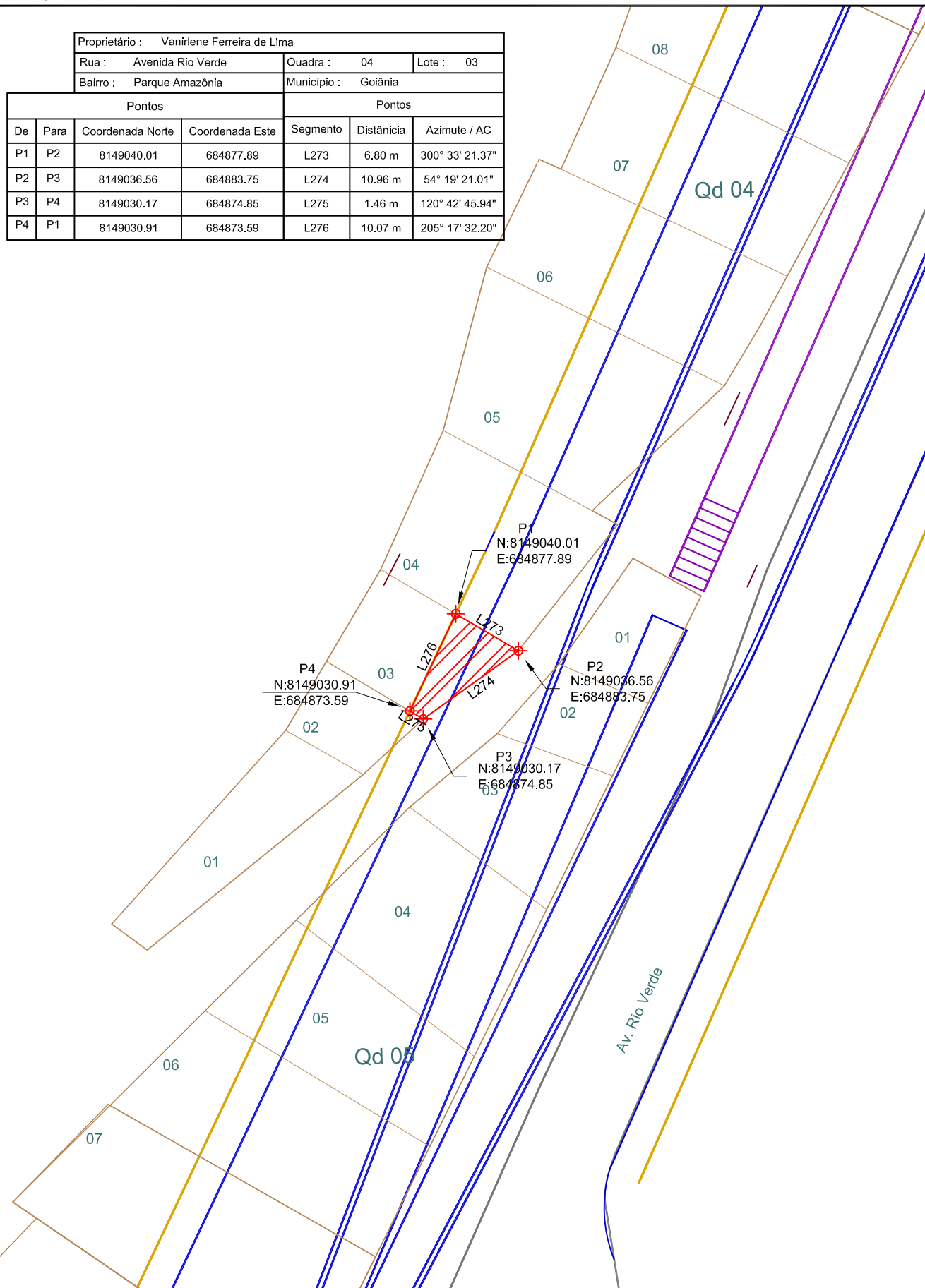
CADASTRO DE DESAPROPRIAÇÃO : RT/DS/01/55/A

ESCALA:  
1:500

ÁREA A DESAPROPRIAR:  
2,71 m²

ITEM Nº: 028





COMPANHIA METROPOLITANA DE TRANSPORTES COLETIVOS  
PROJETO EXECUTIVO DE ENGENHARIA  
IMPLANTAÇÃO DO CORREDOR NORTE-SUL - BRT-NS

## PROJETO DE DESAPROPRIAÇÃO

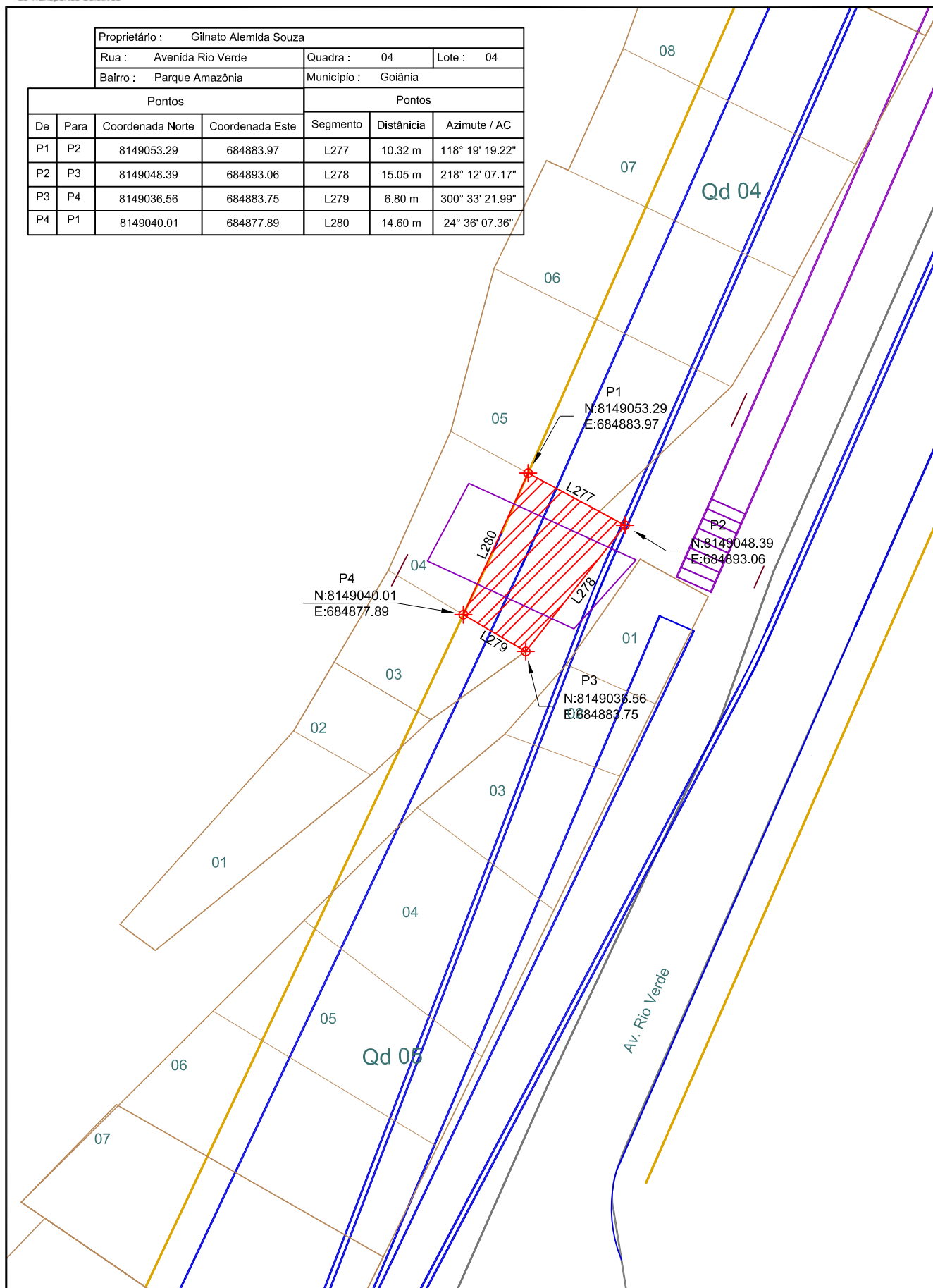
CADASTRO DE DESAPROPRIAÇÃO : RT/DS/01/57/A

ESCALA:  
1:500

ÁREA A DESAPROPRIAR:  
41,39 m²

ITEM Nº: 029

Proprietário :      Gilnato Alemida Souza						
Rua :      Avenida Rio Verde		Quadra :      04		Lote :      04		
Bairro :      Parque Amazônia		Município :      Goiânia				
Pontos				Pontos		
De	Para	Coordenada Norte	Coordenada Este	Segmento	Distância	Azimute / AC
P1	P2	8149053.29	684883.97	L277	10.32 m	118° 19' 19.22"
P2	P3	8149048.39	684893.06	L278	15.05 m	218° 12' 07.17"
P3	P4	8149036.56	684883.75	L279	6.80 m	300° 33' 21.99"
P4	P1	8149040.01	684877.89	L280	14.60 m	24° 36' 07.36"



COMPANHIA METROPOLITANA DE TRANSPORTES COLETIVOS  
PROJETO EXECUTIVO DE ENGENHARIA  
IMPLANTAÇÃO DO CORREDOR NORTE-SUL - BRT-NS

## PROJETO DE DESAPROPRIAÇÃO

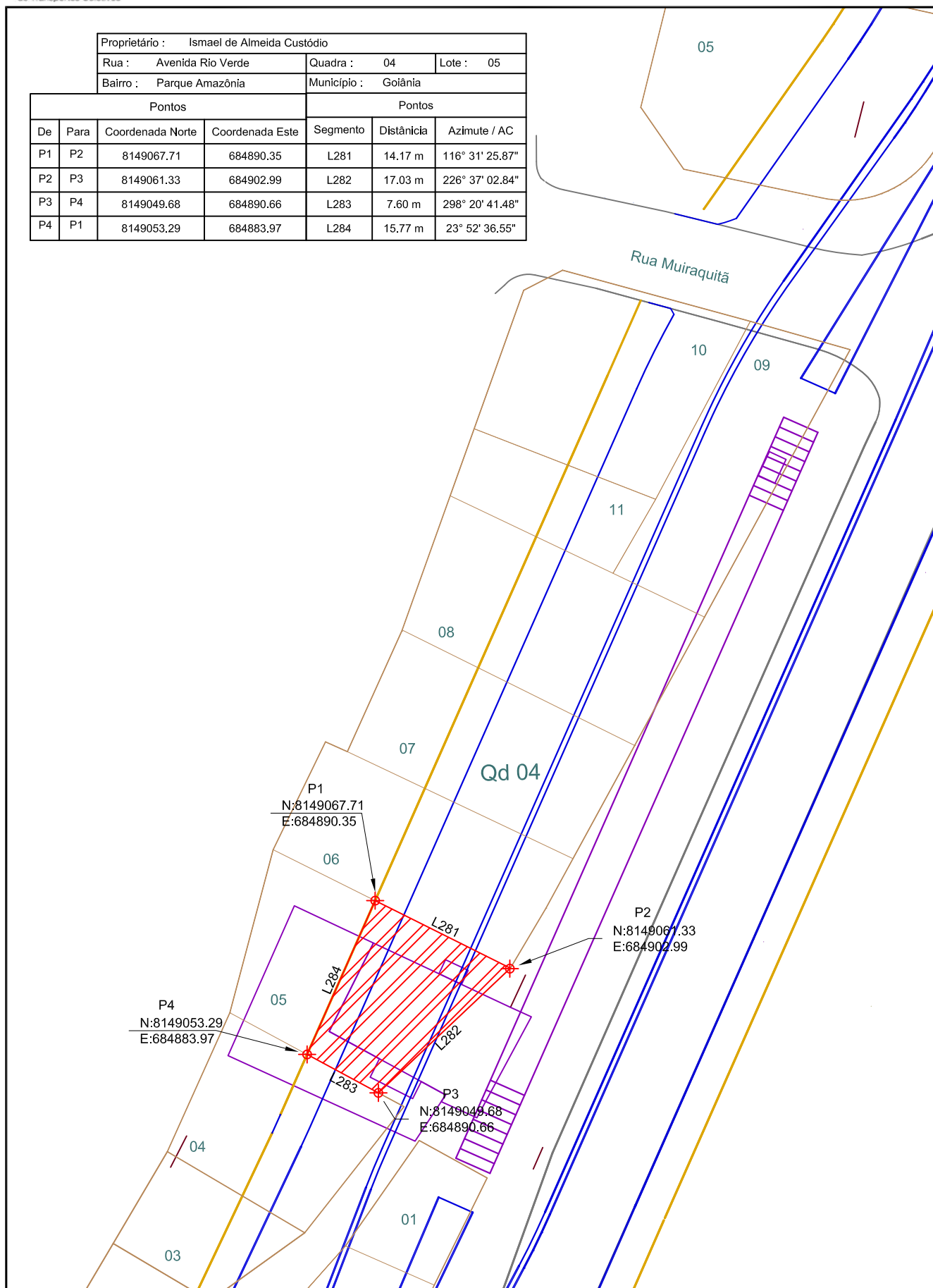
CADASTRO DE DESAPROPRIAÇÃO : RT/DS/01/59/A

ESCALA:  
1:500

ÁREA A DESAPROPRIAR:  
125,89 m<sup>2</sup>

ITEM Nº: 030

Proprietário : Ismael de Almeida Custódio						
Rua : Avenida Rio Verde				Quadra : 04	Lote : 05	
Bairro : Parque Amazônia				Município : Goiânia		
Pontos				Pontos		
De	Para	Coordenada Norte	Coordenada Este	Segmento	Distância	Azimute / AC
P1	P2	8149067.71	684890.35	L281	14.17 m	116° 31' 25.87"
P2	P3	8149061.33	684902.99	L282	17.03 m	226° 37' 02.84"
P3	P4	8149049.68	684890.66	L283	7.60 m	298° 20' 41.48"
P4	P1	8149053.29	684883.97	L284	15.77 m	23° 52' 36.55"



COMPANHIA METROPOLITANA DE TRANSPORTES COLETIVOS  
PROJETO EXECUTIVO DE ENGENHARIA  
IMPLANTAÇÃO DO CORREDOR NORTE-SUL - BRT-NS

## PROJETO DE DESAPROPRIAÇÃO

CADASTRO DE DESAPROPRIAÇÃO : RT/DS/01/61/A

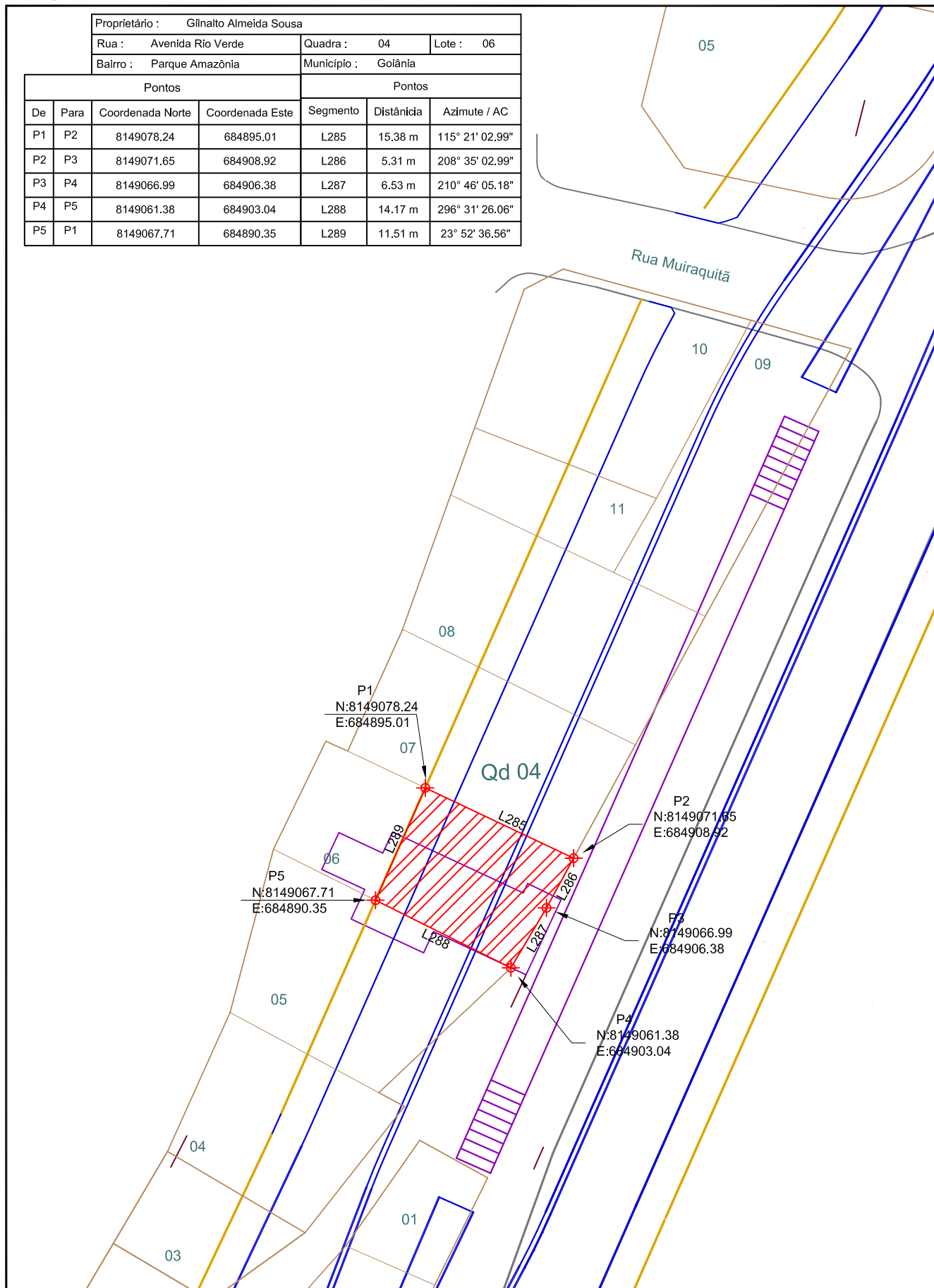
ESCALA:  
1:500

ÁREA A DESAPROPRIAR:  
173,12 m²

ITEM Nº: 031



Proprietário :      Gilnaito Almeida Sousa						
Rua :      Avenida Rio Verde				Quadra :      04		Lote :      06
Bairro :      Parque Amazônia				Município :      Goiânia		
Pontos				Pontos		
De	Para	Coordenada Norte	Coordenada Este	Segmento	Distância	Azimute / AC
P1	P2	8149078.24	684895.01	L285	15.38 m	115° 21' 02.99"
P2	P3	8149071.65	684908.92	L286	5.31 m	208° 35' 02.99"
P3	P4	8149066.99	684906.38	L287	6.53 m	210° 46' 05.18"
P4	P5	8149061.38	684903.04	L288	14.17 m	296° 31' 26.06"
P5	P1	8149067.71	684890.35	L289	11.51 m	23° 52' 36.56"



COMPANHIA METROPOLITANA DE TRANSPORTES COLETIVOS  
PROJETO EXECUTIVO DE ENGENHARIA  
IMPLANTAÇÃO DO CORREDOR NORTE-SUL - BRT-NS

## PROJETO DE DESAPROPRIAÇÃO

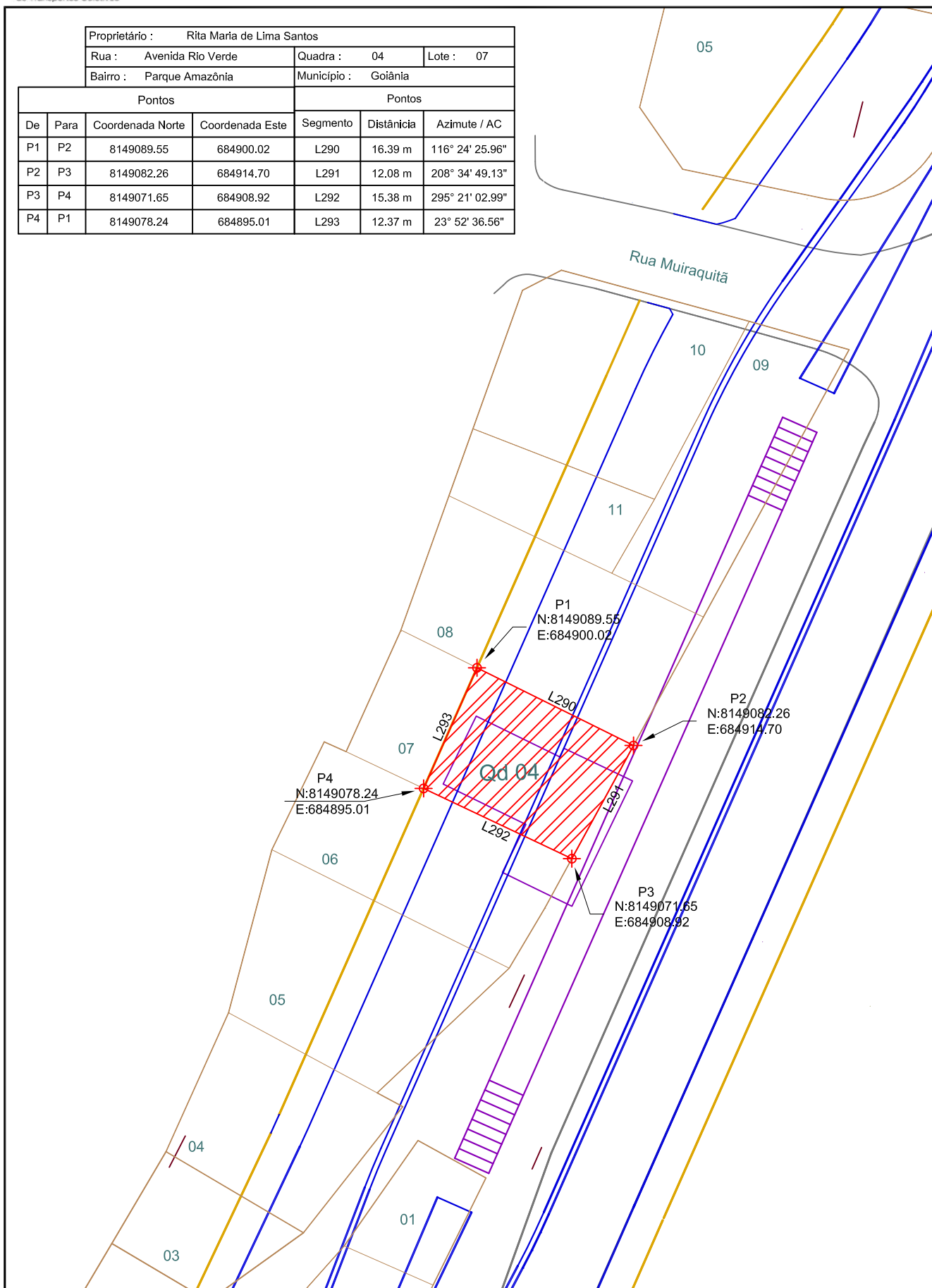
CADASTRO DE DESAPROPRIAÇÃO : RT/DS/01/63/A

ESCALA:  
1:500

ÁREA A DESAPROPRIAR:  
172,92 m²

ITEM Nº: 032

Proprietário : Rita Maria de Lima Santos						
Rua :		Avenida Rio Verde		Quadra :	04	Lote : 07
Bairro :		Parque Amazônia		Município : Goiânia		
Pontos				Pontos		
De	Para	Coordenada Norte	Coordenada Este	Segmento	Distância	Azimute / AC
P1	P2	8149089.55	684900.02	L290	16.39 m	116° 24' 25.96"
P2	P3	8149082.26	684914.70	L291	12.08 m	208° 34' 49.13"
P3	P4	8149071.65	684908.92	L292	15.38 m	295° 21' 02.99"
P4	P1	8149078.24	684895.01	L293	12.37 m	23° 52' 36.56"



COMPANHIA METROPOLITANA DE TRANSPORTES COLETIVOS  
PROJETO EXECUTIVO DE ENGENHARIA  
IMPLANTAÇÃO DO CORREDOR NORTE-SUL - BRT-NS

## PROJETO DE DESAPROPRIAÇÃO

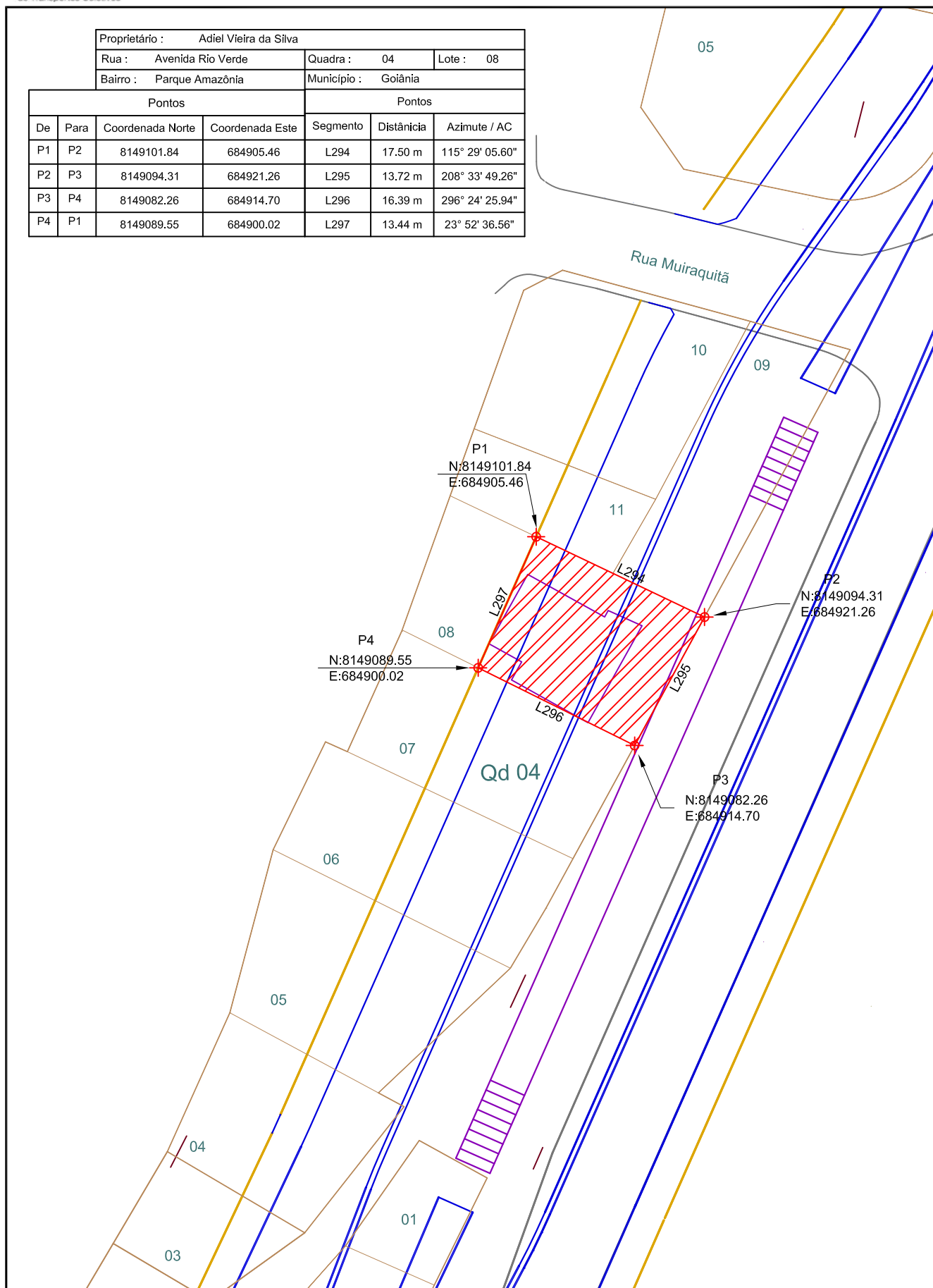
CADASTRO DE DESAPROPRIAÇÃO : RT/DS/01/65/A

ESCALA:  
1:500

ÁREA A DESAPROPRIAR:  
194,03 m<sup>2</sup>

ITEM Nº: 033

Proprietário : Adiel Vieira da Silva				Quadra : 04		Lote : 08
Rua : Avenida Rio Verde				Município : Goiânia		
Bairro : Parque Amazônia						
Pontos				Pontos		
De	Para	Coordenada Norte	Coordenada Este	Segmento	Distância	Azimute / AC
P1	P2	8149101.84	684905.46	L294	17.50 m	115° 29' 05.60"
P2	P3	8149094.31	684921.26	L295	13.72 m	208° 33' 49.26"
P3	P4	8149082.26	684914.70	L296	16.39 m	296° 24' 25.94"
P4	P1	8149089.55	684900.02	L297	13.44 m	23° 52' 36.56"



COMPANHIA METROPOLITANA DE TRANSPORTES COLETIVOS  
PROJETO EXECUTIVO DE ENGENHARIA  
IMPLANTAÇÃO DO CORREDOR NORTE-SUL - BRT-NS

## PROJETO DE DESAPROPRIAÇÃO

CADASTRO DE DESAPROPRIAÇÃO : RT/DS/01/67/A

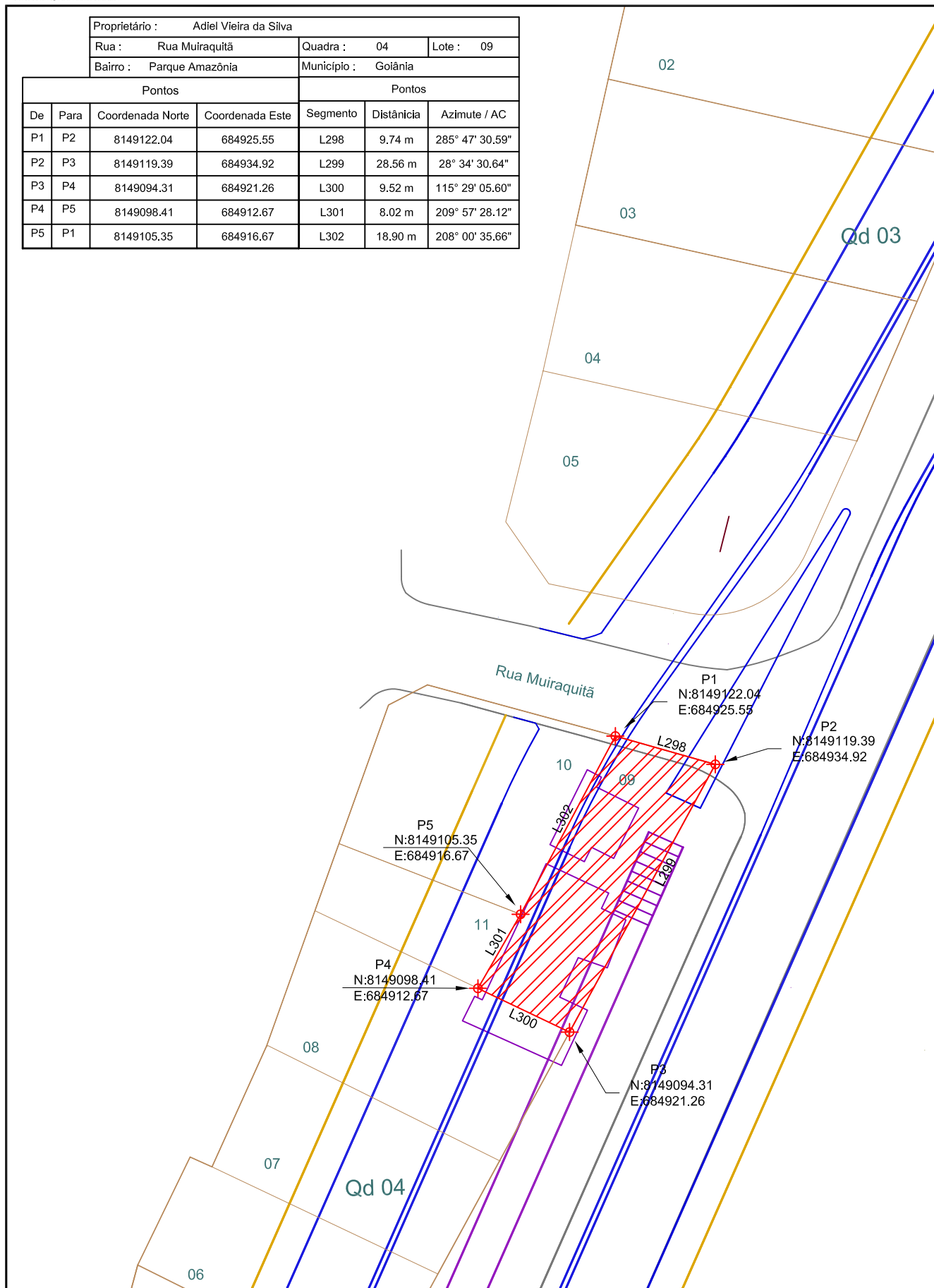
ESCALA:  
1:500

ÁREA A DESAPROPRIAR:  
229,88 m²

ITEM Nº: 034



Proprietário : Adiel Vieira da Silva						
Rua : Rua Muiraquitã				Quadra : 04		Lote : 09
Bairro : Parque Amazônia				Município : Goiânia		
Pontos				Pontos		
De	Para	Coordenada Norte	Coordenada Este	Segmento	Distância	Azimute / AC
P1	P2	8149122.04	684925.55	L298	9.74 m	285° 47' 30.59"
P2	P3	8149119.39	684934.92	L299	28.56 m	28° 34' 30.64"
P3	P4	8149094.31	684921.26	L300	9.52 m	115° 29' 05.60"
P4	P5	8149098.41	684912.67	L301	8.02 m	209° 57' 28.12"
P5	P1	8149105.35	684916.67	L302	18.90 m	208° 00' 35.66"



COMPANHIA METROPOLITANA DE TRANSPORTES COLETIVOS  
PROJETO EXECUTIVO DE ENGENHARIA  
IMPLANTAÇÃO DO CORREDOR NORTE-SUL - BRT-NS

## PROJETO DE DESAPROPRIAÇÃO

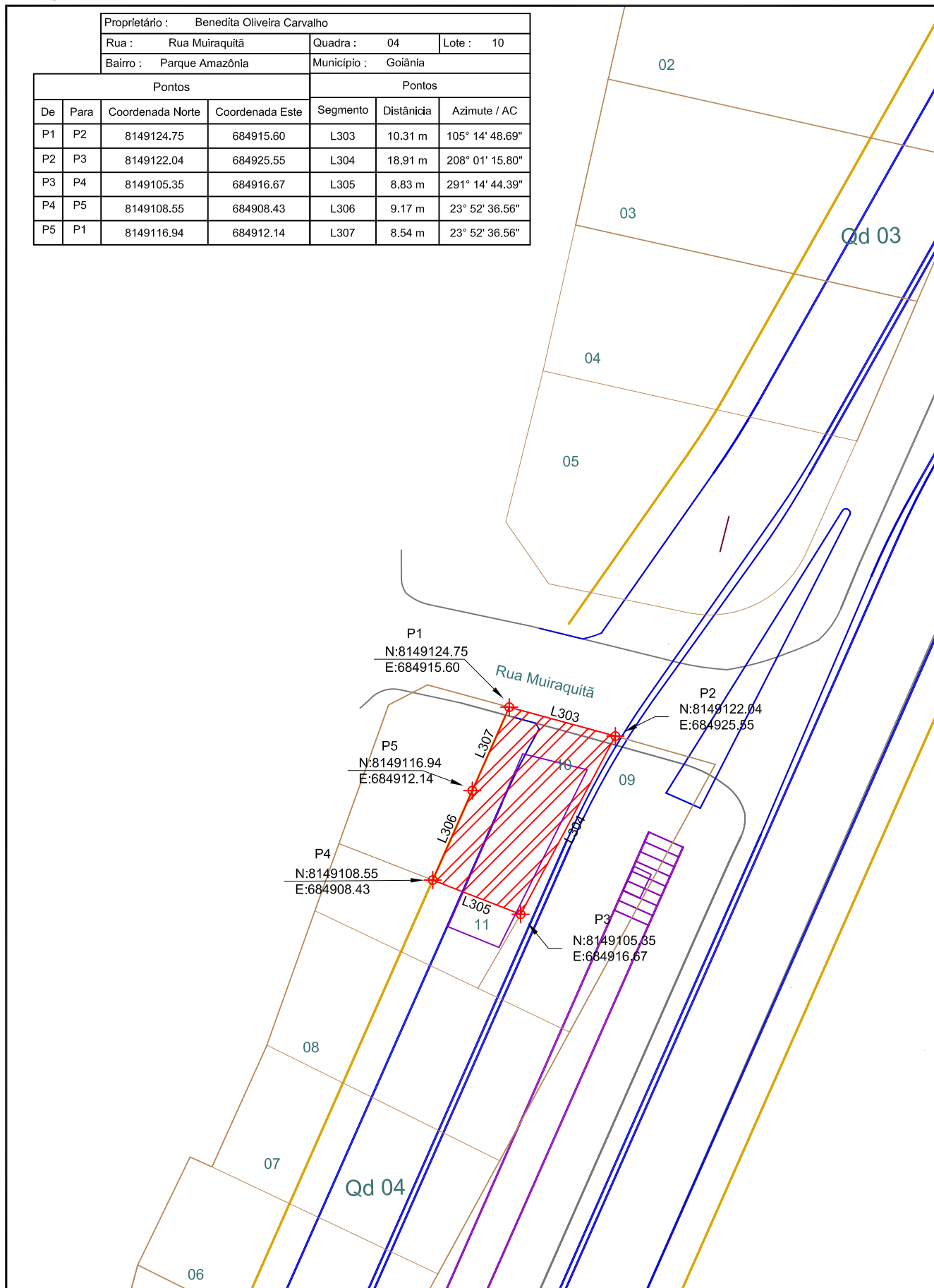
CADASTRO DE DESAPROPRIAÇÃO : RT/DS/01/69/A

ESCALA:  
1:500

ÁREA A DESAPROPRIAR:  
260,97 m²

ITEM Nº: 035

Proprietário : Benedita Oliveira Carvalho						
Rua : Rua Muiraquitã				Quadra : 04	Lote : 10	
Bairro : Parque Amazônia				Município : Goiânia		
Pontos				Pontos		
De	Para	Coordenada Norte	Coordenada Este	Segmento	Distância	Azimute / AC
P1	P2	8149124.75	684915.60	L303	10.31 m	105° 14' 48.69"
P2	P3	8149122.04	684925.55	L304	18.91 m	208° 01' 15.80"
P3	P4	8149105.35	684916.67	L305	8.83 m	291° 14' 44.39"
P4	P5	8149108.55	684908.43	L306	9.17 m	23° 52' 36.56"
P5	P1	8149116.94	684912.14	L307	8.54 m	23° 52' 36.56"



COMPANHIA METROPOLITANA DE TRANSPORTES COLETIVOS  
PROJETO EXECUTIVO DE ENGENHARIA  
IMPLANTAÇÃO DO CORREDOR NORTE-SUL - BRT-NS

## PROJETO DE DESAPROPRIAÇÃO

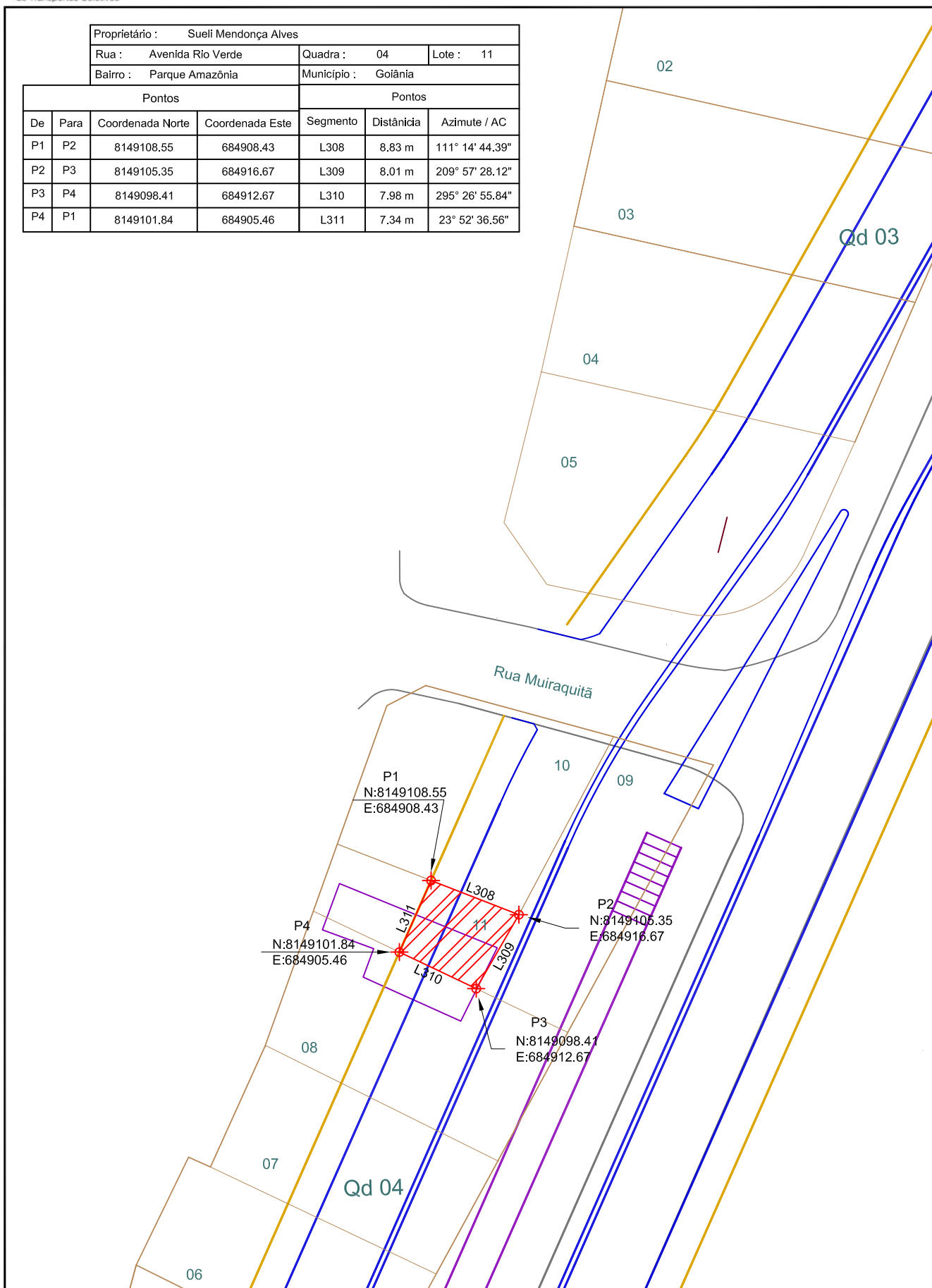
CADASTRO DE DESAPROPRIAÇÃO : RT/DS/01/71/A

ESCALA:  
1:500

ÁREA A DESAPROPRIAR:  
173,20 m²

ITEM Nº: 036

Proprietário : Sueli Mendonça Alves						
Rua : Avenida Rio Verde				Quadra : 04	Lote : 11	
Bairro : Parque Amazônia				Município : Goiânia		
Pontos				Pontos		
De	Para	Coordenada Norte	Coordenada Este	Segmento	Distância	Azimute / AC
P1	P2	8149108.55	684908.43	L308	8.83 m	111° 14' 44.39"
P2	P3	8149105.35	684916.67	L309	8.01 m	209° 57' 28.12"
P3	P4	8149098.41	684912.67	L310	7.98 m	295° 26' 55.84"
P4	P1	8149101.84	684905.46	L311	7.34 m	23° 52' 36.56"



COMPANHIA METROPOLITANA DE TRANSPORTES COLETIVOS  
PROJETO EXECUTIVO DE ENGENHARIA  
IMPLANTAÇÃO DO CORREDOR NORTE-SUL - BRT-NS

## PROJETO DE DESAPROPRIAÇÃO

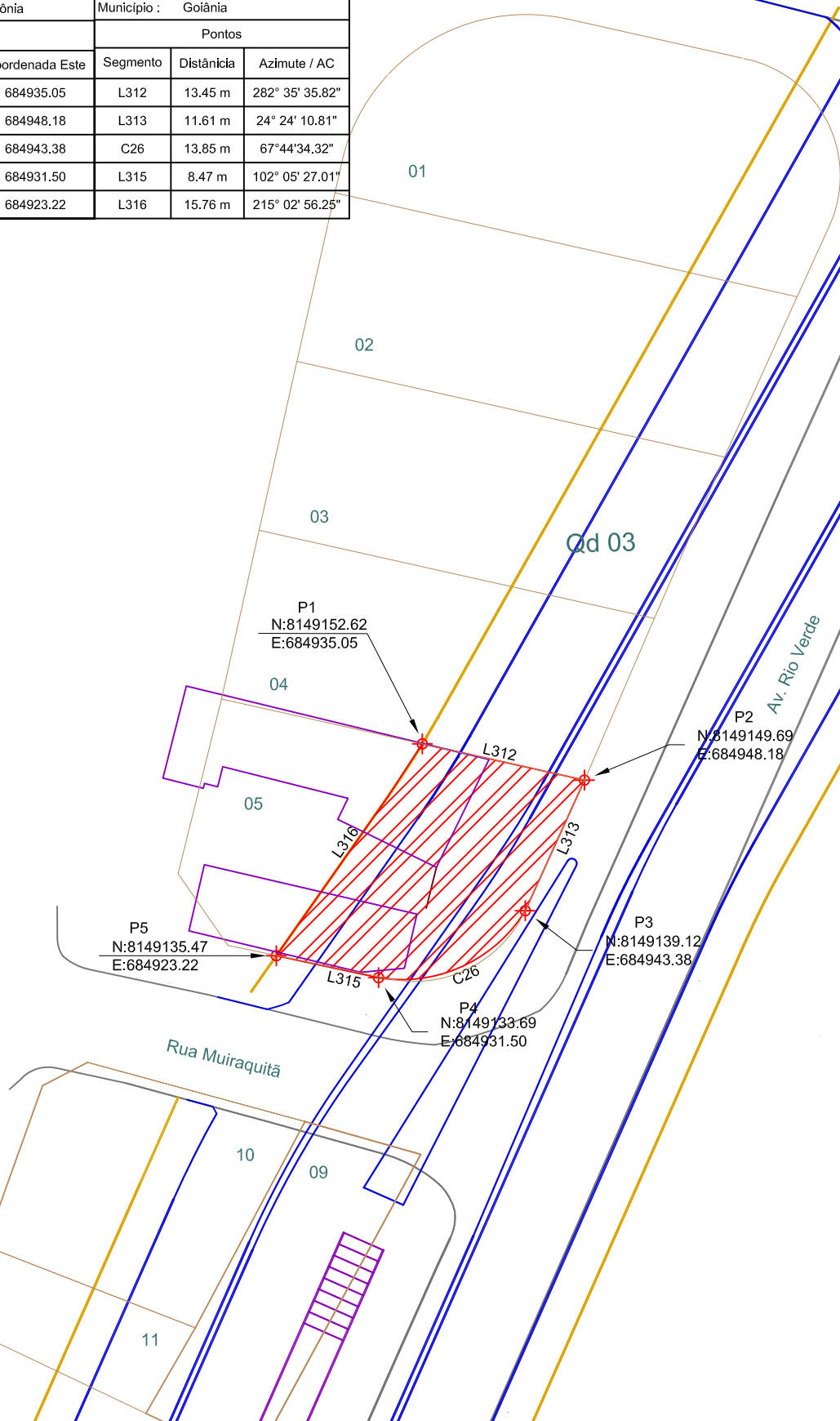
CADASTRO DE DESAPROPRIAÇÃO : RT/DS/01/73/A

ESCALA:  
1:500

ÁREA A DESAPROPRIAR:  
64,25 m²

ITEM Nº: 037

Proprietário : Antônio Alberto Enes Carvalho						
Rua : Avenida Rio Verde				Quadra : 03		Lote : 05
Bairro : Parque Amazônia				Município : Goiânia		
Pontos				Pontos		
De	Para	Coordenada Norte	Coordenada Este	Segmento	Distância	Azimute / AC
P1	P2	8149152.62	684935.05	L312	13.45 m	282° 35' 35.82"
P2	P3	8149149.69	684948.18	L313	11.61 m	24° 24' 10.81"
P3	P4	8149139.12	684943.38	C26	13.85 m	67° 44' 34.32"
P4	P5	8149133.69	684931.50	L315	8.47 m	102° 05' 27.01"
P5	P1	8149135.47	684923.22	L316	15.76 m	215° 02' 56.25"



COMPANHIA METROPOLITANA DE TRANSPORTES COLETIVOS  
PROJETO EXECUTIVO DE ENGENHARIA  
IMPLANTAÇÃO DO CORREDOR NORTE-SUL - BRT-NS

## PROJETO DE DESAPROPRIAÇÃO

CADASTRO DE DESAPROPRIAÇÃO : RT/DS/01/75/A

ESCALA:  
1:500

ÁREA A DESAPROPRIAR:  
277,06 m<sup>2</sup>

ITEM Nº: 038



Proprietário : GPG Empreendimentos e Participações LTDA.

Rua : Avenida Rio Verde

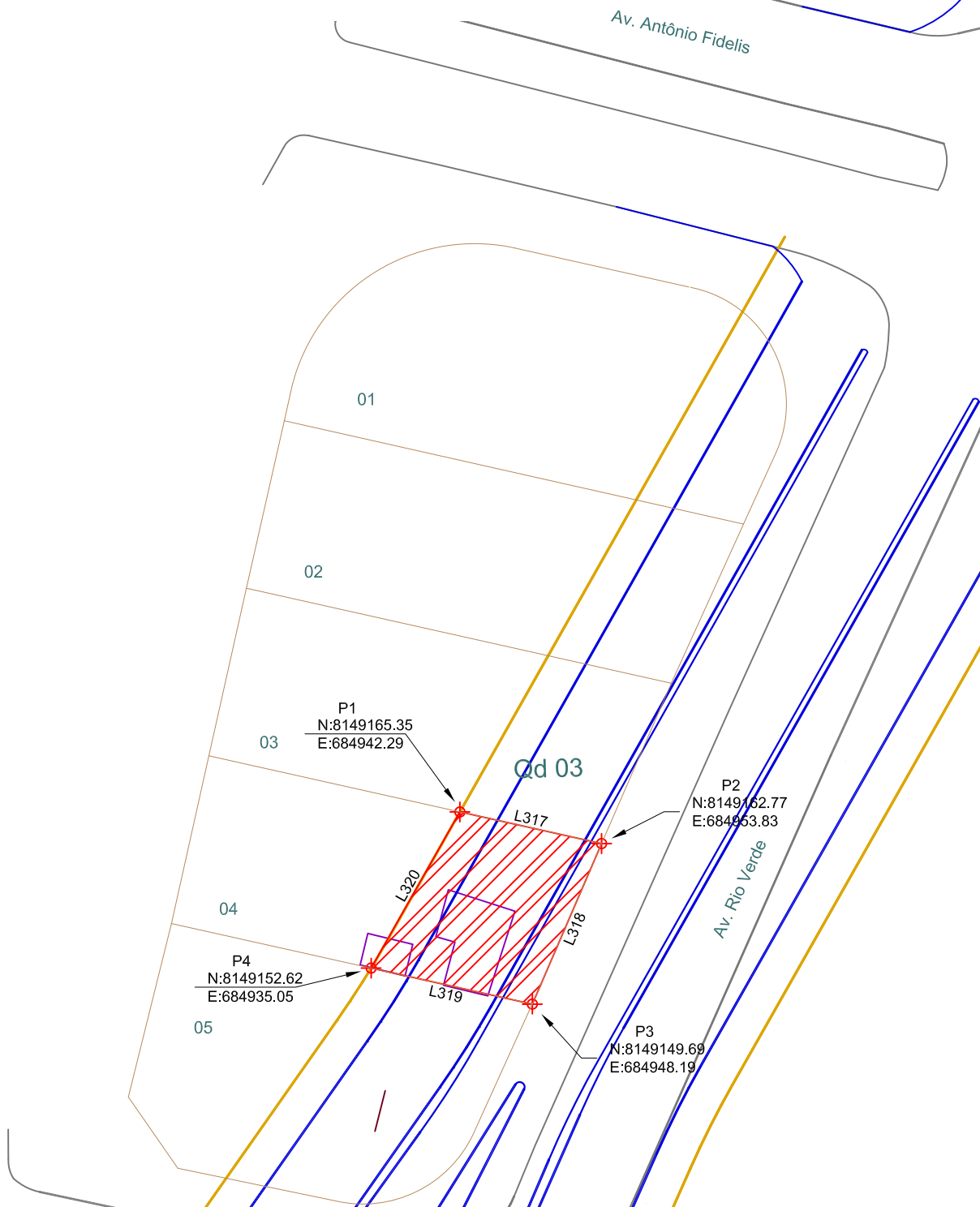
Quadra : 03

Lote : 04

Bairro : Parque Amazônia

Município : Goiânia

Pontos				Pontos		
De	Para	Coordenada Norte	Coordenada Este	Segmento	Distância	Azímute / AC
P1	P2	8149165.35	684942.29	L317	11.83 m	282° 35' 26.80"
P2	P3	8149162.77	684953.83	L318	14.25 m	23° 20' 00.26"
P3	P4	8149149.69	684948.19	L319	13.46 m	102° 35' 33.66"
P4	P1	8149152.62	684935.05	L320	14.64 m	209° 36' 53.42"



COMPANHIA METROPOLITANA DE TRANSPORTES COLETIVOS  
PROJETO EXECUTIVO DE ENGENHARIA  
IMPLANTAÇÃO DO CORREDOR NORTE-SUL - BRT-NS

## PROJETO DE DESAPROPRIAÇÃO

CADASTRO DE DESAPROPRIAÇÃO : RT/DS/01/77/A

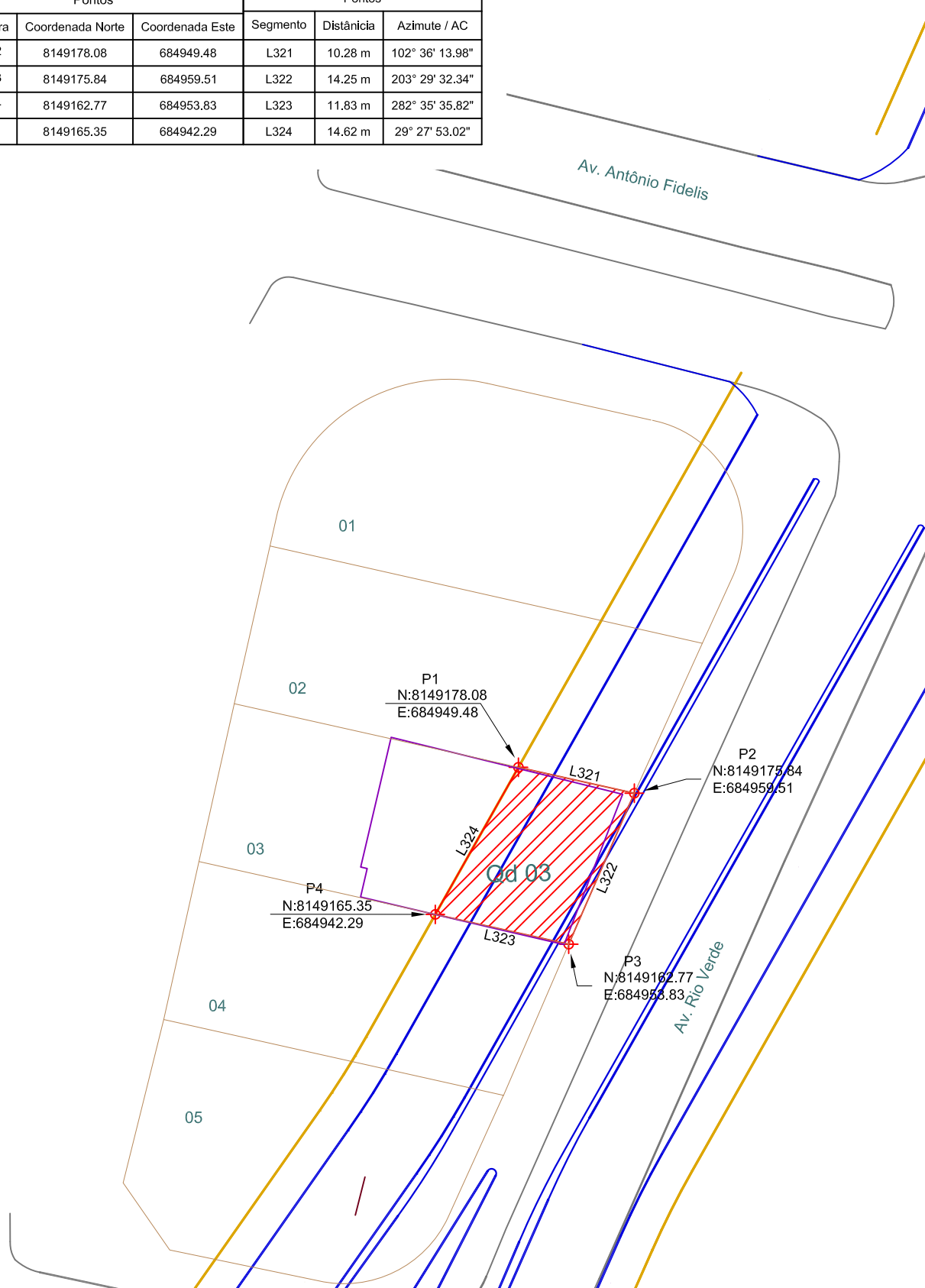
ESCALA:  
1:500

ÁREA A DESAPROPRIAR:  
177,04 m<sup>2</sup>

ITEM Nº: 039

Proprietário : Geraldo Felipe de Souza		
Rua : Avenida Rio Verde	Quadra : 03	Lote : 03
Bairro : Parque Amazônia	Município : Goiânia	

Pontos				Pontos		
De	Para	Coordenada Norte	Coordenada Este	Segmento	Distância	Azimute / AC
P1	P2	8149178.08	684949.48	L321	10.28 m	102° 36' 13.98"
P2	P3	8149175.84	684959.51	L322	14.25 m	203° 29' 32.34"
P3	P4	8149162.77	684953.83	L323	11.83 m	282° 35' 35.82"
P4	P1	8149165.35	684942.29	L324	14.62 m	29° 27' 53.02"



COMPANHIA METROPOLITANA DE TRANSPORTES COLETIVOS  
PROJETO EXECUTIVO DE ENGENHARIA  
IMPLANTAÇÃO DO CORREDOR NORTE-SUL - BRT-NS

## PROJETO DE DESAPROPRIAÇÃO

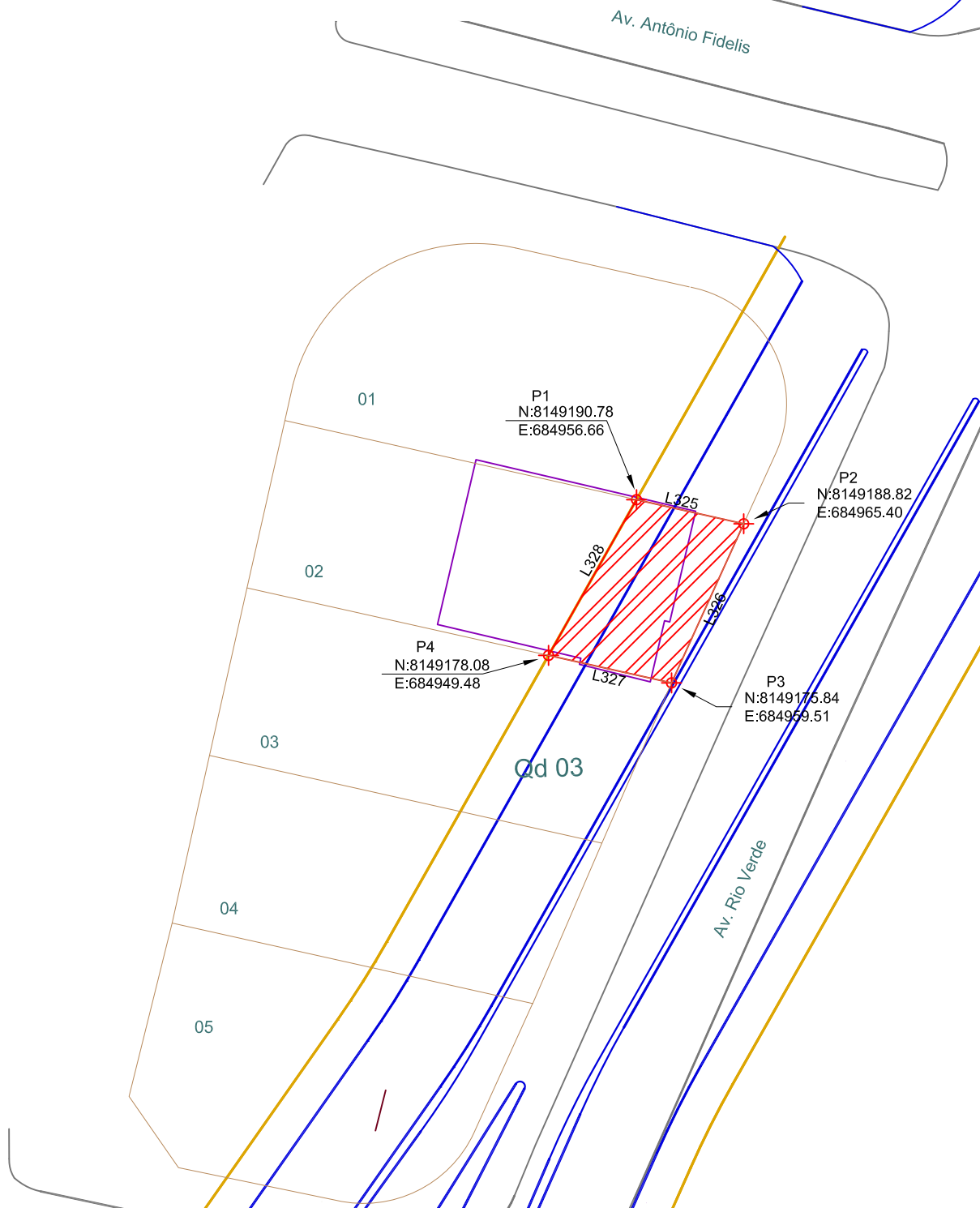
CADASTRO DE DESAPROPRIAÇÃO : RT/DS/01/79/A

ESCALA:  
1:500

ÁREA A DESAPROPRIAR:  
154,72 m²

ITEM Nº: 040

Proprietário : Solução Participações LTDA						
Rua : Rua Jaurari				Quadra : 03		Lote : 02
Bairro : Parque Amazônia				Município : Goiânia		
Pontos				Pontos		
De	Para	Coordenada Norte	Coordenada Este	Segmento	Distância	Azimute / AC
P1	P2	8149190.78	684956.66	L325	8.97 m	282° 40' 52.21"
P2	P3	8149188.82	684965.40	L326	14.25 m	24° 25' 05.55"
P3	P4	8149175.84	684959.51	L327	10.28 m	102° 36' 13.98"
P4	P1	8149178.08	684949.48	L328	14.59 m	209° 27' 53.02"



COMPANHIA METROPOLITANA DE TRANSPORTES COLETIVOS  
PROJETO EXECUTIVO DE ENGENHARIA  
IMPLANTAÇÃO DO CORREDOR NORTE-SUL - BRT-NS

## PROJETO DE DESAPROPRIAÇÃO

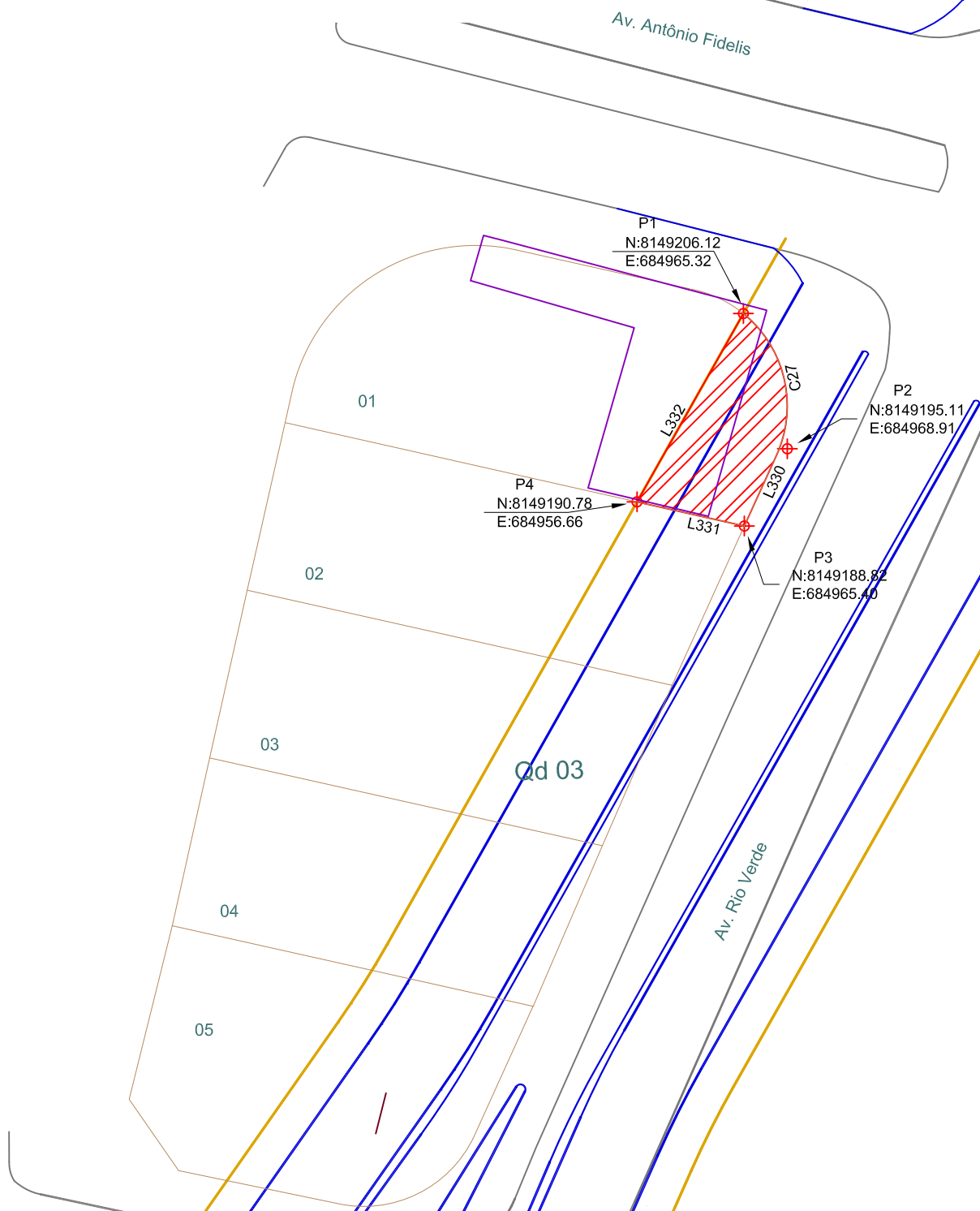
CADASTRO DE DESAPROPRIAÇÃO : RT/DS/01/81/A

ESCALA:  
1:500

ÁREA A DESAPROPRIAR:  
134,31 m<sup>2</sup>

ITEM Nº: 041

Proprietário : Elenice Rodrigues do Rego Veloso						
Rua : Avenida Antônio Fidélis				Quadra : 03	Lote : 01	
Bairro : Parque Amazônia				Município : Goiânia		
Pontos				Pontos		
De	Para	Coordenada Norte	Coordenada Este	Segmento	Distância	Azimute / AC
P1	P2	8149206.12	684965.32	C27	12.86 m	76°00'34.87"
P2	P3	8149195.11	684968.91	L330	6.23 m	24° 25' 05.55"
P3	P4	8149188.82	684965.40	L331	8.97 m	102° 40' 52.21"
P4	P1	8149190.78	684956.66	L332	17.62 m	209° 27' 53.02"



COMPANHIA METROPOLITANA DE TRANSPORTES COLETIVOS  
PROJETO EXECUTIVO DE ENGENHARIA  
IMPLANTAÇÃO DO CORREDOR NORTE-SUL - BRT-NS

## PROJETO DE DESAPROPRIAÇÃO

CADASTRO DE DESAPROPRIAÇÃO : RT/DS/01/83/A

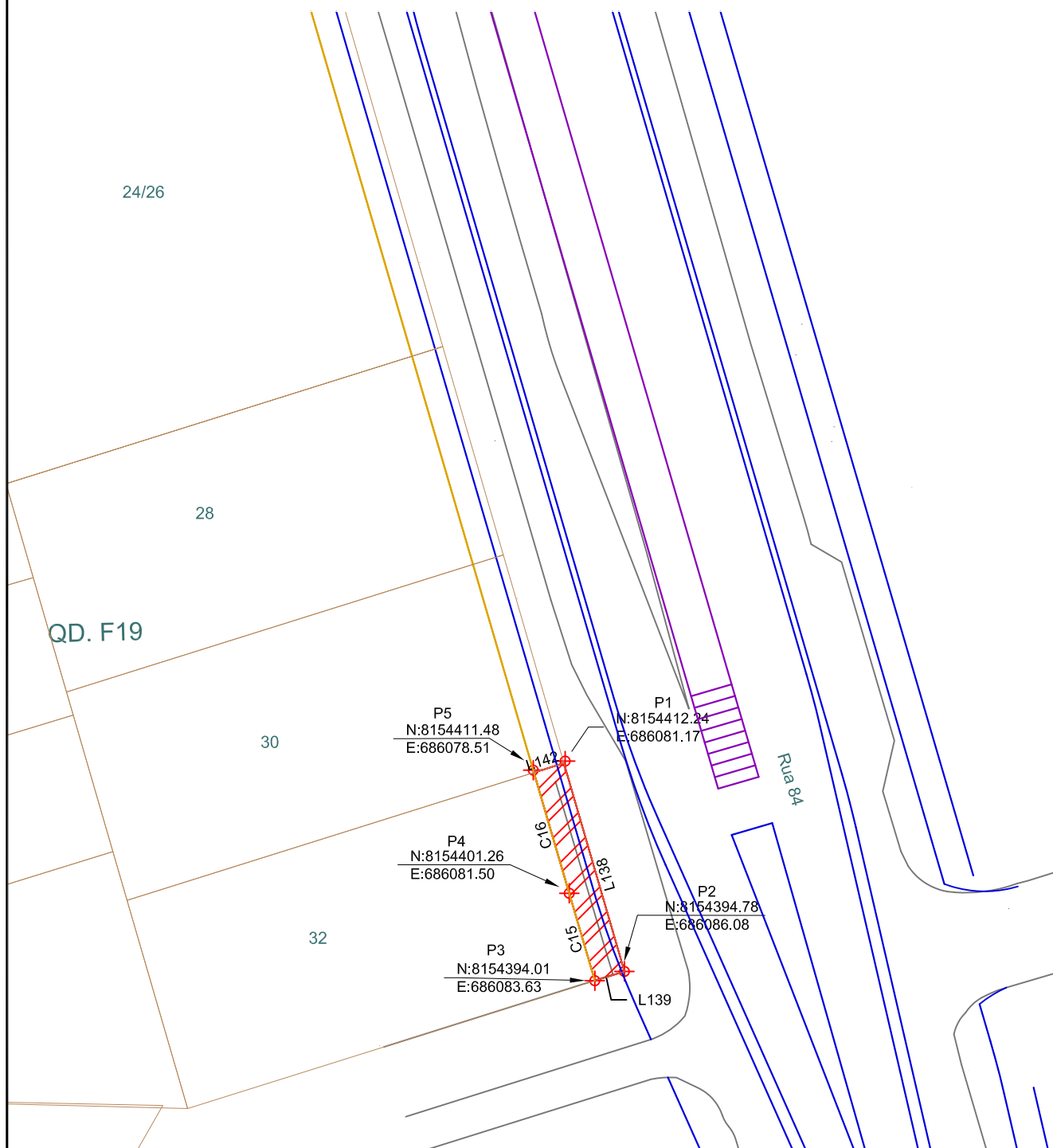
ESCALA:  
1:500

ÁREA A DESAPROPRIAR:  
114,87 m²

ITEM Nº: 042



Proprietário : Nelson Bose						
Rua : Rua 84				Quadra : F 19		Lote : 32
Baairro : Setor Sul				Município : Goiânia		
Pontos				Pontos		
De	Para	Coordenada Norte	Coordenada Este	Segmento	Distância	Azimute / AC
P1	P2	8154412.24	686081.17	L138	18.00 m	163° 47' 27.92"
P2	P3	8154394.78	686086.08	L139	2.57 m	252° 34' 23.30"
P3	P4	8154394.01	686083.63	C15	7.56 m	0°01'33.90"
P4	P5	8154401.26	686081.50	C16	10.44 m	0°26'01.41"
P5	P1	8154411.48	686078.51	L142	2.60 m	72° 34' 23.30"



COMPANHIA METROPOLITANA DE TRANSPORTES COLETIVOS  
PROJETO EXECUTIVO DE ENGENHARIA  
IMPLANTAÇÃO DO CORREDOR NORTE-SUL - BRT-NS

## PROJETO DE DESAPROPRIAÇÃO

CADASTRO DE DESAPROPRIAÇÃO : RT/DS/02/85/A

ESCALA:  
1:500

ÁREA A DESAPROPRIAR:  
46,62 m<sup>2</sup>

ITEM Nº: 043

Proprietário : M J Participações e Investimentos LTDA

Rua : Rua 84

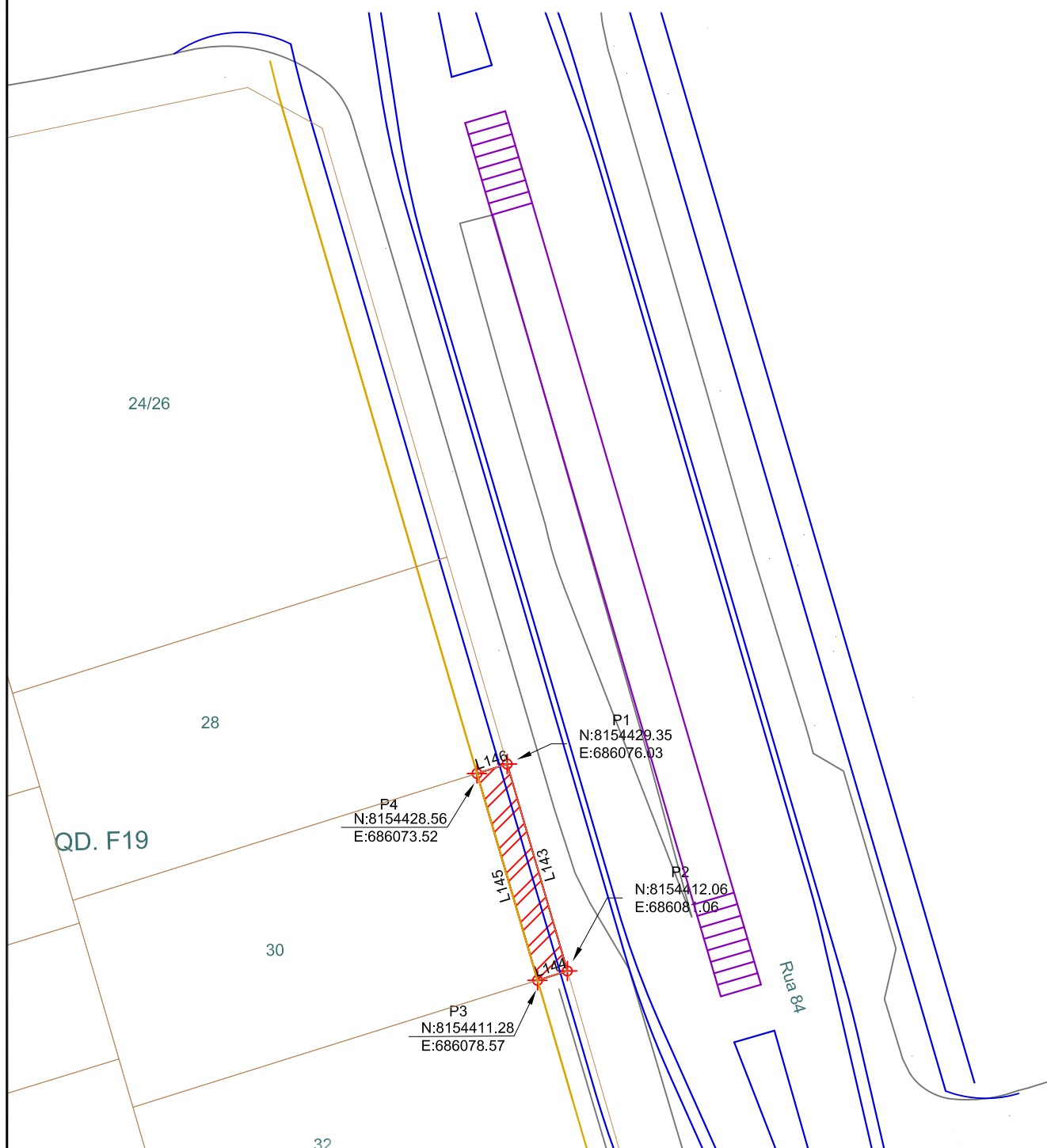
Quadra : F 19

Lote : 30

Bairro : Setor Sul

Município : Goiânia

Pontos				Pontos		
De	Para	Coordenada Norte	Coordenada Este	Segmento	Distância	Azimute / AC
P1	P2	8154429.35	686076.03	L143	18.00 m	163° 47' 27.92"
P2	P3	8154412.06	686081.06	L144	2.60 m	252° 34' 23.25"
P3	P4	8154411.28	686078.57	L145	18.00 m	343° 41' 16.27"
P4	P1	8154428.56	686073.52	L146	2.64 m	72° 34' 23.82"



COMPANHIA METROPOLITANA DE TRANSPORTES COLETIVOS  
PROJETO EXECUTIVO DE ENGENHARIA  
IMPLANTAÇÃO DO CORREDOR NORTE-SUL - BRT-NS

## PROJETO DE DESAPROPRIAÇÃO

CADASTRO DE DESAPROPRIAÇÃO : RT/DS/02/87/A

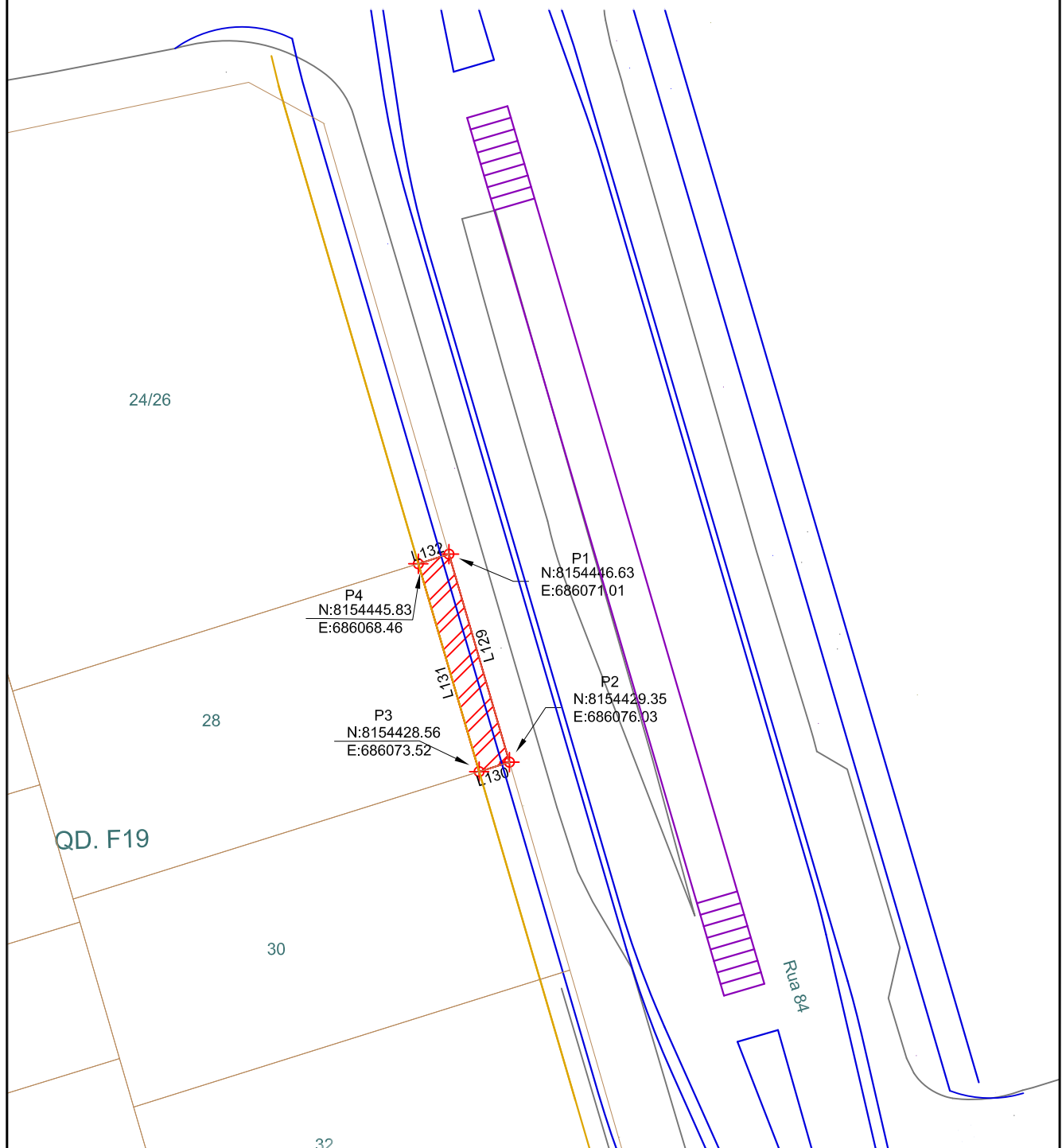
ESCALA:  
1:500

ÁREA A DESAPROPRIAR:  
47,14 m²

ITEM Nº: 044

Proprietário : Santos Sampaio e Empreendimentos Imobiliários e Agropecuário LTDA		
Rua :	Rua 84	Quadra : F 19
Lote :	28	
Bairro :	Setor Sul	Município : Goiânia

Pontos				Pontos		
De	Para	Coordenada Norte	Coordenada Este	Segmento	Distância	Azimute / AC
P1	P2	8154446.63	686071.01	L129	18.00 m	163° 47' 27.92"
P2	P3	8154429.35	686076.03	L130	2.64 m	252° 34' 10.24"
P3	P4	8154428.56	686073.52	L131	18.00 m	343° 41' 16.26"
P4	P1	8154445.83	686068.46	L132	2.67 m	72° 34' 23.30"



COMPANHIA METROPOLITANA DE TRANSPORTES COLETIVOS  
PROJETO EXECUTIVO DE ENGENHARIA  
IMPLANTAÇÃO DO CORREDOR NORTE-SUL - BRT-NS

## PROJETO DE DESAPROPRIAÇÃO

CADASTRO DE DESAPROPRIAÇÃO : RT/DS/02/89/A

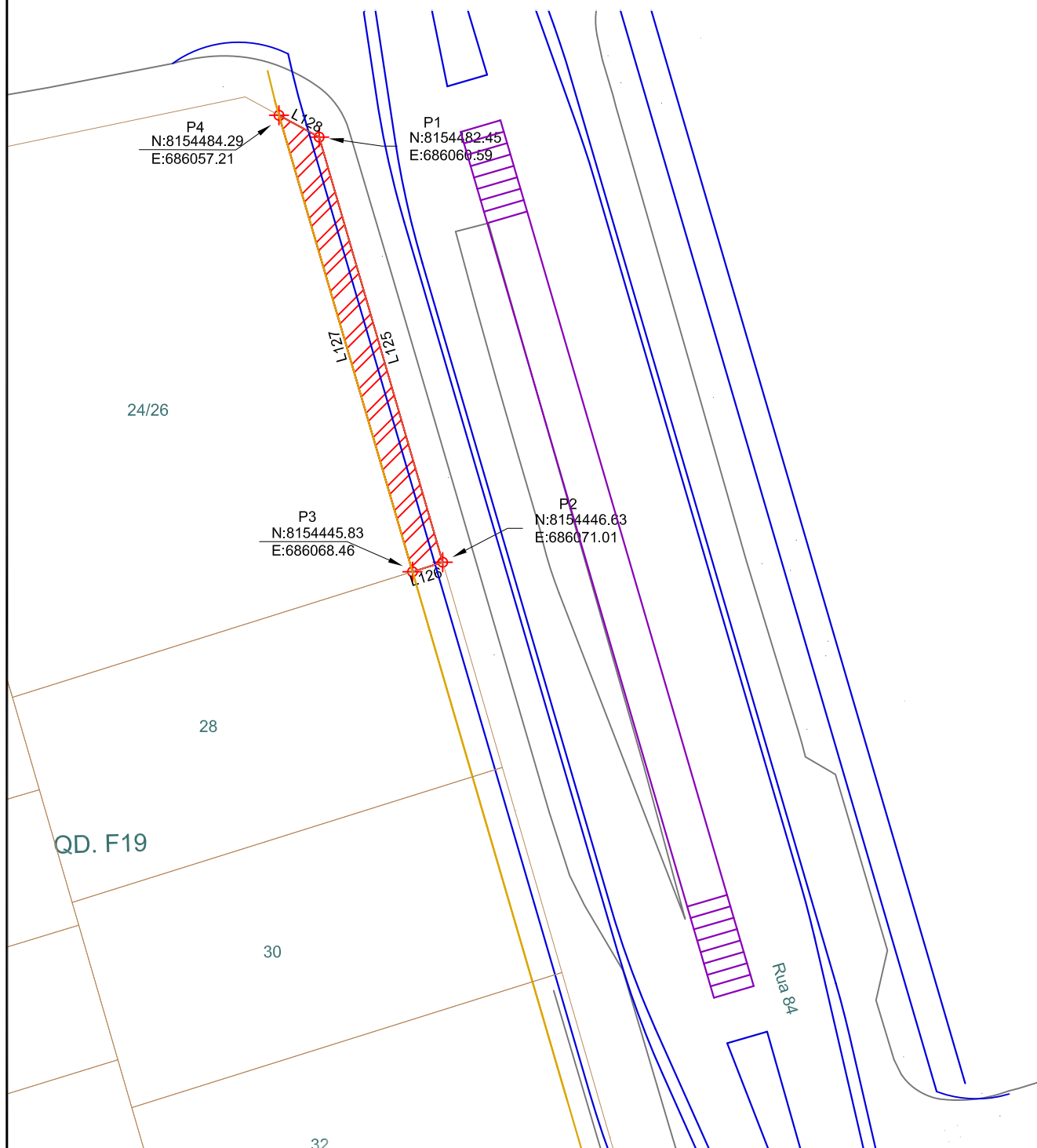
ESCALA:  
1:500

ÁREA A DESAPROPRIAR:  
47,72 m<sup>2</sup>

ITEM Nº: 045

Proprietário : Walter Hugo Frota		
Rua :	Rua 84	Quadra : F 19
Bairro :	Setor Sul	Município : Goiânia
		Lote : 1/24/26/93 /95/97

Pontos				Pontos		
De	Para	Coordenada Norte	Coordenada Este	Segmento	Distância	Azimute / AC
P1	P2	8154482.45	686060.59	L125	37.30 m	343° 47' 27.92"
P2	P3	8154446.63	686071.01	L126	2.67 m	72° 34' 23.30"
P3	P4	8154445.83	686068.46	L127	40.07 m	163° 41' 16.26"
P4	P1	8154484.29	686057.21	L128	3.86 m	298° 31' 21.47"



COMPANHIA METROPOLITANA DE TRANSPORTES COLETIVOS  
PROJETO EXECUTIVO DE ENGENHARIA  
IMPLANTAÇÃO DO CORREDOR NORTE-SUL - BRT-NS

## PROJETO DE DESAPROPRIAÇÃO

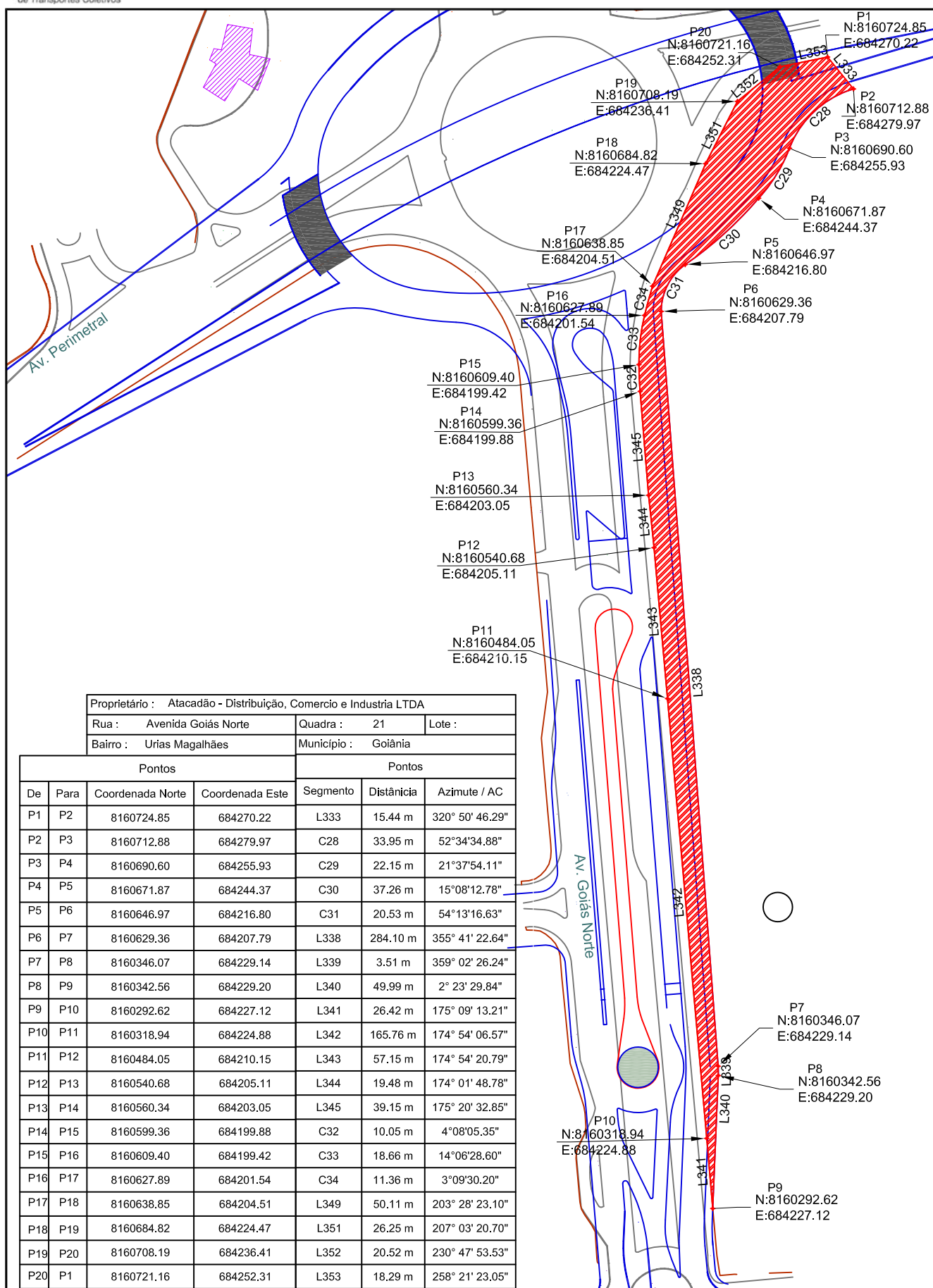
CADASTRO DE DESAPROPRIAÇÃO : RT/DS/02/91/A

ESCALA:  
1:500

ÁREA A DESAPROPRIAR:  
104,54 m²

ITEM Nº: 046





COMPANHIA METROPOLITANA DE TRANSPORTES COLETIVOS  
PROJETO EXECUTIVO DE ENGENHARIA  
IMPLANTAÇÃO DO CORREDOR NORTE-SUL - BRT-NS

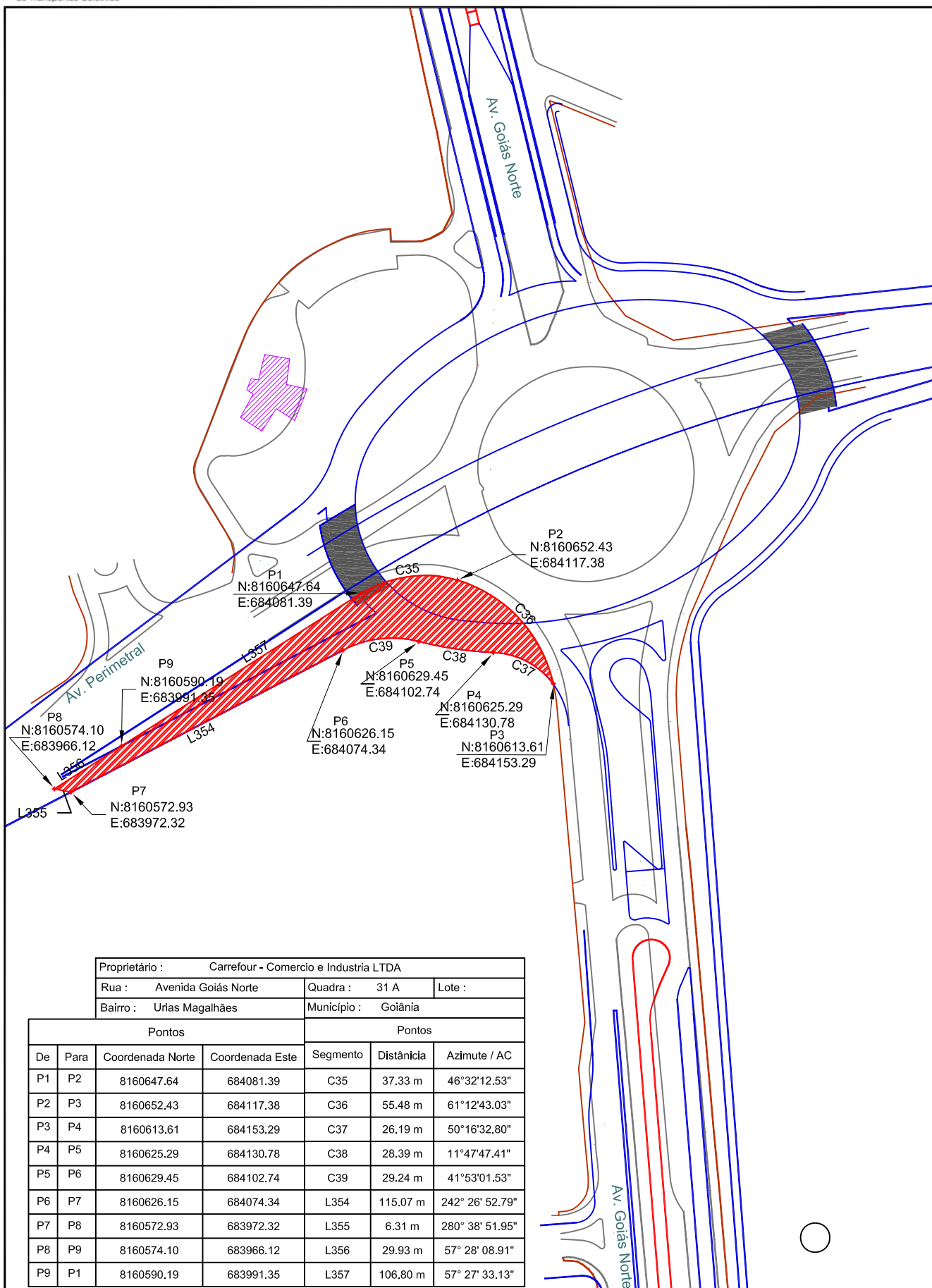
## PROJETO DE DESAPROPRIAÇÃO

CADASTRO DE DESAPROPRIAÇÃO : RT/DS/02/93/A

ESCALA:  
1:2000

ÁREA A DESAPROPRIAR:  
4644,12 m<sup>2</sup>

ITEM Nº: 047



Proprietário :	Carrefour - Comercio e Indústria LTDA		
Rua :	Avenida Goiás Norte	Quadra :	31 A
Bairro :	Uírias Magalhães	Município :	Goiânia

Pontos				Pontos		
De	Para	Coordenada Norte	Coordenada Este	Segmento	Distância	Azimute / AC
P1	P2	8160647.64	684081.39	C35	37.33 m	46°32'12.53"
P2	P3	8160652.43	684117.38	C36	55.48 m	61°12'43.03"
P3	P4	8160613.61	684153.29	C37	26.19 m	50°16'32.80"
P4	P5	8160625.29	684130.78	C38	28.39 m	11°47'47.41"
P5	P6	8160629.45	684102.74	C39	29.24 m	41°53'01.53"
P6	P7	8160626.15	684074.34	L354	115.07 m	242° 26' 52.79"
P7	P8	8160572.93	683972.32	L355	6.31 m	280° 38' 51.95"
P8	P9	8160574.10	683966.12	L356	29.93 m	57° 28' 08.91"
P9	P1	8160590.19	683991.35	L357	106.80 m	57° 27' 33.13"

COMPANHIA METROPOLITANA DE TRANSPORTES COLETIVOS  
PROJETO EXECUTIVO DE ENGENHARIA  
IMPLANTAÇÃO DO CORREDOR NORTE-SUL - BRT-NS

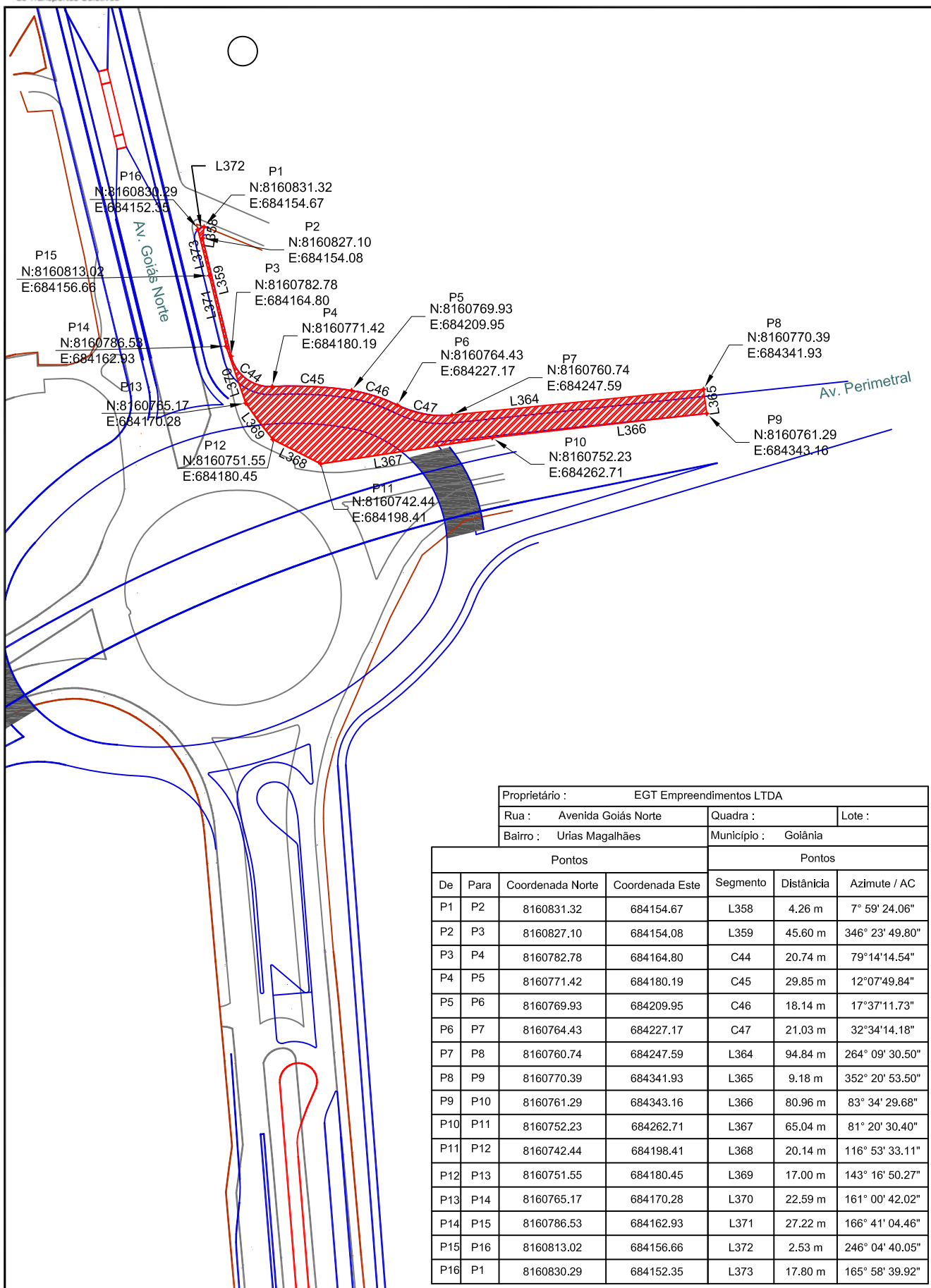
## PROJETO DE DESAPROPRIAÇÃO

CADASTRO DE DESAPROPRIAÇÃO : RT/DS/02/95/A

ESCALA:  
1:2000

ÁREA A DESAPROPRIAR:  
2720,26 m<sup>2</sup>

ITEM Nº: 048



Proprietário : EGT Empreendimentos LTDA		
Rua : Avenida Goiás Norte	Quadra :	Lote :
Bairro : Urías Magalhães	Município : Goiânia	

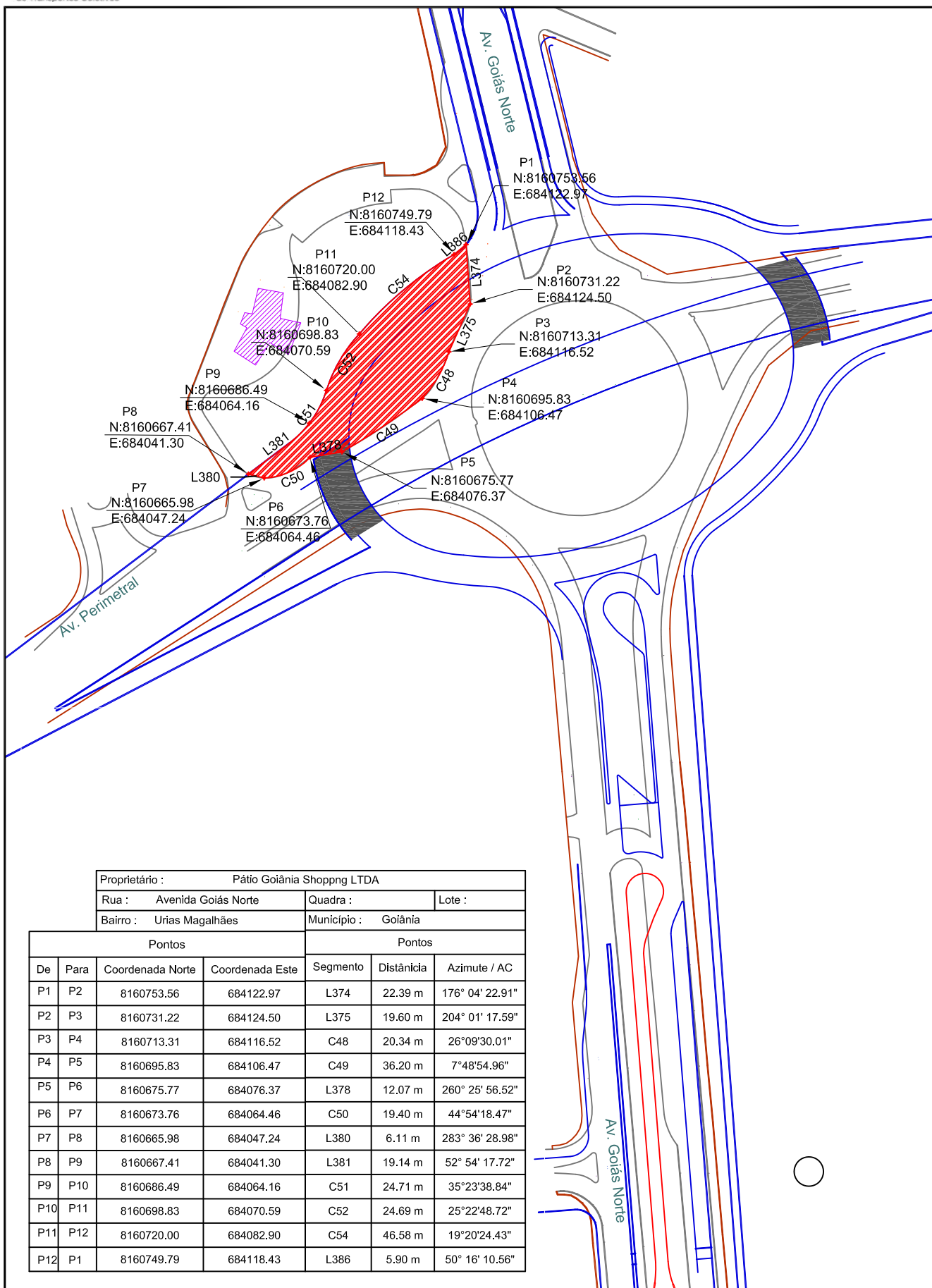
Pontos				Pontos		
De	Para	Coordenada Norte	Coordenada Este	Segmento	Distância	Azimute / AC
P1	P2	8160831.32	684154.67	L358	4.26 m	7° 59' 24.06"
P2	P3	8160827.10	684154.08	L359	45.60 m	346° 23' 49.80"
P3	P4	8160782.78	684164.80	C44	20.74 m	79° 14' 14.54"
P4	P5	8160771.42	684180.19	C45	29.85 m	12° 07' 49.84"
P5	P6	8160769.93	684209.95	C46	18.14 m	17° 37' 11.73"
P6	P7	8160764.43	684227.17	C47	21.03 m	32° 34' 14.18"
P7	P8	8160760.74	684247.59	L364	94.84 m	264° 09' 30.50"
P8	P9	8160770.39	684341.93	L365	9.18 m	352° 20' 53.50"
P9	P10	8160761.29	684343.16	L366	80.96 m	83° 34' 29.68"
P10	P11	8160752.23	684262.71	L367	65.04 m	81° 20' 30.40"
P11	P12	8160742.44	684198.41	L368	20.14 m	116° 53' 33.11"
P12	P13	8160751.55	684180.45	L369	17.00 m	143° 16' 50.27"
P13	P14	8160765.17	684170.28	L370	22.59 m	161° 00' 42.02"
P14	P15	8160786.53	684162.93	L371	27.22 m	166° 41' 04.46"
P15	P16	8160813.02	684156.66	L372	2.53 m	246° 04' 40.05"
P16	P1	8160830.29	684152.35	L373	17.80 m	165° 58' 39.92"

COMPANHIA METROPOLITANA DE TRANSPORTES COLETIVOS  
PROJETO EXECUTIVO DE ENGENHARIA  
IMPLANTAÇÃO DO CORREDOR NORTE-SUL - BRT-NS

## PROJETO DE DESAPROPRIAÇÃO

CADASTRO DE DESAPROPRIAÇÃO : RT/DS/03/97/A

ESCALA:	ÁREA A DESAPROPRIAR:	ITEM Nº:
1:2000	2546,84 m²	049



Proprietário :	Pátio Goiânia Shopping LTDA		
Rua :	Avenida Goiás Norte	Quadra :	Lote :
Bairro :	Urias Magalhães	Município :	Goiânia

Pontos				Pontos		
De	Para	Coordenada Norte	Coordenada Este	Segmento	Distância	Azimute / AC
P1	P2	8160753.56	684122.97	L374	22.39 m	176° 04' 22.91"
P2	P3	8160731.22	684124.50	L375	19.60 m	204° 01' 17.59"
P3	P4	8160713.31	684116.52	C48	20.34 m	26° 09' 30.01"
P4	P5	8160695.83	684106.47	C49	36.20 m	7° 48' 54.96"
P5	P6	8160675.77	684076.37	L378	12.07 m	260° 25' 56.52"
P6	P7	8160673.76	684064.46	C50	19.40 m	44° 54' 18.47"
P7	P8	8160665.98	684047.24	L380	6.11 m	283° 36' 28.98"
P8	P9	8160667.41	684041.30	L381	19.14 m	52° 54' 17.72"
P9	P10	8160686.49	684064.16	C51	24.71 m	35° 23' 38.84"
P10	P11	8160698.83	684070.59	C52	24.69 m	25° 22' 48.72"
P11	P12	8160720.00	684082.90	C54	46.58 m	19° 20' 24.43"
P12	P1	8160749.79	684118.43	L386	5.90 m	50° 16' 10.56"

COMPANHIA METROPOLITANA DE TRANSPORTES COLETIVOS  
PROJETO EXECUTIVO DE ENGENHARIA  
IMPLANTAÇÃO DO CORREDOR NORTE-SUL - BRT-NS

## PROJETO DE DESAPROPRIAÇÃO

CADASTRO DE DESAPROPRIAÇÃO : RT/DS/03/99/A

ESCALA:  
1:2000

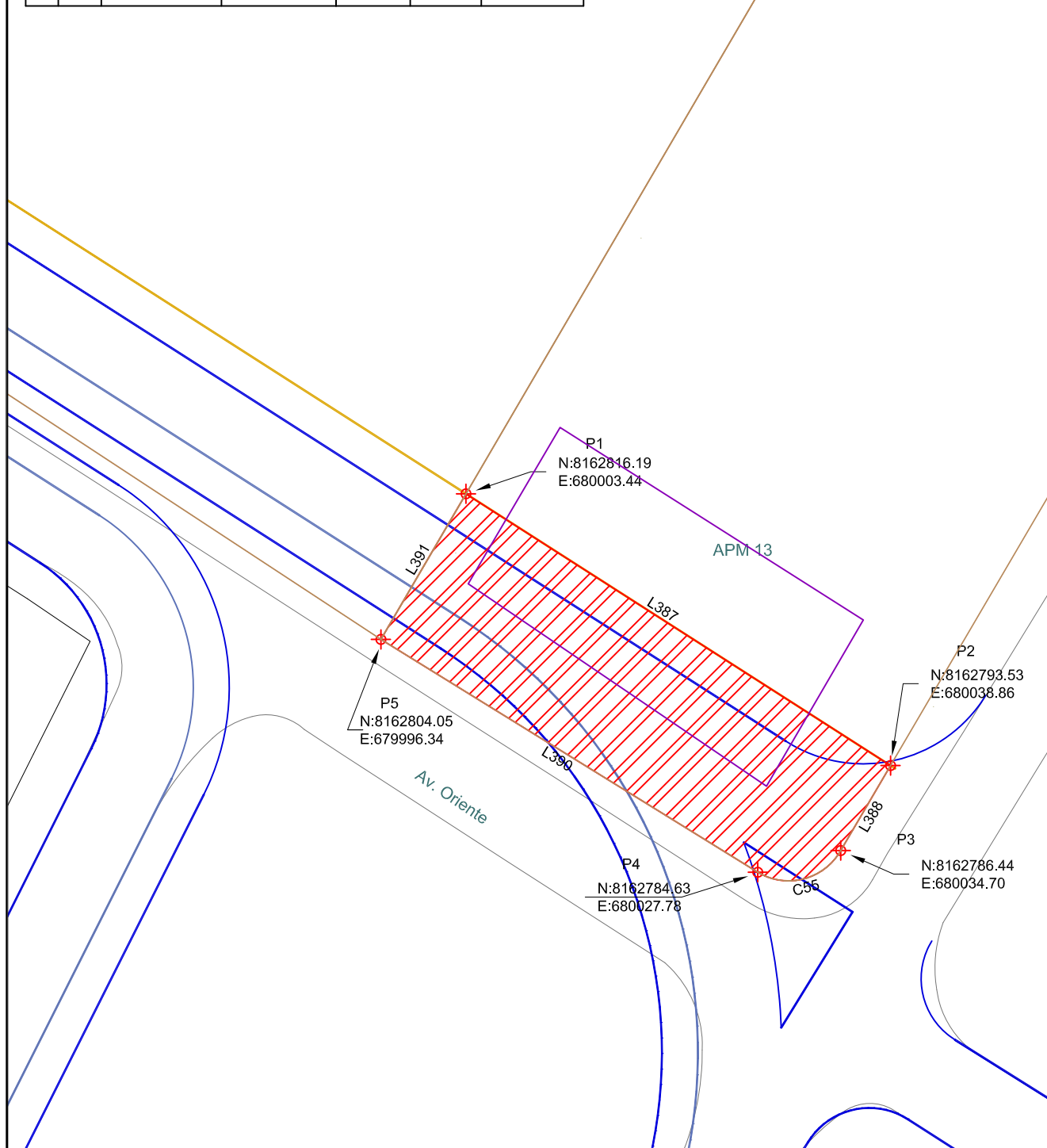
ÁREA A DESAPROPRIAR:  
2417,33 m<sup>2</sup>

ITEM Nº: 050



Proprietário :	Prefeitura Municipal de Goiânia		
Rua :	Avenida Oriente	Quadra :	Área
Bairro :	Recanto do Bosque	Município :	Goiânia

Pontos				Pontos		
De	Para	Coordenada Norte	Coordenada Este	Segmento	Distância	Azimute / AC
P1	P2	8162816.19	680003.44	L387	42.05 m	302° 36' 47.43"
P2	P3	8162793.53	680038.86	L388	8.22 m	30° 23' 00.62"
P3	P4	8162786.44	680034.70	C55	7.97 m	91° 19' 16.12"
P4	P5	8162784.63	680027.78	L390	36.95 m	121° 42' 13.00"
P5	P1	8162804.05	679996.34	L391	14.07 m	210° 18' 35.51"



COMPANHIA METROPOLITANA DE TRANSPORTES COLETIVOS  
PROJETO EXECUTIVO DE ENGENHARIA  
IMPLANTAÇÃO DO CORREDOR NORTE-SUL - BRT-NS

## PROJETO DE DESAPROPRIAÇÃO

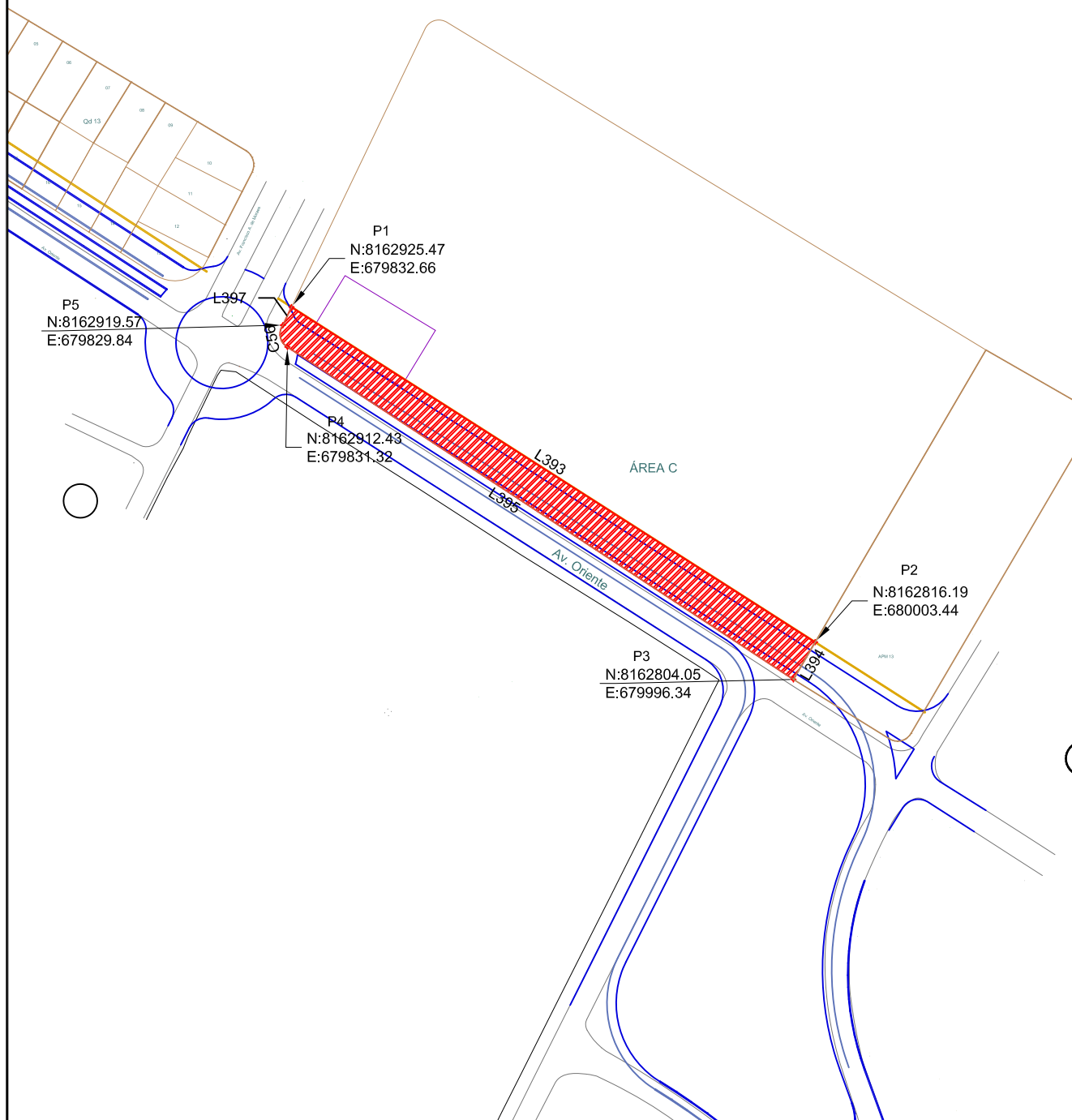
CADASTRO DE DESAPROPRIAÇÃO : RT/DS/03/101/A

ESCALA:  
1:500

ÁREA A DESAPROPRIAR:  
571,14 m²

ITEM Nº: 051

Proprietário : Prefeitura Municipal de Goiânia						
Rua : Avenida Oriente				Quadra :		Lote : Área
Bairro : Recanto do Bosque				Município : Goiânia		
Pontos				Pontos		
De	Para	Coordenada Norte	Coordenada Este	Segmento	Distância	Azimute / AC
P1	P2	8162925.47	679832.66	L393	193.75 m	302° 36' 47.43"
P2	P3	8162816.19	680003.44	L394	14.07 m	30° 18' 35.51"
P3	P4	8162804.05	679996.34	L395	197.43 m	123° 17' 43.05"
P4	P5	8162912.43	679831.32	C56	8.18 m	93°45'38.60"
P5	P1	8162919.57	679829.84	L397	6.54 m	205° 38' 09.27"



COMPANHIA METROPOLITANA DE TRANSPORTES COLETIVOS  
PROJETO EXECUTIVO DE ENGENHARIA  
IMPLANTAÇÃO DO CORREDOR NORTE-SUL - BRT-NS

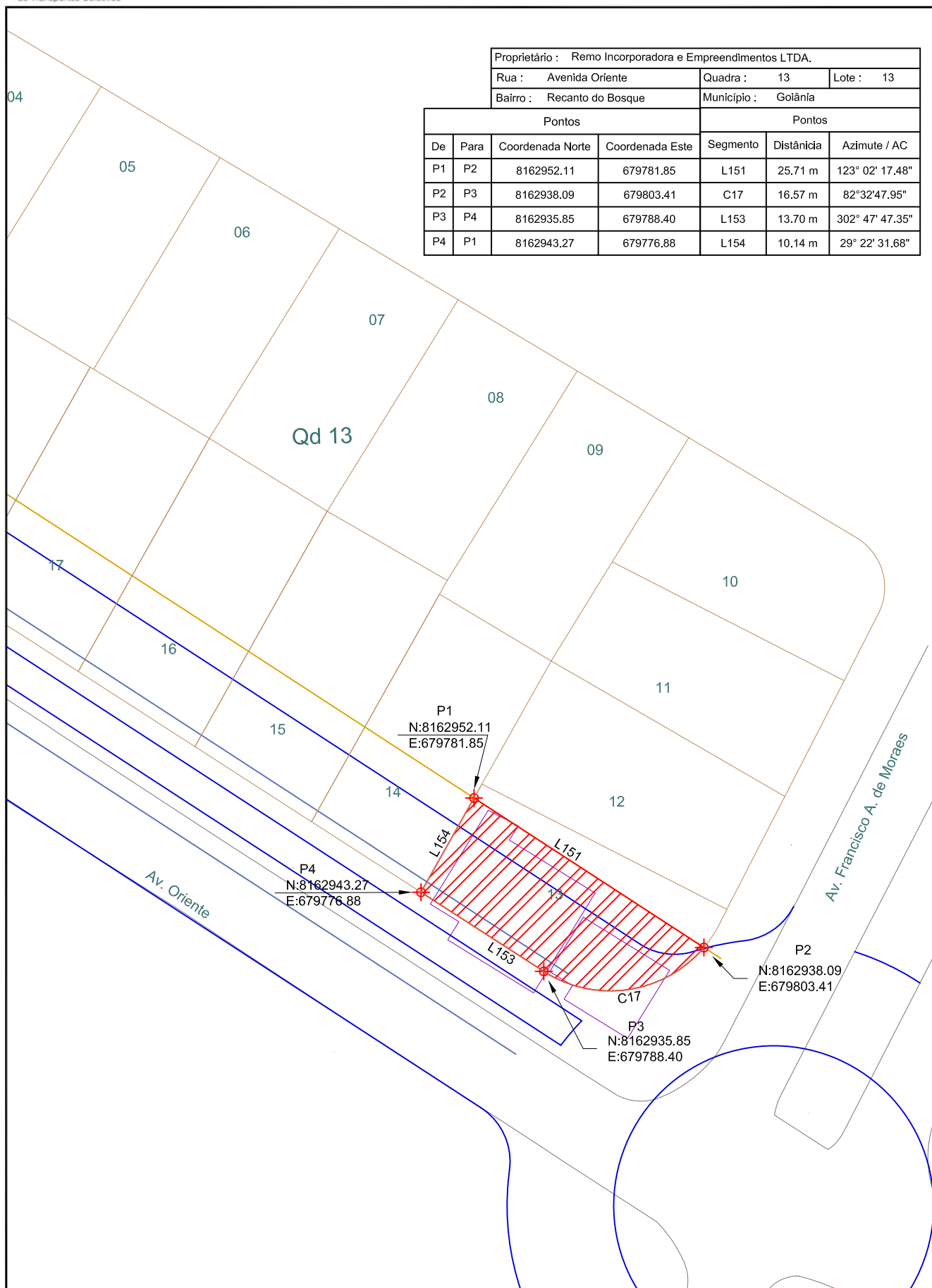
## PROJETO DE DESAPROPRIAÇÃO

CADASTRO DE DESAPROPRIAÇÃO : RT/DS/03/103/A

ESCALA:  
1:2000

ÁREA A DESAPROPRIAR:  
2595,58 m<sup>2</sup>

ITEM Nº: 052



COMPANHIA METROPOLITANA DE TRANSPORTES COLETIVOS  
PROJETO EXECUTIVO DE ENGENHARIA  
IMPLANTAÇÃO DO CORREDOR NORTE-SUL - BRT-NS

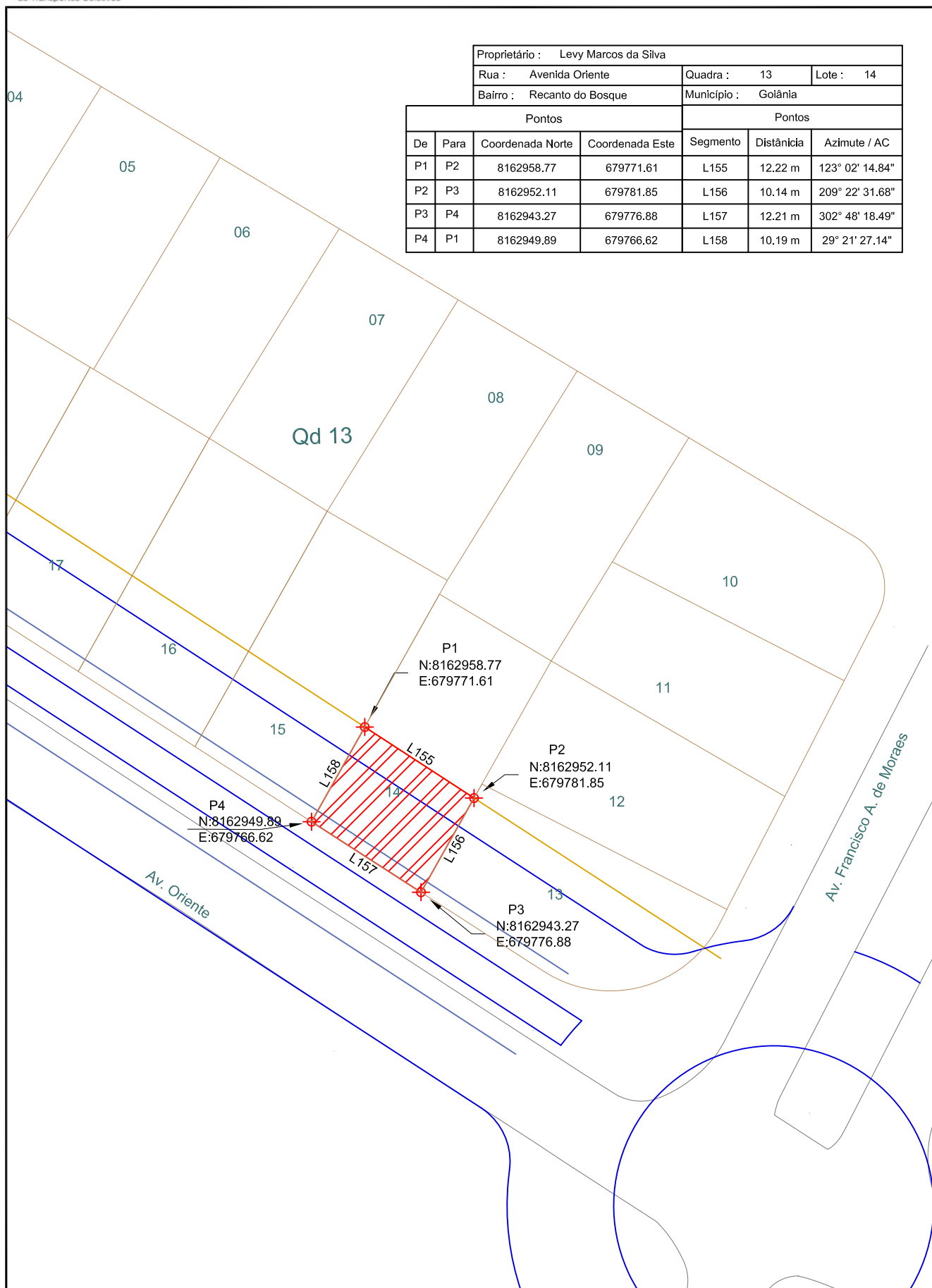
## PROJETO DE DESAPROPRIAÇÃO

CADASTRO DE DESAPROPRIAÇÃO : RT/DS/03/105/A

ESCALA:  
1:500

ÁREA A DESAPROPRIAR:  
228,35 m²

ITEM Nº: 053



COMPANHIA METROPOLITANA DE TRANSPORTES COLETIVOS  
PROJETO EXECUTIVO DE ENGENHARIA  
IMPLANTAÇÃO DO CORREDOR NORTE-SUL - BRT-NS

## PROJETO DE DESAPROPRIAÇÃO

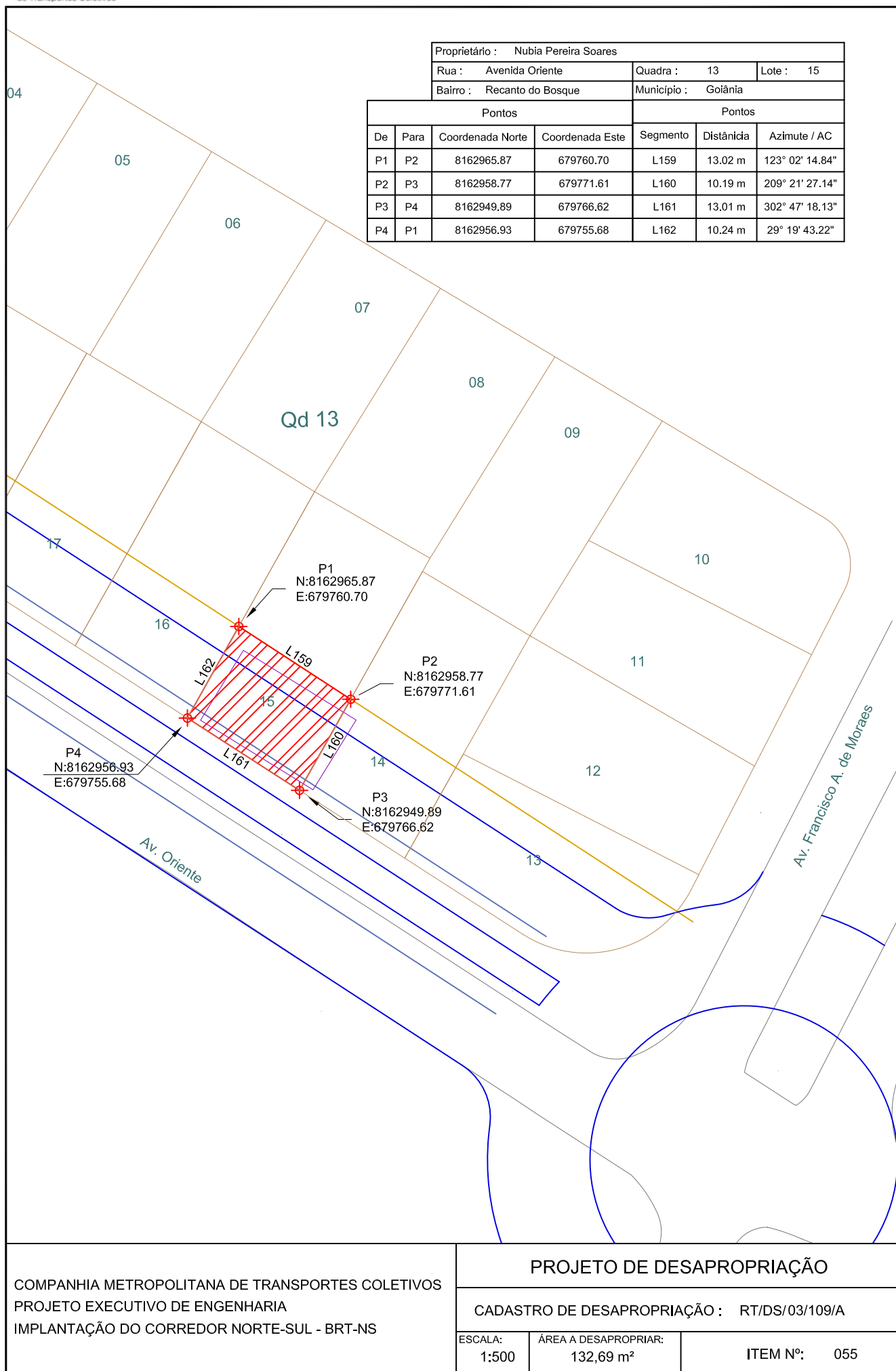
CADASTRO DE DESAPROPRIAÇÃO : RT/DS/03/107/A

ESCALA:  
1:500

ÁREA A DESAPROPRIAR:  
123,87 m²

ITEM Nº: 054





COMPANHIA METROPOLITANA DE TRANSPORTES COLETIVOS  
PROJETO EXECUTIVO DE ENGENHARIA  
IMPLANTAÇÃO DO CORREDOR NORTE-SUL - BRT-NS

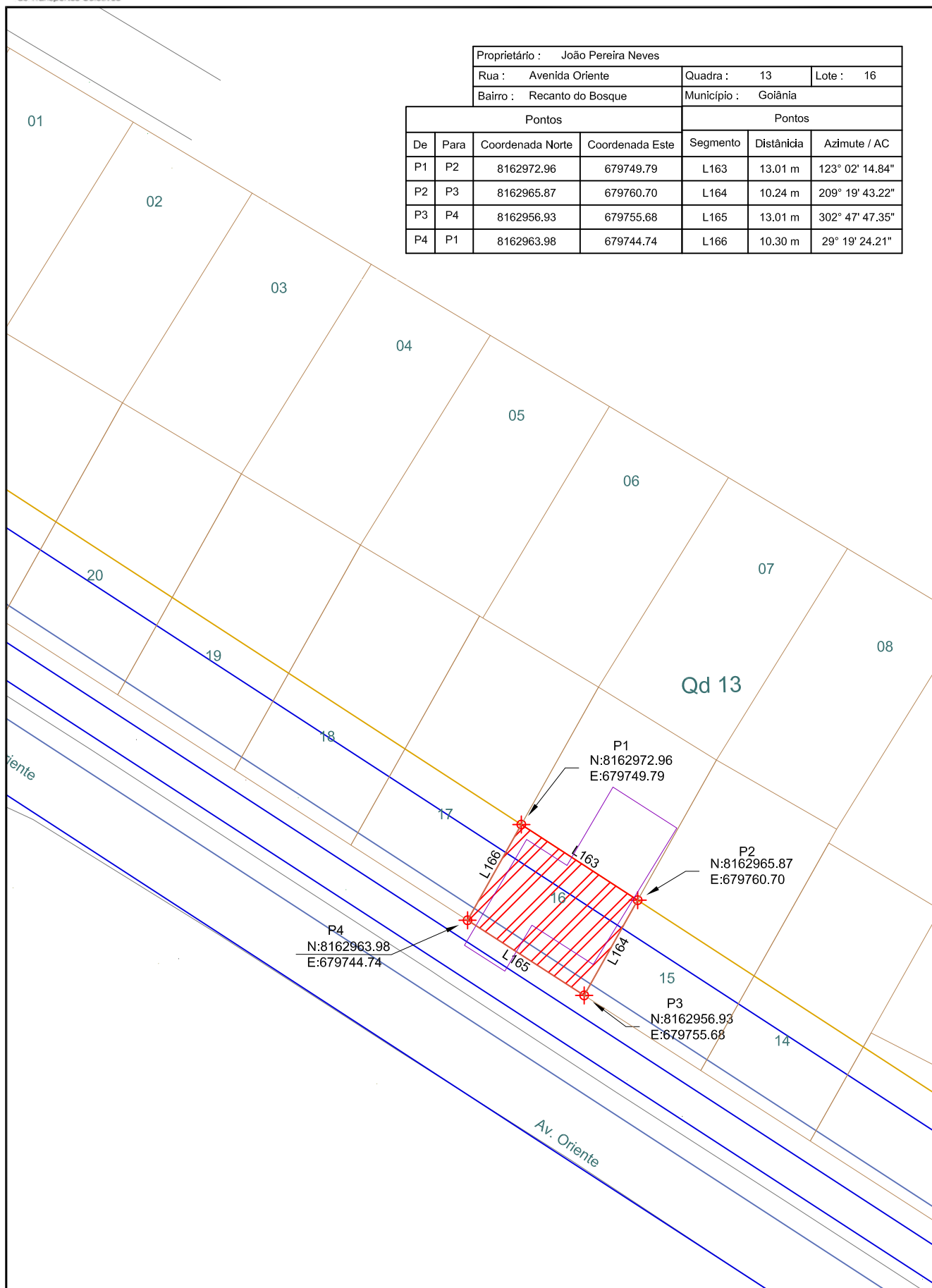
## PROJETO DE DESAPROPRIAÇÃO

CADASTRO DE DESAPROPRIAÇÃO : RT/DS/03/109/A

ESCALA:  
1:500

ÁREA A DESAPROPRIAR:  
132,69 m<sup>2</sup>

ITEM Nº: 055



Proprietário : João Pereira Neves		
Rua : Avenida Oriente	Quadra : 13	Lote : 16
Bairro : Recanto do Bosque	Município : Goiânia	

Pontos				Pontos		
De	Para	Coordenada Norte	Coordenada Este	Segmento	Distância	Azimuth / AC
P1	P2	8162972.96	679749.79	L163	13.01 m	123° 02' 14.84"
P2	P3	8162965.87	679760.70	L164	10.24 m	209° 19' 43.22"
P3	P4	8162956.93	679755.68	L165	13.01 m	302° 47' 47.35"
P4	P1	8162963.98	679744.74	L166	10.30 m	29° 19' 24.21"

COMPANHIA METROPOLITANA DE TRANSPORTES COLETIVOS  
PROJETO EXECUTIVO DE ENGENHARIA  
IMPLANTAÇÃO DO CORREDOR NORTE-SUL - BRT-NS

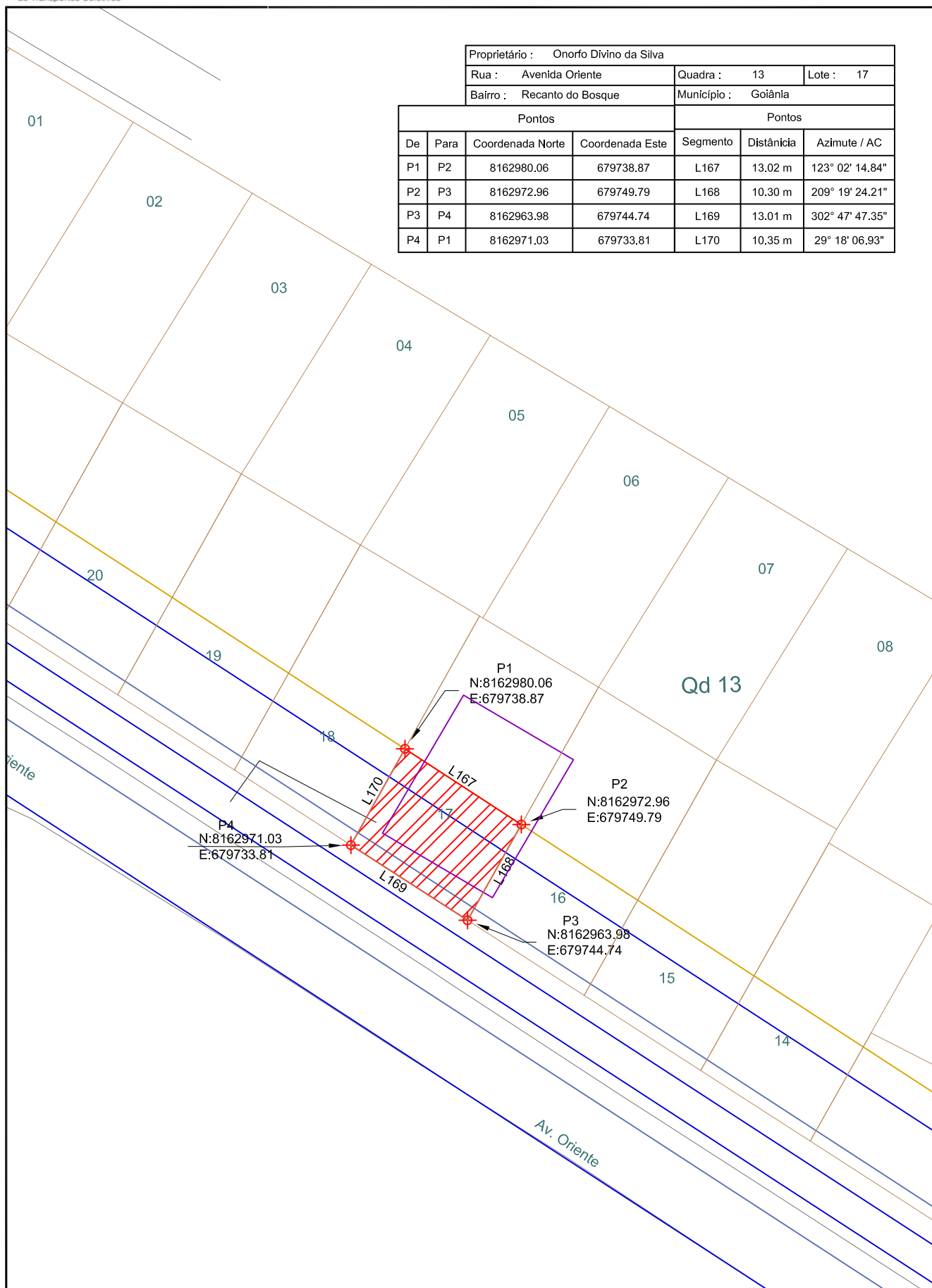
## PROJETO DE DESAPROPRIAÇÃO

CADASTRO DE DESAPROPRIAÇÃO : RT/DS/03/111/A

ESCALA:  
1:500

ÁREA A DESAPROPRIAR:  
133,39 m²

ITEM Nº: 056



Proprietário : Onorfo Divino da Silva					
Rua : Avenida Oriente		Quadra :	13	Lote : 17	
Bairro : Recanto do Bosque		Município :	Goiânia		
Pontos		Pontos			
	Coordenada Norte	Coordenada Este	Segmento	Distância	Azimute / AC
	8162980.06	679738.87	L167	13.02 m	123° 02' 14.84"
	8162972.96	679749.79	L168	10.30 m	209° 19' 24.21"
	8162963.98	679744.74	L169	13.01 m	302° 47' 47.35"
	8162971.03	679733.81	L170	10.35 m	29° 18' 06.93"

COMPANHIA METROPOLITANA DE TRANSPORTES COLETIVOS  
PROJETO EXECUTIVO DE ENGENHARIA  
IMPLANTAÇÃO DO CORREDOR NORTE-SUL - BRT-NS

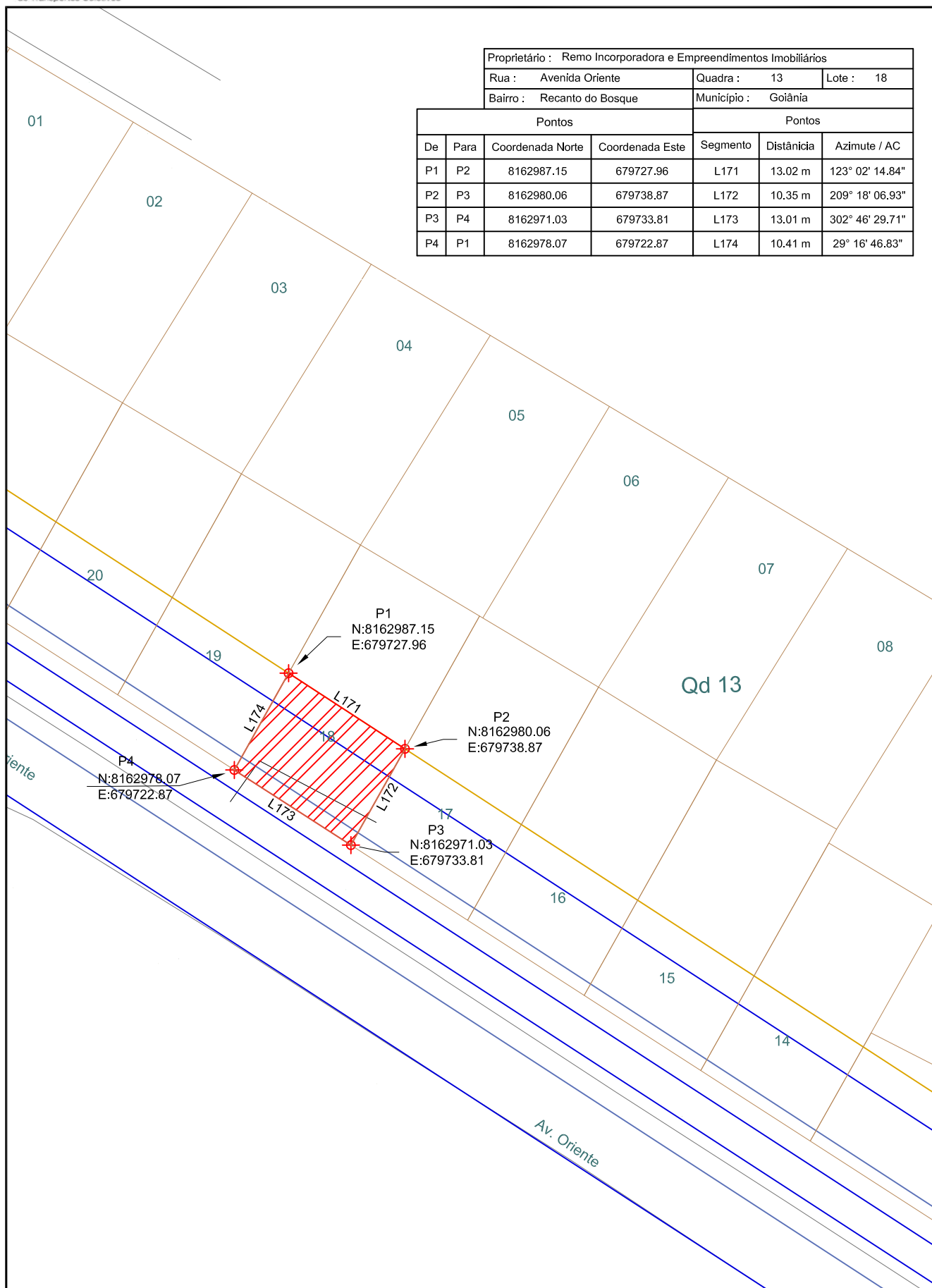
## PROJETO DE DESAPROPRIAÇÃO

CADASTRO DE DESAPROPRIAÇÃO : RT/DS/03/113/A

ESCALA:  
1:500

ÁREA A DESAPROPRIAR:  
134,12 m²

ITEM Nº: 057



Proprietário : Remo Incorporadora e Empreendimentos Imobiliários

Rua : Avenida Oriente Quadra : 13 Lote : 18

Bairro : Recanto do Bosque Município : Goiânia

Pontos				Pontos		
De	Para	Coordenada Norte	Coordenada Este	Segmento	Distância	Azimute / AC
P1	P2	8162987.15	679727.96	L171	13.02 m	123° 02' 14.84"
P2	P3	8162980.06	679738.87	L172	10.35 m	209° 18' 06.93"
P3	P4	8162971.03	679733.81	L173	13.01 m	302° 46' 29.71"
P4	P1	8162978.07	679722.87	L174	10.41 m	29° 16' 46.83"

COMPANHIA METROPOLITANA DE TRANSPORTES COLETIVOS  
PROJETO EXECUTIVO DE ENGENHARIA  
IMPLANTAÇÃO DO CORREDOR NORTE-SUL - BRT-NS

## PROJETO DE DESAPROPRIAÇÃO

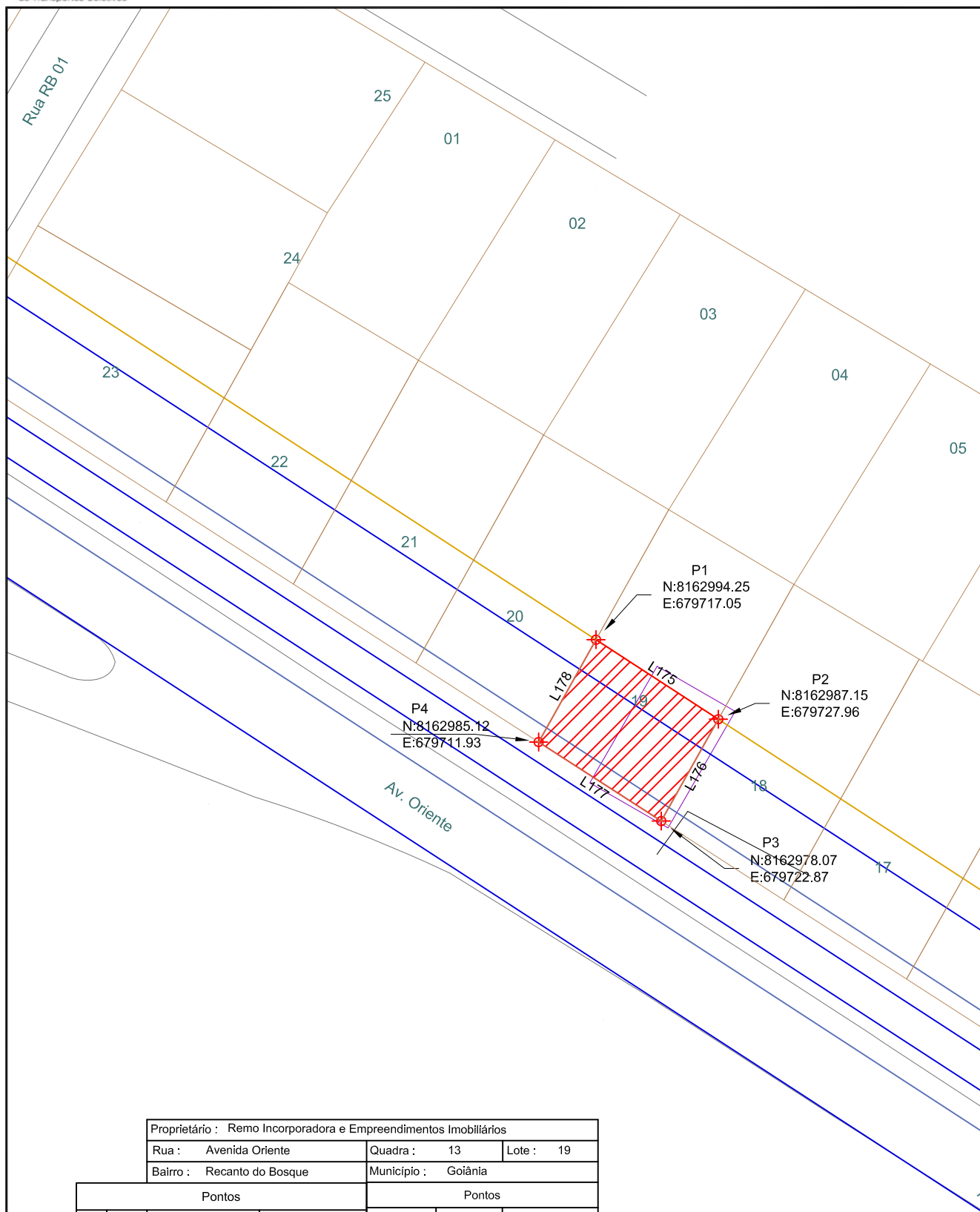
CADASTRO DE DESAPROPRIAÇÃO : RT/DS/03/115/A

ESCALA:  
1:500

ÁREA A DESAPROPRIAR:  
134,86 m²

ITEM Nº: 058





Proprietário : Remo Incorporadora e Empreendimentos Imobiliários		
Rua : Avenida Oriente	Quadra : 13	Lote : 19
Bairro : Recanto do Bosque	Município : Goiânia	

Pontos				Pontos		
De	Para	Coordenada Norte	Coordenada Este	Segmento	Distância	Azimute / AC
P1	P2	8162994.25	679717.05	L175	13.02 m	303° 02' 14.84"
P2	P3	8162987.15	679727.96	L176	10.41 m	29° 16' 46.83"
P3	P4	8162978.07	679722.87	L177	13.01 m	122° 47' 47.35"
P4	P1	8162985.12	679711.93	L178	10.46 m	209° 15' 21.37"

COMPANHIA METROPOLITANA DE TRANSPORTES COLETIVOS  
PROJETO EXECUTIVO DE ENGENHARIA  
IMPLANTAÇÃO DO CORREDOR NORTE-SUL - BRT-NS

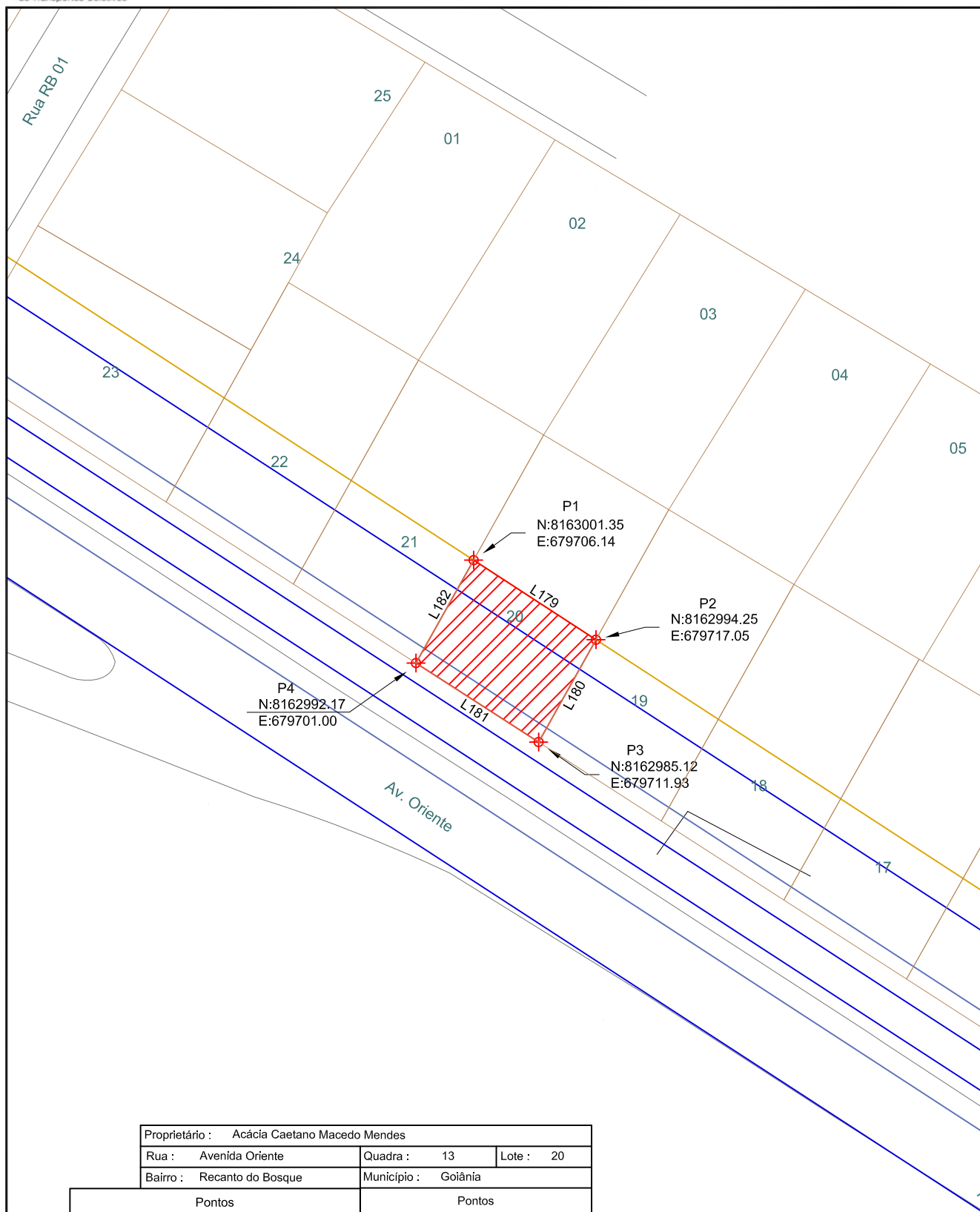
## PROJETO DE DESAPROPRIAÇÃO

CADASTRO DE DESAPROPRIAÇÃO : RT/DS/03/117/A

ESCALA:  
1:500

ÁREA A DESAPROPRIAR:  
135,55 m²

ITEM Nº: 059 060



Proprietário :	Acácia Caetano Macedo Mendes		
Rua :	Avenida Oriente	Quadra :	13
Bairro :	Recanto do Bosque	Município :	Goiânia

Pontos				Pontos		
De	Para	Coordenada Norte	Coordenada Este	Segmento	Distância	Azimuth / AC
P1	P2	8163001.35	679706.14	L179	13.02 m	123° 02' 14.84"
P2	P3	8162994.25	679717.05	L180	10.46 m	209° 15' 21.37"
P3	P4	8162985.12	679711.93	L181	13.01 m	302° 48' 06.74"
P4	P1	8162992.17	679701.00	L182	10.52 m	29° 13' 54.73"

COMPANHIA METROPOLITANA DE TRANSPORTES COLETIVOS  
PROJETO EXECUTIVO DE ENGENHARIA  
IMPLANTAÇÃO DO CORREDOR NORTE-SUL - BRT-NS

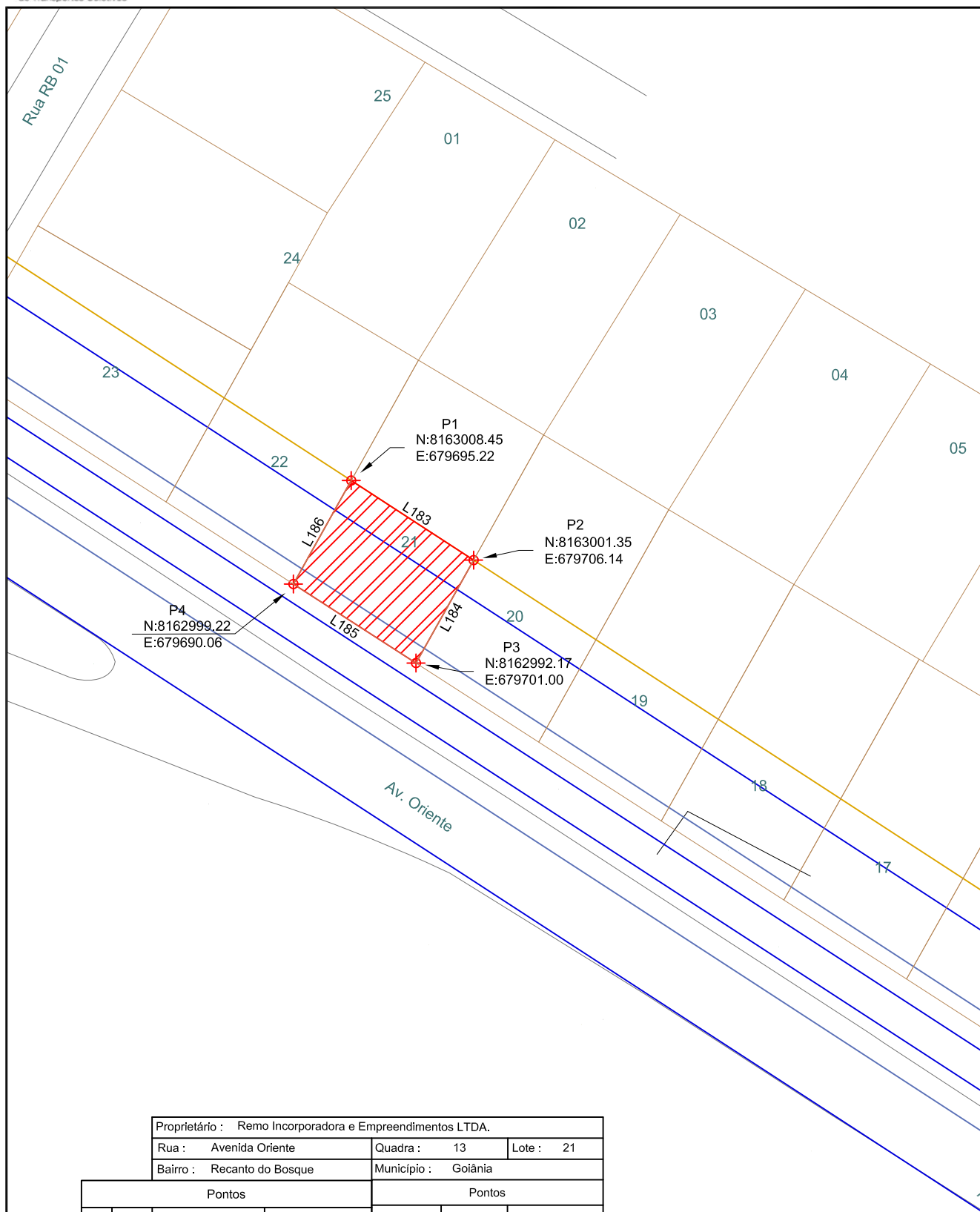
## PROJETO DE DESAPROPRIAÇÃO

CADASTRO DE DESAPROPRIAÇÃO : RT/DS/03/119/A

ESCALA:  
1:500

ÁREA A DESAPROPRIAR:  
136,25 m<sup>2</sup>

ITEM Nº: 060



Proprietário : Remo Incorporadora e Empreendimentos LTDA.		
Rua : Avenida Oriente	Quadra : 13	Lote : 21
Bairro : Recanto do Bosque	Município : Goiânia	

Pontos				Pontos		
De	Para	Coordenada Norte	Coordenada Este	Segmento	Distância	Azimuth / AC
P1	P2	8163008.45	679695.22	L183	13.02 m	123° 02' 14.84"
P2	P3	8163001.35	679706.14	L184	10.52 m	209° 13' 54.73"
P3	P4	8162992.17	679701.00	L185	13.01 m	302° 47' 32.61"
P4	P1	8162999.22	679690.06	L186	10.57 m	29° 12' 21.23"

COMPANHIA METROPOLITANA DE TRANSPORTES COLETIVOS  
PROJETO EXECUTIVO DE ENGENHARIA  
IMPLANTAÇÃO DO CORREDOR NORTE-SUL - BRT-NS

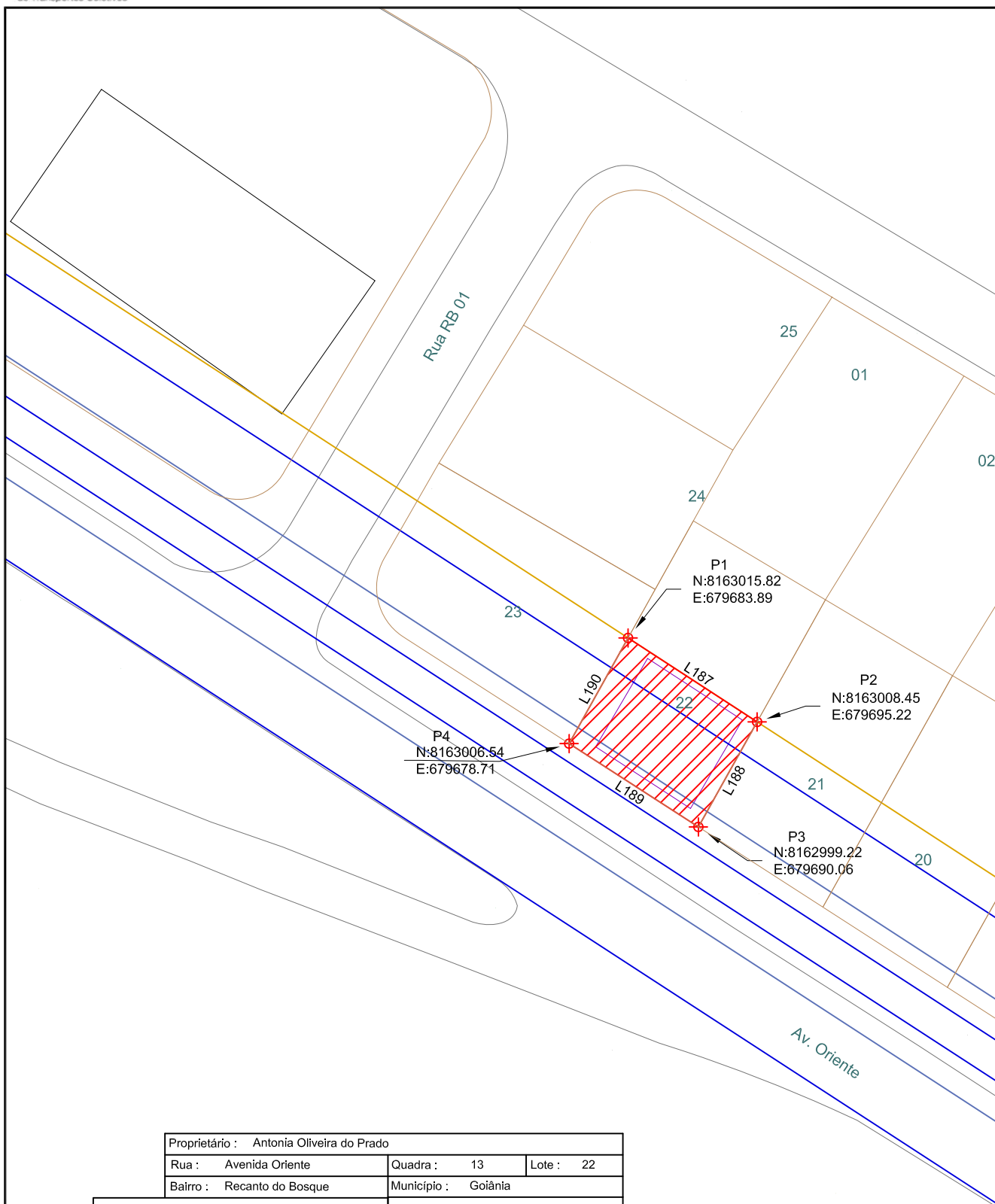
## PROJETO DE DESAPROPRIAÇÃO

CADASTRO DE DESAPROPRIAÇÃO : RT/DS/03/121/A

ESCALA:  
1:500

ÁREA A DESAPROPRIAR:  
136,96 m<sup>2</sup>

ITEM Nº: 061



Proprietário : Antonia Oliveira do Prado		
Rua : Avenida Oriente	Quadra : 13	Lote : 22
Bairro : Recanto do Bosque	Município : Goiânia	

Pontos				Pontos		
De	Para	Coordenada Norte	Coordenada Este	Segmento	Distância	Azímute / AC
P1	P2	8163015.82	679683.89	L187	13.52 m	123° 02' 14.84"
P2	P3	8163008.45	679695.22	L188	10.57 m	209° 12' 21.23"
P3	P4	8162999.22	679690.06	L189	13.51 m	302° 48' 19.77"
P4	P1	8163006.54	679678.71	L190	10.63 m	29° 09' 16.53"

COMPANHIA METROPOLITANA DE TRANSPORTES COLETIVOS  
PROJETO EXECUTIVO DE ENGENHARIA  
IMPLANTAÇÃO DO CORREDOR NORTE-SUL - BRT-NS

## PROJETO DE DESAPROPRIAÇÃO

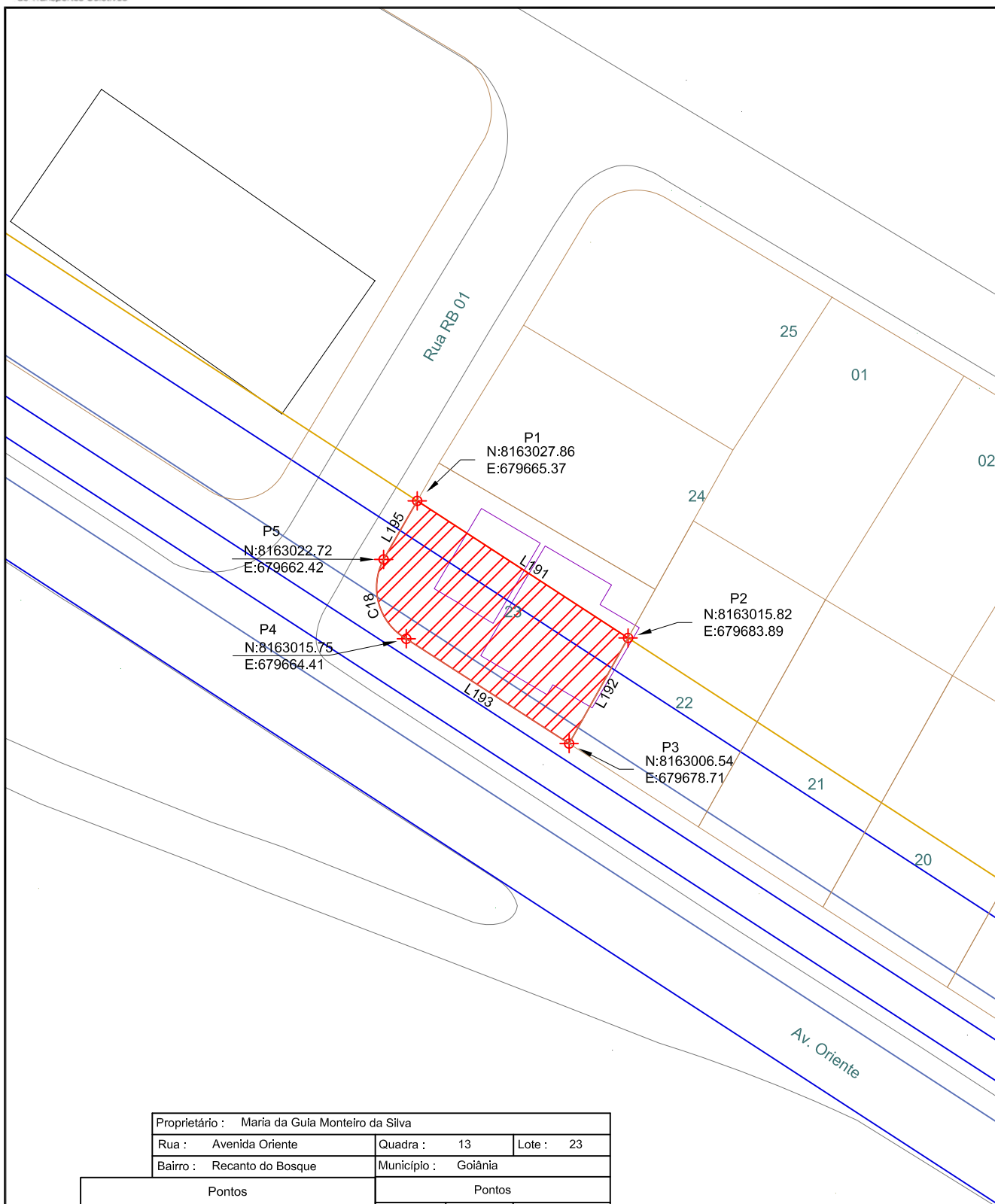
CADASTRO DE DESAPROPRIAÇÃO : RT/DS/03/123/A

ESCALA:  
1:500

ÁREA A DESAPROPRIAR:  
143,00 m²

ITEM Nº: 062





Proprietário :	Maria da Guia Monteiro da Silva		
Rua :	Avenida Oriente	Quadra :	13
Bairro :	Recanto do Bosque	Município :	Goiânia
		Lote :	23

Pontos				Pontos		
De	Para	Coordenada Norte	Coordenada Este	Segmento	Distância	Azimute / AC
P1	P2	8163027.86	679665.37	L191	22.09 m	303° 02' 14.84"
P2	P3	8163015.82	679683.89	L192	10.63 m	29° 09' 16.53"
P3	P4	8163006.54	679678.71	L193	17.01 m	122° 47' 18.05"
P4	P5	8163015.75	679664.41	C18	8.02 m	88° 24' 18.91"
P5	P1	8163022.72	679662.42	L195	5.93 m	209° 50' 05.77"

COMPANHIA METROPOLITANA DE TRANSPORTES COLETIVOS  
PROJETO EXECUTIVO DE ENGENHARIA  
IMPLANTAÇÃO DO CORREDOR NORTE-SUL - BRT-NS

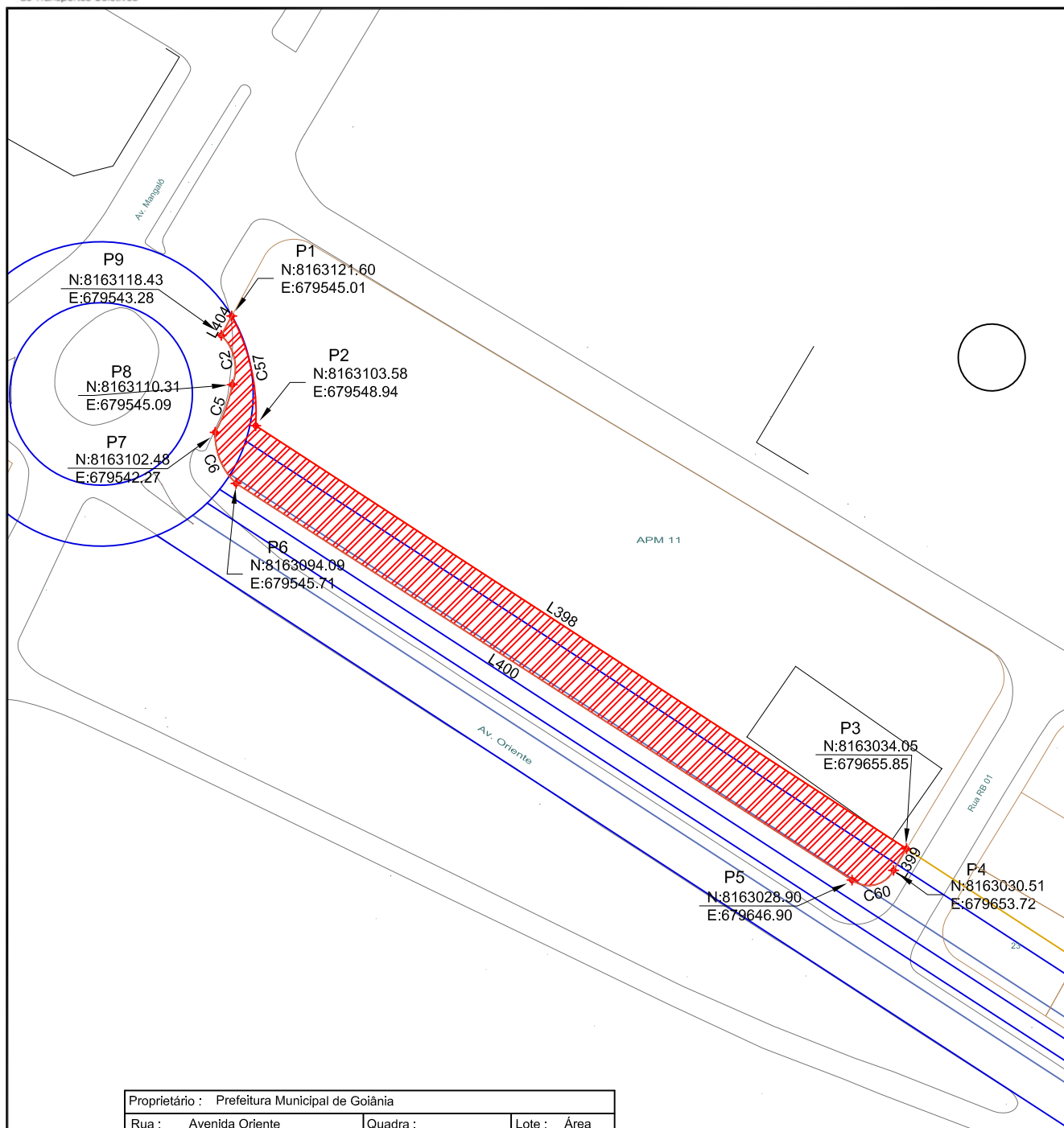
## PROJETO DE DESAPROPRIAÇÃO

CADASTRO DE DESAPROPRIAÇÃO : RT/DS/03/125/A

ESCALA:  
1:500

ÁREA A DESAPROPRIAR:  
230,94 m²

ITEM Nº: 063



Proprietário : Prefeitura Municipal de Goiânia			
Rua : Avenida Oriente	Quadra :	Lote :	Área
Bairro : Recanto do Bosque	Município : Goiânia		

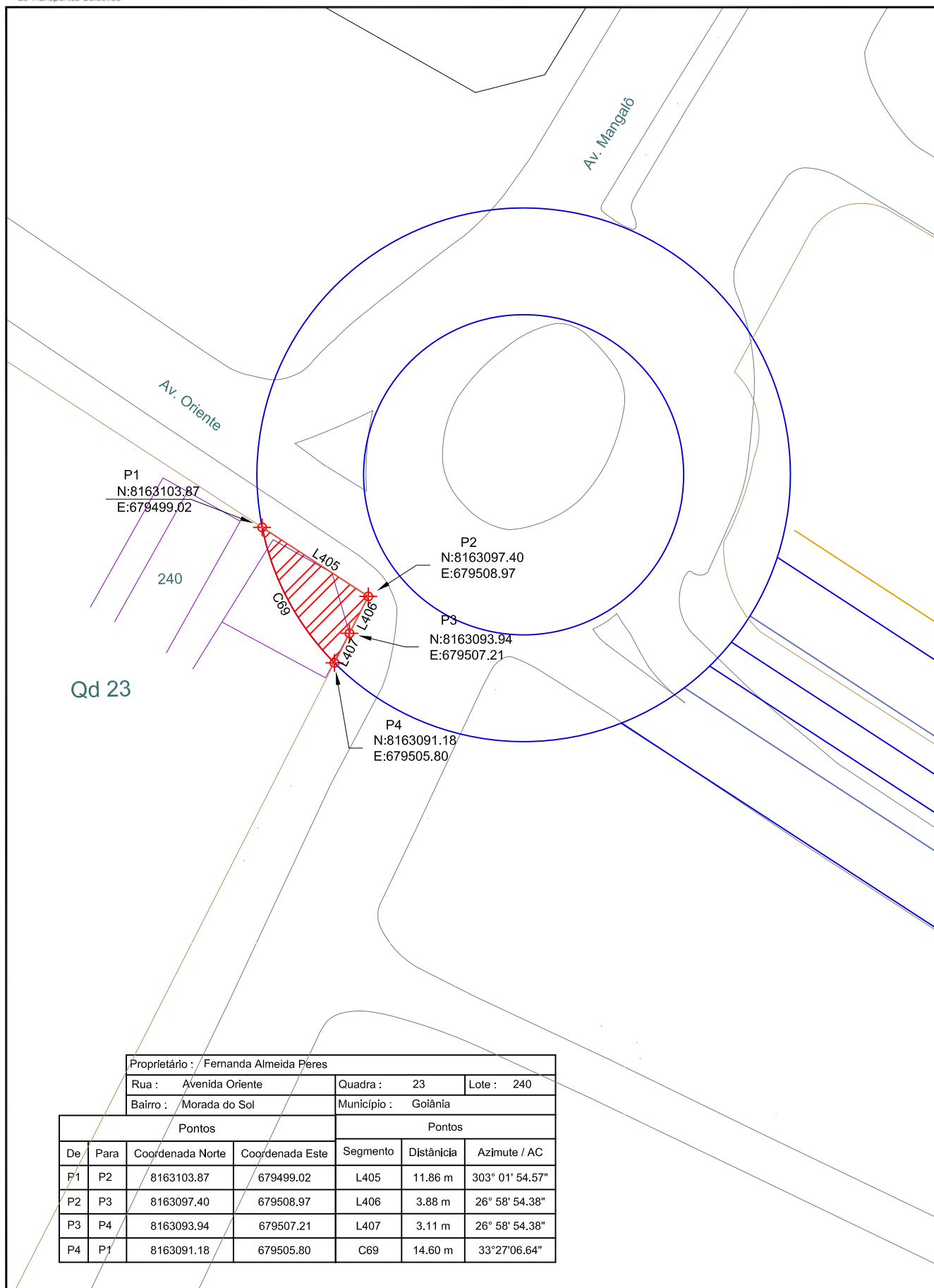
Pontos				Pontos		
De	Para	Coordenada Norte	Coordenada Este	Segmento	Distância	Azimute / AC
P1	P2	8163121.60	679545.01	C57	18.69 m	31°53'23.62"
P2	P3	8163103.58	679548.94	L398	127.53 m	303° 02' 14.84"
P3	P4	8163034.05	679655.85	L399	4.13 m	31° 00' 48.10"
P4	P5	8163030.51	679653.72	C60	7.98 m	99°47'05.14"
P5	P6	8163028.90	679646.90	L400	120.37 m	122° 47' 29.17"
P6	P7	8163094.09	679545.71	C6	9.34 m	48°32'07.45"
P7	P8	8163102.48	679542.27	C5	8.35 m	18°29'27.75"
P8	P9	8163110.31	679545.09	C2	8.84 m	68°17'32.45"
P9	P1	8163118.43	679543.28	L404	3.61 m	208° 35' 51.37"

COMPANHIA METROPOLITANA DE TRANSPORTES COLETIVOS  
PROJETO EXECUTIVO DE ENGENHARIA  
IMPLANTAÇÃO DO CORREDOR NORTE-SUL - BRT-NS

## PROJETO DE DESAPROPRIAÇÃO

CADASTRO DE DESAPROPRIAÇÃO : RT/DS/03/127/A

ESCALA:	ÁREA A DESAPROPRIAR:	ITEM Nº:
1:1000	1288,40 m²	064



Proprietário : / Fernanda Almeida Peres		
Rua :	Avenida Oriente	Quadra : 23    Lote : 240
Bairro :	Morada do Sol	Município : Goiânia

Pontos				Pontos		
De	Para	Coordenada Norte	Coordenada Este	Segmento	Distância	Azimute / AC
P1	P2	8163103.87	679499.02	L405	11.86 m	303° 01' 54.57"
P2	P3	8163097.40	679508.97	L406	3.88 m	26° 58' 54.38"
P3	P4	8163093.94	679507.21	L407	3.11 m	26° 58' 54.38"
P4	P1	8163091.18	679505.80	C69	14.60 m	33°27'06.64"

COMPANHIA METROPOLITANA DE TRANSPORTES COLETIVOS  
PROJETO EXECUTIVO DE ENGENHARIA  
IMPLANTAÇÃO DO CORREDOR NORTE-SUL - BRT-NS

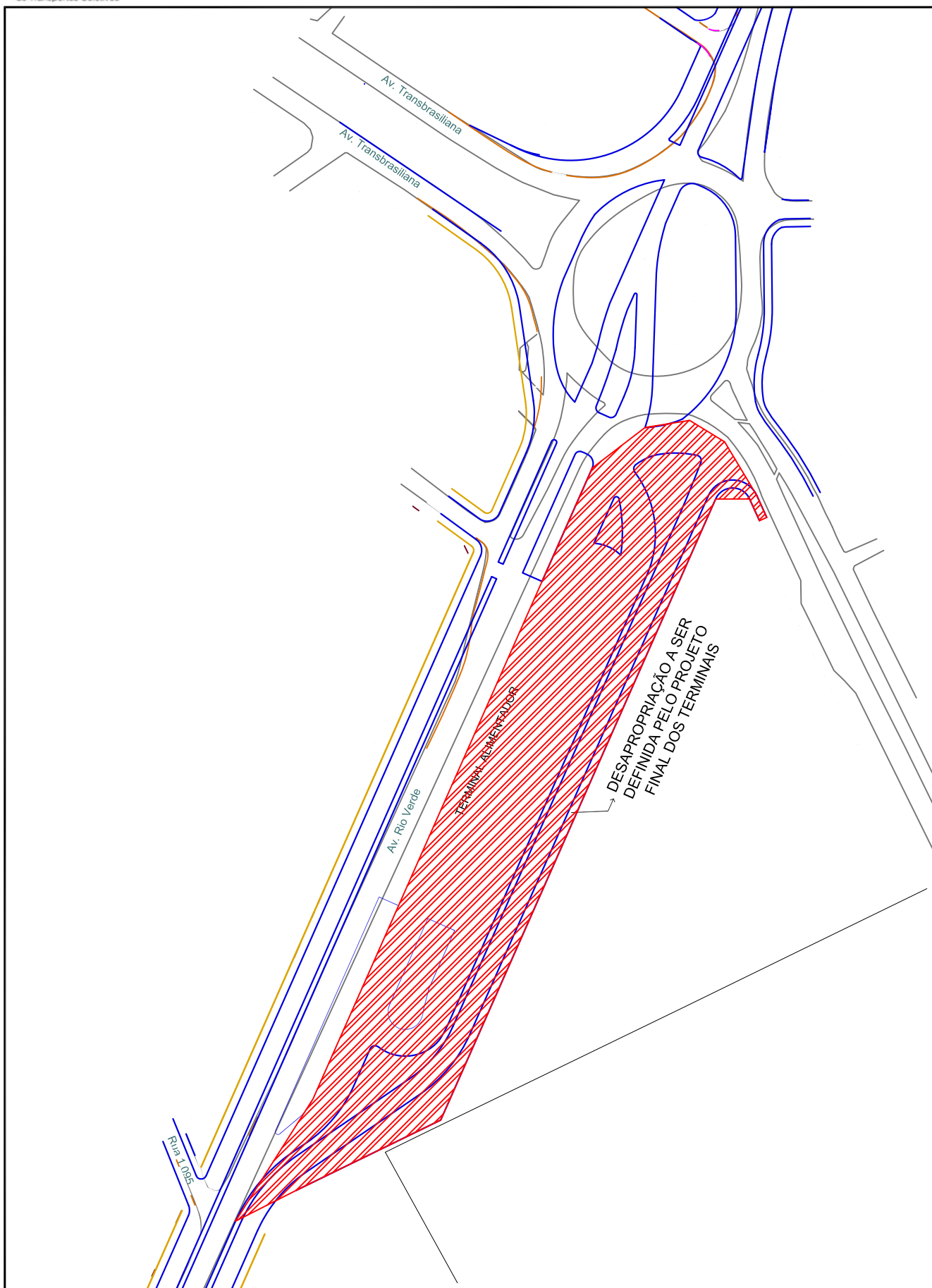
## PROJETO DE DESAPROPRIAÇÃO

CADASTRO DE DESAPROPRIAÇÃO : RT/DS/03/129/A

ESCALA:  
1:500

ÁREA A DESAPROPRIAR:  
51,40 m<sup>2</sup>

ITEM Nº: 065



COMPANHIA METROPOLITANA DE TRANSPORTES COLETIVOS  
PROJETO EXECUTIVO DE ENGENHARIA  
IMPLANTAÇÃO DO CORREDOR NORTE-SUL - BRT-NS

## PROJETO DE DESAPROPRIAÇÃO

CADASTRO DE DESAPROPRIAÇÃO :

ESCALA:  
1:2000

ÁREA A DESAPROPRIAR:  
-

ITEM Nº: -





## **6 CERTIDÃO DE MATRÍCULA DOS IMÓVEIS**

---

As certidões de matrícula dos imóveis a serem desapropriados foram obtidos nos cartórios de Registro de Imóveis de Goiânia (1ª, 2ª e 3ª Circunscrição) e Cartório de Registro de Imóveis e Tabelionato 1º de Notas de Aparecida de Goiânia.

**Cartório de Registro de Imóveis e Tabelionato 1º de Notas**

168.455

Livro **2** - Registro Geral - Ficha N.º 01

MATRÍCULA

APARECIDA DE GOIÂNIA, 31 de agosto de 2000

**IMÓVEL:** QUADRA 108-110, situada no loteamento "SETOR JARDIM LUZ", neste município, com a área de 16.394,61 metros quadrados; sendo 153,32 metros de frente com a Avenida Rio Verde; 153,50 metros de fundo com a área (divisa entre os setores Jardim Luz e Parque Amazonas); 96,12 metros do lado direito pela Avenida José Leandro da Cruz; 95,12 metros do lado esquerdo pela Rua Igaçaba; 6,95 metros de chanfrado pela Avenida Rio Verde, esquina com Avenida José Leandro da Cruz; 7,29 metros de chanfrado pela Avenida Rio Verde, esquina com Rua Igaçaba. **PROPRIETÁRIO:** ALEXANDRE MORAIS FIDELIS, brasileiro, solteiro, engenheiro civil, CI nº 555848-1686860-SSP/GO, CPF/MF nº 217.979.191-72, residente e domiciliado à Rua 23, Edifício Edith, Aptº 1401, Centro, em Goiânia-GO. **TÍTULO AQUISITIVO:** Av.2-151.428, Av.1-168.454 e R.3-168.297 deste Registro. Dou fé. EU, OFICIALA *2400*

TR

Av.1-168.455-Aparecida de Goiânia, 31 de agosto de 2000. Por requerimento datado de 21/08/2000, e em anexo Decreto "N", nº 876, de 11 de agosto de 2.000, os imóveis quadra 108, quadra 109/110, Parte da Rua Campos de Jordão, todas situadas no loteamento "SETOR JARDIM LUZ", neste município, foram REMEMBRADAS, formado uma única área com 16.394,61 metros quadrados, com a denominação de QUADRA 108-110, acima descrita e caracterizada. Tudo conforme Memorial Descritivo datado de 10/03/2000, de R.T. do engenheiro civil do Dr. Marcello de Oliveira Gomes, residente à Rua América do Sul, nº 281, Setor Santa Genoveva, em Goiânia/GO. Devidamente aprovado pela Prefeitura Municipal desta cidade em 21/08/2000. Foi-me apresentada a ART-Anotação de Responsabilidade Técnica, expedida pelo CREA-GO, em 10/03/2000, sob o nº 709891. Dou fé. EU, OFICIALA CD


KRM


R.2-168.455-Aparecida de Goiânia, 09 de novembro de 2000. Por Escritura Pública de Compra e Venda das fls. 163/164 do livro 0340 do Tabelionato 1º de Notas Local, em 31/10/2000, o proprietário supra qualificado, vendeu o imóvel objeto da matrícula à **FIBRA PARTICIPAÇÕES E EMPREENDIMENTOS IMOBILIÁRIOS LTDA**, pessoa jurídica de direito privado, com sede e foro à Rua Campos do Jordão, quadra 105, lote 02, Vila São Thomas, neste município, CNPJ nº 04.004.733/0001-55; pelo valor de R\$-300.000,00 (trezentos mil reais). O ITBI foi pago pela GI nº 6695/2000 de 27.10.2000. Dou fé. EU, OFICIALA. HL

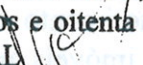
R.3-168.455-Aparecida de Goiânia, 28 de março de 2.005. Por Escritura Pública de Re-Ratificação das fls. 013/014 do livro 0427 do Tabelionato 1º de Notas Local, em 22/03/2005, acontecendo no entanto que as partes: o outorgante ALEXANDRE MORAIS FIDELIS e outorgada FIBRA PARTICIPAÇÕES E EMPREENDIMENTOS IMOBILIÁRIOS LTFA, supra qualificados, declararam como preço da venda R\$ 300.000,00 (trezentos mil reais); no entanto o correto é R\$ 38.152,00 (trinta e oito mil e cento e cinquenta e dois reais), e desta forma, que



Continuação: da Matrícula nº 168.455

ratificam todos os demais termos da escritura aludida, passando os dois instrumentos a constituir um todo, único e indivisível, pelo presente instrumento e na melhor forma de direito, retificam referida escritura nesta parte e ratificada nas demais, da qual a presente fica fazendo parte integrante e complementar, para que juntas produzam todos os seus legais efeitos jurídicos. Dou fé. EU,  OFICIALA.TG

Av.4-168.455-Aparecida de Goiânia, 08 de maio de 2013. **ALTERAÇÃO CONTRATUAL**. Nos termos do requerimento datado de 18/02/2013, e em anexo a 1ª Alteração e Consolidação do Contrato Social, datado de 11/12/2012 e a Ata de Reunião de Sócios, realizada em 17/01/2013, devidamente registrado na JUCEG sob o nº 52130433462 em 20/03/2013; fica alterada a denominação social de FIBRA PARTICIPAÇÕES E EMPREENDIMENTOS IMOBILIÁRIOS LTDA para TERRAL PARTICIPAÇÕES E EMPREENDIMENTOS LTDA para pr Dou fé. OFICIAL 

R.5-168.455 -Aparecida de Goiânia, 08 de maio de 2013. **INTEGRALIZAÇÃO**. Nos termos do requerimento datado de 20/03/2013, e em anexo a 10ª Alteração e Consolidação do Contrato Social, datada de 26/10/2012, devidamente registrada na JUCEG sob o nº 52122137752 de 14/12/2012, a proprietária TERRAL PARTICIPAÇÕES E EMPREENDIMENTOS LTDA, inscrita no CNPJ nº 04.004.733/0001-55, com sede na Rua América do sul, nº 281, Setor Santa Genoveva, **integralizou** o imóvel objeto da matrícula a **BURITI PARTICIPAÇÕES E EMPREENDIMENTOS LTDA**, inscrita no CNPJ nº 01.045.156/0001-51, com sede na Avenida Rio Verde, quadra 102, Vila São Tomaz, neste município; pelo valor de R\$ 282.236,87 (duzentos e oitenta e dois mil duzentos e trinta e seis reais e oitenta e sete centavos). pr Dou fé. OFICIAL 

ESTADO DE GOIÁS  
COMARCA DE APARECIDA DE GOIÂNIA  
TABELIONATO 1º DE NOTAS - CNPJ: 02.890.440/0001-97  
**MARIA ELIAS DE MELO**  
Oficial e Tabelião  
Rua: Abrão Lourenço de Carvalho Nº 131  
Centro - Aparecida de Goiânia - Goiás  
CEP: 74.980-870 - Fone: (62) 3283-1116

CERTIFICO, a requerimento verbal de parte interessada, que revendo os livros competentes, deste Cartório, deles verifiquei a inexistência de todos os ônus reais, legais, convencionais e de ações reais e pessoais reipersecutórias, com relação ao imóvel acima descrito. **Último Ato Verificado R.5. Nada Mais.x.x.x.x.x.x.x.x**

O referido é verdade e dou fé.

Aparecida de Goiânia, 04 de setembro de 2013.

Emolumentos: R\$ 34,44  
Taxa Judiciária: R\$ 10,11  
Fundesp: R\$ 3,44  
Total: R\$ 47,99

  
Maria Maira de Melo Bastos  
Suboficial e Escrevente







## Cartório do 1.º Ofício e Registro Geral de Imóveis e Hipotecas

71.460

Livro **2** - Registro Geral - Ficha N.º 001

Matrícula

Aparecida de Goiânia, 26 de fevereiro de 1.982,

**IMÓVEL:** Lote 01 da quadra 124 do loteamento "SETOR DOS AFONSOS", neste município, com a área de 503,13 metros quadrados, sendo 16,06 metros de frente com a Av. Rio Verde; pelo chanfrado 8,10 metros; 12,49 metros de frente para a Av. Jundiá; 7,07 metros de chanfrado; 15,00 metros de frente para a Rua Sacramento; e, pela linha que divide com o lote 02, 30,26 metros. **PROPRIETÁRIOS:** JESUS SALOMÃO DA SILVA e sua mulher NELI AFONSO SILVA, brasileiros, casados, aposentado e do lar, CI. 47.686-ME e 6709-Go., CPF/MF. 002.424.381-72, residentes e domiciliados em Goiânia, Go., ESTEVAN RUBEN DE OLIVEIRA PINTO e sua mulher - YOLANDA AFONSO ALMEIDA OLIVEIRA PINTO, brasileiros, casados, aposentado e professora, CI. 5185621, e 3799689-Go., CPF/MF. 068.831698-15, residentes à Rua - Frei Manuel da Ressurreição nº 974, Campinas, SP., e ESPÓLIO DE ABÍLIO ALVES, - representado por NELIA AFONSO ALVES, brasileira, viúva, do lar, residente e domiciliada em Goiânia, Go., CI. 6436-Go., CPF/MF. 002.740.461-72, **TÍTULO AQUISITIVO:** Inscrição 27 deste Registro. A OFICIAL

R.1-71.460-Aparecida de Goiânia, 26 de fevereiro de 1.982, Por Escritura Pública de compra e venda das fls.35/36 do livro 746-A, do 1º Ofício de Goiânia, Go., em 29.01.82, os proprietários acima nomeados e qualificados, com a intervenção e anuência da CONTEC - EMPREENDIMENTOS IMOBILIÁRIOS LTDA, sucessora da Contec Imobiliária e Administradora Ltda, com sede e foro à Rua 9 nº 223, Setor - Central, Goiânia, Go., CGC/MF. 01.400.977/0001, venderam o imóvel objeto da matrícula supra à GOIASTERRA - EMPREENDIMENTOS IMOBILIÁRIOS LTDA, com sede e foro à Rua 9, fundos, nº 219, Goiânia, Go., CGC/MF. 00.026.732/0001-50, pelo preço de CR\$. 73.500,00 e avaliado pelo INAI, em CR\$. 150.000,00 (cento e cinquenta mil cruzeiros), para efeitos fiscais. A OFICIAL

ESTADO DE GOIÁS  
COMARCA DE APARECIDA DE GOIÂNIA  
TABELIONATO 1º DE NOTAS - CNPJ: 02.890.440/0001-97  
**MARIA ELIAS DE MELO**  
Oficial e Tabelião  
Rua: Abílio Lourenço de Carvalho Nº 131  
Centro - Aparecida de Goiânia - Goiás  
CEP: 74.980-970 - Fone: (62) 3283-1116

CERTIFICO, a requerimento verbal de parte interessada, que revendo os livros competentes, deste Cartório, deles verifiquei a inexistência de todos os ônus reais, legais, convencionais e de ações reais e pessoais reipersecutórias, com relação ao imóvel acima descrito. **Último Ato Verificado R.1. Nada Mais..x.x.x.x.x.x.x.x**

O referido é verdade e dou fé.

Aparecida de Goiânia, 04 de setembro de 2013.

Emolumentos: R\$ 19,04  
Taxa Judiciária: R\$ 10,11  
Fundesp: R\$ 1,90  
Total: R\$ 31,05

*Maria Maira de Melo Bastos*  
Suboficial e Escrevente

Poder Judiciário do Estado de Goiás  
Selo Eletrônico de Fiscalização  
00461308221045062001624  
Consulte esse selo em  
<http://extrajudicial.tjgo.jus.br/selo>





## Cartório do 1º Ofício e Registro Geral de Imóveis

89.580

MATRÍCULA

## Livro 2 - Registro Geral - Ficha N.º 001

APARECIDA DE GOIÂNIA, 24 de junho de 1.986.....

IMÓVEL: Lote 03 da quadra 124 do loteamento "SETOR DOS AFONSOS", neste município, com a área de 544,23 metros quadrados, sendo 15,24 metros de frente para a Avenida Rio Verde; pelos fundos 14,48 metros com a Rua Sacramento; pela direita 39,97 metros com os lotes 04, 05 e 06; e, pela esquerda 35,20 metros com o lote 02.

PROPRIETÁRIOS: JESUS SALOMÃO DA SILVA e outros. TÍTULO AQUISITIVO: Inscrição 27 deste Registro. EU, OFICIAL

R.1-89.580-Aparecida de Goiânia, 24 de junho de 1.986. Por Escritura de Compra e Venda das fls 23/24 do livro 746-A, do 1º Ofício de Goiânia-Go, em 28.01.1982, os proprietários JESUS SALOMÃO DA SILVA, aposentado, CI. 47.686-ME, CPF 002 424.381-72, e sua mulher NELI AFONSO SILVA, do lar, CI. 6.709-Go, brasileiros, casados, residentes e domiciliados em Goiânia-Go; ESTEVAN RUBEN DE OLIVEIRA PINTO, aposentado, CI. 5185621, CPF 014.086.828-34 e sua mulher YOLANDA AFONSO ALMEIDA OLIVEIRA PINTO, professora, CI. 3799689, CPF 068.831.698-15, brasileiros, casados, residentes à Rua Frei Manuel da Ressurreição, 974, Campinas-SP; Espólio de ABILIO ALVES, neste ato devidamente representado por força do Alvará Judicial expedido pelo M.M. Juiz de Direito da 2ª Vara de Família e Sucessões de Goiânia-Go, extraída dos autos de inventário e partilha nº 9890/81; NELIA AFONSO ALVES, brasileira, viúva, do lar, CI. 6436-Go, CPF 002.740.461-72 residente e domiciliada em Goiânia-Go, Ed. Paris, 7º andar, Rua 11, venderam o imóvel objeto da matrícula à CONTEC EMPREENDIMENTOS LTDA, sucessora da Con-tec-Imobiliária e Administradora Ltda, com sede em Goiânia-Go, à Rua 09, nº 223, Setor Central, CGC 02.085.199/0001-23; pelo valor de CR\$: 73.500,00 e avaliado pelo INAI em CR\$: 500.000,00 (quinhentos mil cruzeiros) para efeitos fiscais. EU, OFICIAL

R.2-89.580-Aparecida de Goiânia, 20 de outubro de 1.987. Por Escritura de Compra e Venda das fls. 175/176 do livro 106 do 1º Ofício local, em 08.10.87, a proprietária acima qualificada, vendeu o imóvel objeto da matrícula à MENDES E FERRAZ LTDA, com sede e foro à Avenida Bernardo Sayão, 1125, Setor Centro Oeste, Goiânia-Go, CGC 02.767.317/0001-83; pelo valor de Cz\$: 400.000,00 (quatrocentos mil cruzados). EU, OFICIAL

Av.3-89.580-Aparecida de Goiânia, 21 de dezembro de 1.990. Por requerimento datado de 30.11.90, e conforme a Terceira Alteração Contratual de Sociedade por Quotas Resp. LTDA, de 14.12.87, devidamente registrada na JUCEG sob o nº 52.

LR



12934,7, em SEP-06.1.988 fica alterada a denominação da razão social de MENDES & FERRAZ LTDA. doravante terá como denominação social COMERCIAL DE CIMENTO BEBEM LTDA. EU, OFICIALA

R.4-89.580-Aparecida de Goiânia, 21 de dezembro de 1.990. Por Escritura Pública de Compra e Venda das fls. 21/22 do livro 611 do 7º Ofício de Goiânia-Go; em 30.11.90, a proprietária COMERCIAL DE CIMENTOS BELEM LTDA., com sede e foro na Avenida Rio Verde, quadra 124, lote 03, Setor dos Afonsos, neste município; inscrita no CGC/MF nº 02.767.317/0001-83, vendeu o imóvel objeto da matrícula a SILVIO MARCOS ANTONIO CARNEIRO, brasileiro, casado sob o regime da comunhão de bens, com MARCIA FERRAZ SALES CARNEIRO; cirurgião-dentista, CI RG nº 1173-CRO/DF e CI C nº 024.302.821-00, residente e domiciliado na AOS 6, C. 510, Brasília-DF; pelo valor de Cr\$-200.000,00 (duzentos mil cruzeiros). O ITBI foi pago pela GI autenticada sob o nº 176 de 20.11.90. EU; OFICIALA

Av.5-89.580-Aparecida de Goiânia, 23 de fevereiro de 2.006. **VERBAÇÃO DE CONSTRUÇÃO.** Nos Termos do requerimento datado de 22/01/2006, e em anexo Termo de Habite-se sob o nº 2006/000031-00, expedido pela Secretaria de Planejamento-SEPLAM da Prefeitura Municipal, desta cidade em 16/01/2006, fica averbada a construção de UM PREDIO COMERCIAL, contendo: 01(um) Escritório, 04 (quatro) banheiros, 01 (uma) loja, 01 (uma) área coberta e 01 (um) galpão, com a área total construída de 374,62 metros quadrados, edificada no imóvel objeto da matrícula. Foi-me apresentada a CND-Certidão Negativa de Débito, expedida pela Previdência Social, em 09/02/2006, sob o nº 004472006-08001010. jm.Dou fé. OFICIALA

ESTADO DE GOIÁS  
COMARCA DE APARECIDA DE GOIÂNIA  
TABELIONATO 1º DE NOTAS - CNPJ: 02.890.440/0001-97  
**MARIA ELIAS DE MELO**  
Oficiala e Tabelioa  
Rua: Abrão Lourenço de Carvalho Nº 131  
Centro - Aparecida de Goiânia - Goiás  
CEP: 74.980-970 - Fone: (62) 3283-1116

CERTIFICO, a requerimento verbal de parte interessada, que revendo os livros competentes, deste Cartório, deles verifiquei a inexistência de todos os ônus reais, legais, convencionais e de ações reais e pessoais reipersecutórias, com relação ao imóvel acima descrito. **Último Ato Verificado** Av.5. Nada Mais.x.x.x.x.x.x.x.x

O referido é verdade e dou fé.

Aparecida de Goiânia, 04 de setembro de 2013.

Emolumentos: R\$ 34,44  
Taxa Judiciária: R\$ 10,11  
Fundesp: R\$ 3,44  
Total: R\$ 47,99

*Maria Maira de Melo Bastos*  
Suboficial e Escrevente





**Cartório de Registro de Imóveis e Tabelionato 1º de Notas**

197.642

MATRÍCULA

**Livro 2 - Registro Geral - Ficha N.º**

1

APARECIDA DE GOIÂNIA, 06 de Março de 2008

**IMÓVEL:** ÁREA I das QUADRAS 124/125 do loteamento "**SETOR DOS AFONSOS**," neste município; com a área de 4.130,59 metros quadrados, sendo 73,48 metros de frente para a Avenida Rio Verde; pelos fundos 81,18 metros com a Rua Sacramento; pela direita 30,00 mais 30,05 metros com os lotes 04, 06 e 08; pela esquerda 39,97 metros com o lote 03. **PROPRIETÁRIOS:** CARLOS LEOPOLDO DAYRELL, brasileiro, advogado, CI nº 36888-GO, CPF nº 002.669.571-53, casado com a ALBA LUCINIA DE CASTRO DAYRELL, residente e domiciliado à Rua 118, nº Setor Sul, em Goiânia-GO; TAPAJÓS - ENGENHARIA E CONSTRUÇÕES LTDA, estabelecida em Goiânia-GO, na Avenida T-63, 1399, Setor Nova Suíça, CGC/MF sob o nº 15.999.279/0001-36. **TÍTULO AQUISITIVO:** R.2 e Av.3-87.168/175 e R.2 e Av.3-15.055 deste Registro. Dou fé. OFICIAL.

Av.1-197.642-Aparecida de Goiânia, 06 de março de 2008. **REMEMBRAMENTO.** Nos Termos do requerimento datado de 06/03/2008, e em anexo Decreto "N", nº 473 de 16/06/2002, os Lotes 04, 05 e 06, da Quadra 124, e os lotes 01, 02, 03, 09, 10 da quadra 125, e Uma Área de Terras, do loteamento "**SETOR DOS AFONSOS**", neste município, foram REMEMBRADOS, formando uma única área com 4.130,59 metros quadrados, com a denominação de ÁREA I das QUADRAS 124/125, acima descrita e caracterizada. Tudo conforme Memorial Descritivo, de R.T. do Arquiteto Vicente Porfirio Pessoa, Carteira CREA 831/D-GO, residente à Avenida T-63, nº 1.399, Nova Suíça em Goiânia-GO. Devidamente aprovado pela Prefeitura Municipal desta cidade em 22/07/2002. Foi-me apresentada a ART-Anotação de Responsabilidade Técnica, expedida pelo CREA-GO, em 22/02/2008, sob o nº 0000000010765 00029 09. AM. Dou fé. OFICIAL-SA

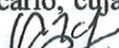
Av.2-197.642-Aparecida de Goiânia, 19 de novembro de 2.008. **AVERBAÇÃO DA SEDE.** Nos Termos do requerimento datado de 13/11/2008, e em anexo X Alteração Contratual de Tapajós Engenharia e Construções LTDA, datada de 15/02/2007 devidamente registrada no JUCEG sob o nº 52070262500 em 12/04/2007, fica averbado, a sede da empresa Tapajós Engenharia e Construções LTDA, sendo: com sede na Avenida Rio Verde, Área 01, quadra 124E/125, Setor dos Afonsos, neste município Dou fé. OFICIAL-jm

R.3-197.642-Aparecida de Goiânia, 07 de dezembro de 2.012. **CÉDULA.** Nos Termos da Cédula de Crédito Bancário nº 13807-9, e ainda Termo de Constituição de Garantia, ambos firmados em 28/11/2012, tendo como GARANTIDORES/AVALISTAS: VICENTE PORFIRIO PESSOA, brasileiro, arquiteto, casado, RG nº 61822 SSP-GO, CPF nº 032.248.211-91, conjugue MARIA LUIZA POVOA CRUZ, brasileira, Juiz de Direito, RG 619832 SSP-GO, CPF nº 155.503.971-53, com endereço 1024, quadra 65, lote 11/12, Apº 801 385, Goiânia-GO; VICENTE PROFIRIO PESSOA JUNIOR, brasileiro, medico, solteiro, RG nº 2008306 DGPC.

Continua no Verso...



Continuação: da Matricula n.º 197.642

GO, CPF nº 846.909.251-00, com endereço Rua1024, n 385, quadra 65, lote 11/12, APT 801, Goiânia-GO; JOAO PORFIRIO PESSOA, brasileiro, engenheiro agrônomo, casado, RG nº 124742 SSP-GO, CPF nº 004.705.111-68, conjugue MARIA BENTO DE OLIVEIRA PESSOA, brasileira, advogada, RG nº 14088 OAB-GO, CPF nº 467.261.791-20, com endereço a Rua C-146, quadra 338, lote 22, Goiânia-GO; os proprietários CARLOS LEOPOLDO DAYRELL e ALBA LUCINIA DE CASTRO DAYRELL qualificados no imóvel objeto da matrícula, como TERCEIROS GARANTIDORES; e como EMITENTE/DEVEDORA: TAPAJÓS - ENGENHARIA E CONSTRUÇÕES LTDA, endereço na Rio Verde, quadra 124, lote 06, Setor dos Afonsos, neste município, CGC/MF sob o nº 15.999.279/0001-36; **ALIENAM FIDUCIARIAMENTE** à CREDORA: COOPERATIVA DE CRÉDITO DE LIVRE ADMISSÃO DE GOIÂNIA E REGIÃO LTDA - SICOOB ENGECRED-GO, com endereço na Avenida Republica do Libano, 2.397, Setor Oeste em Goiânia-GO, CNPJ sob o nº 04.388.688/0001-80, o imóvel objeto da matrícula. A CREDORA concedeu, neste ato, a EMITENTE/DEVEDORA e este aceitou um empréstimo, em moeda corrente, com recursos próprios, no valor de R\$ 1.000.000,00 (um milhão reais). **CARACTERISTICAS DA OPERAÇÃO:** Natureza: Capital de Giro; Valor do Mutuo: R\$ 1.000.000,00 (um milhão reais); Prazo em dias: 369 dias; Nº de parcelas: 10; Plano de pagamento: nº de parcelas 1 a 10; Data de vencimento 01/03/2013 a 02/12/2013; Praça de Pagamento: Goiânia-GO; Periodicidade da Capitalização dos Juros: Mensal. **ENCARGOS FINANCEIROS:** Valor do IOF - Imposto sob Operações Financeiras: R\$ 3.800,00 (três mil e oitocentos reais); Correção Monetária: equivalente a 100% da taxa média mensal das operações de CDI - Certificado de Depósito Interbancário - "CDI over", realizadas no mercado financeiro, divulgada pela CETIP - Central de Custódia e de liquidação Financeira de Títulos. Taxa de Juros Remuneratorios ao Mês: 0,6400%; Taxa de Juros Remuneratorios ao Ano: 7,9562%; Taxa de Juros em Período de Inadimplência: 2,6400% ao mes: Taxa de Multa por Inadimplemento: 2,0000% sobre o valor da parcela; Pagamento dos Encargos: mensal, com vencimentos nas mesmas datas do pagamento do principal; Indicador de calculo: SAC DECRESCENTE. **FORO:** As obrigações da EMITENTE/DEVEDORA serão satisfeitas na praça de Goiânia/GO, ficando expressamente eleito o foro da referida praça, para dirimir quaisquer questões oriundas da presente Cédula de Crédito Bancário, com expressa renúncia a qualquer outro por mais privilegiado que seja, podendo CREDORA optar pelo foro da sede da EMITENTE/DEVORADA. Com as demais condições descritas no Registro 7.544 das fls. 001/v do livro 003 auxiliar, e ainda as condições descritas na Cédula de Crédito Bancário, cuja via não negociável ficará devidamente arquivada neste cartório. <sup>nov</sup> Dou fé. OFICIAL. 

[illegible]

O referido é verdade e dou fé.

Aparecida de Goiânia, 04 de setembro de 2013.

Emolumentos:	R\$ 26,74
Taxa Judiciária:	R\$ 10,11
Fundes:	R\$ 2,67
Total:	R\$ 39,52

Tomara Maíra de Melo Bastos  
Suboficial e Escrevente





# REPÚBLICA FEDERATIVA DO BRASIL

ESTADO DE GOIÁS



COMARCA DA CAPITAL

## Registro de Imóveis

da 1ª Circunscrição de Goiânia

Rua 14 nº 291 - esq. c/ Rua 03 - Setor Oeste - Fone/Fax: (62) 3215-2551 - Goiânia - Goiás

### CERTIDÃO DE MATRÍCULA

**IMÓVEL:** Um lote de terras para construção urbana de nº. 01, da Quadra 05, à Av. Rio Verde esquina com Av. Alexandre de Moraes, no Parque Amazônia, nesta Capital, com área de 900,50m<sup>2</sup>, sendo: 26,94m de frente para Av. Rio Verde; 25,12m de linha curva; 26,94m de frente para a Av. Alexandre de Moraes; 18,77m à direita, com o lote 02; 18,77m à esquerda, com o lote 19. **PROPRIETÁRIOS:** Ronaldo Abdala CI nº. 369.306-Go, CIC nº. 052.021.321-15 e Osmar Abdalabeid, CI nº. 108.833-Go, CIC nº. 095.126.591-15, brasileiros, solteiros, comerciantes, residentes e domiciliados nesta Capital. **TÍTULO AQUISITIVO:** Transcrito sob o nº. 69026 neste Cartório. Dou fé. O Sub Oficial. *Cam*

**RI- 59.729 - Goiânia, 26 de março de 1.985:** Por Escritura Pública de Compra e Venda, lavrada no Cartório de Registro Civil e Tabelionato de Notas, Distrito de Vila Brasília, Município de Aparecida de Goiânia-Go, Comarca de Hidrolândia Go, L<sup>a</sup>. 34, fls. 195/196, em 28/02/85, os proprietários acima qualificados venderam o imóvel objeto desta matrícula à **ELCIO WAGNER FERREIRA**, engenheiro agrônomo, CI nº. 212.916-Go, CPF nº. 056.743.791-49, casado com **MARLY INACIA FERREIRA**, brasileiros, residentes e domiciliados nesta Capital; pelo preço de Cr\$ 100.000 sem condições. Foram apresentadas as Quitações Federal, Estadual e Municipal e o pagamento do Imposto de Transmissão. Dou fé. O Sub Oficial. *Cam*

#### REGISTRO DE IMÓVEIS DA 1ª CIRCUNSCRIÇÃO

##### CERTIDÃO

CERTÍFICO E DOU FÉ, que a presente cópia é reprodução autêntica da matrícula nº 59729 foi extraída por meio reprográfico, nos termos do Art. 19, § 1º da Lei 6.015 de 1973, e está conforme o original.

Selo Eletrônico: 01911307051650070021298

Consulte em: <https://extrajudicial.tigo.jus.br/selo>  
Goiânia, 04 de setembro de 2013.

Suboficial

REG. DE IMOV. 1ª CIRCUNSCRIÇÃO

Sheila Mª de Sena Sales  
Suboficial

VALOR DA CERTIDÃO...: R\$26,76

TAXA JUDICIÁRIA...: R\$10,11

TOTAL...: R\$36,87

GRS...: 12878629-9

Rubrica da Aut. Expedidora: *Chelly*



# REPÚBLICA FEDERATIVA DO BRASIL

ESTADO DE GOIÁS



COMARCA DA CAPITAL

## Registro de Imóveis

da 1ª Circunscrição de Goiânia

Rua 14 nº 291 - esq. c/ Rua 03 - Setor Oeste - Fone/Fax: (62) 3215-2551 - Goiânia - Goiás

## CERTIDÃO DE MATRÍCULA


O Bacharel Clenon de Barros Loyola Filho, Oficial do Registro de Imóveis da 1ª Circunscrição de Goiânia, Capital do Estado de Goiás, na forma da Lei, etc...

CERTIFICA, que a presente é reprodução autêntica da matrícula nº 18.276, foi extraída por meio reprográfico nos termos do Art.19, §1º, da Lei 6.015 de 1973 e Art.41 da Lei 8.935 de 18/11/1994 e está conforme o original **IMÓVEL**: Um lote de terras para construção urbana, nº 2, quadra 5, Avenida Rio Verde, PARQUE AMAZÔNIA, com área de 366,2m², sendo: 17,00m de frente; 18,35m de fundo, com o lote 19; 24,31m do lado direito, com o lote 3 e 18,77m do lado esquerdo, com o lote 1. **PROPRIETÁRIOS**: **JOSÉ FIDELIS SOARES**, comerciante, CI nº 1.957-GO, CPF nº 002.651.011-15, e s/m **DINAH MARIA MORAIS FIDELIS**, do lar, CI nº 2.957-GO, brasileiros, residentes nesta Capital. **TÍTULO AQUISITIVO**: Transcrição nº 7.059 neste Cartório. Inscrição nº 55, Lº 8-F. Dou fé. O Suboficial.

**R1-18.276 - Goiânia, 20 de fevereiro de 1978.** Por Escritura Pública de Compra e Venda, lavrada no 4º Ofício desta Capital, Lº 640, fls. 99/100, em 27/01/78, os proprietários acima qualificados, venderam o imóvel objeto desta matrícula ao Sr. **MAXIMIANO MOREIRA DOS SANTOS NETTO**, brasileiro, protético, casado com **DELZINA DA SILVA SANTOS**, CI nº 29.548-GO, CPF nº 036.034.151-91, residentes neste Capital, pelo preço de Cr\$ 5.550,00, sem condições. Dou fé. O Suboficial.

**R2-18.276 - Goiânia, 04 de novembro de 1986.** Por Escritura Pública de Compra e Venda, lavrada no 2º Ofício desta Capital, Lº 727, fls. 23, em 30/10/86, os proprietários acima qualificados, venderam o imóvel objeto desta matrícula a **MIGUEL AIRES FRANÇA FILHO**, brasileiro, solteiro, maior, comerciante, CI nº 121.075-GO, CPF nº 058.550.801-10, residente e domiciliado nesta Capital, pelo preço de Cz\$ 80.000,00, sem condições. Dou fé. O Suboficial.

O referido é verdade e dou fé.  
Goiânia, 04/09/2013.

  
REG. DE IMOV. 1ª CIRCUNSCRIÇÃO  
Sheila M. de Sena Sales  
Suboficial

Poder Judiciário-Estado de Goiás  
Selo Digital

01911307051650070021298.

Consulte em: <http://extrajudicial.tjgo.jus.br/selo>

Valor da Certidão..... R\$30,61  
Valor da Taxa Judiciária R\$10,11  
TOTAL..... R\$40,72  
Número da GRS.: 12878629-9



# REPÚBLICA FEDERATIVA DO BRASIL

ESTADO DE GOIÁS



COMARCA DA CAPITAL

## Registro de Imóveis

da 1ª Circunscrição de Goiânia

Rua 14 nº 291 - esq. c/ Rua 03 - Setor Oeste - Fone/Fax: (62) 3215-2551 - Goiânia - Goiás

## CERTIDÃO DE MATRÍCULA

O Bacharel Clenon de Barros Loyola Filho, Oficial do Registro de Imóveis da 1ª Circunscrição de Goiânia, Capital do Estado de Goiás, na forma da Lei, etc...

CERTIFICA, que a presente é reprodução autêntica da matrícula nº 101.053, foi extraída por meio reprográfico nos termos do Art.19, §1º, da Lei 6.015 de 1973 e Art.41 da Lei 8.935 de 18/11/1994 e está conforme o original IMÓVEL : Um lote de terras para construção urbana de nº 03, da quadra 05, sito à Avenida Rio Verde, no Parque Amazônia, nesta Capital, com área de 420,70m², medindo, 12,00 metros de frente para a Avenida Rio Verde, 12,62 metros pela linha de fundo dividindo com o lote 16, 37,01 metros pelo lado direito dividindo com o lote 06 e 33,10 metros pelo lado esquerdo dividindo com o lote 04. **PROPRIETÁRIOS: CORIOLANO BORGES DE SOUSA**, CPF nº 041.880.551-20, CI nº 259.668-GO, comerciante, residente e domiciliado em Bela Vista de Goiás - GO, e s/m **VALDEVINA DE LOURDES SOUZA**, CPF nº 118.836.851-68, CI nº 376.873-SSP-DF, manicure, residente e domiciliada em Taguatinga - DF, ambos brasileiros, casados entre si. **REGISTRO ANTERIOR:** Transcrição sob nº 22.516, desta Serventia. Dou fé. O Oficial.

**R1-101.053 - Goiânia, 12 de Fevereiro de 1.993.** Por Escritura Pública de Compra e Venda, lavrada no 2º Tabelionato de Notas desta Capital, livro nº 797, fls. 326, em 08/11/91, os proprietários acima qualificados, venderam o imóvel objeto desta matrícula para **ABELARDO ANTÔNIO DE SOUZA**, CI nº 4.318-D-CREA, CPF nº 283.527.181-34, brasileiro, engenheiro agrônomo, casado com a Sra. **NALÚ MEDEIROS DE SOUZA**, residente e domiciliado nesta Capital, pelo preço de Cr\$ 1.928.636,98, sem condições. Dou fé. O Suboficial.

**R2-101.053 - Goiânia, 15 de Julho de 1.997.** Por Escritura Pública de Compra e Venda, lavrada no 1º Tabelionato de Notas desta Capital, Livro 1.150, às fls. 114/115, em 26/06/1.997, o proprietário acima qualificado e s/m portadora do CPF nº 232.487.421-00 venderam o imóvel objeto desta matrícula para o Sr. **CORIVAL BORGES D'APARECIDA**, CPF nº 046.870.351-91, CI nº 098.728-SSP/GO, brasileiro, servidor público, casado com a Sra. **TEREZINHA MARTINS BORGES**, sob o regime da comunhão universal de bens residente e domiciliado nesta Capital, pelo preço de R\$ 13.000,00, sem condições. Foi-me apresentado o comprovante de pagamento do ISTI, conforme DUAM nº 09.946-2, de 10/07/97. Consta desta escritura a apresentação ao tabelião das certidões de quitação exigidas pela legislação. Dou fé. O Suboficial.

O referido é verdade e dou fé.  
Goiânia, 04/09/2013.

*Anuflma*

REG. DE IMÓV. 1ª CIRCUNSCRIÇÃO  
Sheila Mª de Sena Sales  
Suboficial

Poder Judiciário-Estado de Goiás

Selo Digital

01911307051650070021298.



Consulte em: <http://extrajudicial.tjgo.jus.br/selo>

Valor da Certidão..... R\$30,61

Valor da Taxa Judiciária R\$10,11

TOTAL..... R\$40,72

Número da GRS.: 12878629-9

Rúbrica da autoridade expedidora.: Amly



# REPÚBLICA FEDERATIVA DO BRASIL

ESTADO DE GOIÁS



COMARCA DA CAPITAL

## Registro de Imóveis

da 1ª Circunscrição de Goiânia

Rua 14 nº 291 - esq. c/ Rua 03 - Setor Oeste - Fone/Fax: (62) 3215-2551 - Goiânia - Goiás

## CERTIDÃO DE MATRÍCULA

O Bacharel Clenon de Barros Loyola Filho, Oficial do Registro de Imóveis da 1ª Circunscrição de Goiânia, Capital do Estado de Goiás, na forma da Lei, etc...

CERTIFICA, que a presente é reprodução autêntica da matrícula nº 10.502, foi extraída por meio reprográfico nos termos do Art.19, §1º, da Lei 6.015 de 1973 e Art.41 da Lei 8.935 de 18/11/1994 e está conforme o original **IMÓVEL**: Um lote de terras para construção urbana, de nº 4, da quadra 5, sito a Avenida Rio Verde, **Parque Amazônia**, com área de 402,80m², sendo 13,00m pela citada Avenida; 13,67m de fundo, com o lote 7; 33,10m com o lote 5; 28,87m com o lote 3. **PROPRIETÁRIOS**: **JOSE FIDELIS SOARES**, comerciante, e s/m, **DINAH MARIA MORAIS FIDELIS**, do lar, CPF nº 002.615.011, residentes nesta Capital. **TÍTULO AQUISITIVO**: Transcrito sob nº 7.058 a 7.061 e inscrito sob nº 55-Lº nº 8-F neste Cartório. Dou fé. O Suboficial.


**R1-10.502 - Goiânia, 20 de janeiro de 1977.** Por Escritura Pública de Doação e Re-Ratificação, lavradas no 4º Ofício de Notas desta Capital, Lºs. nº 580 e 601, fls. 86/120 e 87/101, em 17/12/75 e 22/12/76, os proprietários acima qualificados, doaram o imóvel objeto desta matrícula, a **ELEUSA FIDELIS DOS SANTOS**, do lar, CI nº 64.173/GO, casada com **RUI GOMES DOS SANTOS**, médico, CI nº 194.207/GO e CPF nº 012.725.861, residente nesta Capital; no valor de Cr\$ 4.500,00. Sem condições. Dou fé. O Suboficial.

**R2-10.502 - Goiânia, 13 de outubro de 2011.** Por Escritura Pública de Compra e Venda, lavrada no 2º Tabelionato de Notas desta Capital, Livro 1270, fls. 136/138 em 26/01/2011, protocolada sob nº 468.354 em 06/10/2011, a proprietária inscrita no CPF nº 479.652.311-15 e s/m portador do CPF nº 012.725.861-20 venderam o imóvel objeto desta matrícula para **JOÃO MARCOS GONÇALVES**, geógrafo, portador da CI nº 4.790.672 SSP-GO e do CPF nº 008.792.691-11, e para **MARCELA GONÇALVES MAGALHÃES**, estudante universitária, portadora da CI nº 5.379.351 SPTCI-GO e do CPF nº 035.878.641-01, ambos brasileiros, solteiros, residentes e domiciliados nesta Capital, pelo preço de R\$ 20.000,00. Sem condições. Foi pago o ISTI, conforme notícia Laudo de Avaliação nº 433.6090-6 de 04/10/2011. Consta da escritura a apresentação ao tabelião das certidões fiscais exigidas pela legislação. Dou fé. O Suboficial.

**Av3-10.502 - Goiânia, 13 de outubro de 2011.** Consta ainda da escritura acima que o pagamento do preço do imóvel desta matrícula, foi efetuado por Manoel Pereira Gonçalves, brasileiro, solteiro, autônomo, portador da CI nº 137.961 SSP-GO e do CPF nº 087.161.021-34, que nela comparece como interveniente pagador e, nessa condição, grava-o com as cláusulas restritivas de **IMPENHORABILIDADE, INCOMUNICABILIDADE e INALIENABILIDADE**, sendo as duas primeiras vitalícias e a última até que os outorgados completem 60 anos de idade. Dou fé. O Suboficial.

O referido é verdade e dou fé.  
Goiânia, 04/09/2013.



  
REG. DE IMOV. 1ª CIRCUNSCRIÇÃO  
Sheila M<sup>a</sup> de Sena Sales  
Oficial

Poder Judiciário-Estado de Goiás

Selo Digital

01911307051650070021298.

Consulte em: <http://extrajudicial.tjgo.jus.br/selo>


Valor da Certidão..... R\$34,46

Valor da Taxa Judiciária R\$10,11

TOTAL..... R\$44,57

Número da GRS.: 12878629-9

Rúbrica da autoridade expedidora.





# REPÚBLICA FEDERATIVA DO BRASIL

ESTADO DE GOIÁS



COMARCA DA CAPITAL

## Registro de Imóveis

da 1ª Circunscrição de Goiânia

Rua 14 nº 291 - esq. c/ Rua 03 - Setor Oeste - Fone/Fax: (62) 3215-2551 - Goiânia - Goiás

## CERTIDÃO DE MATRÍCULA

O Bacharel Clenon de Barros Loyola Filho,  
Oficial do Registro de Imóveis da 1ª  
Circunscrição de Goiânia, Capital do Estado  
de Goiás, na forma da Lei, etc...

CERTIFICA, que a presente é reprodução autêntica da matrícula nº 13.733, foi extraída por meio reprográfico nos termos do Art.19, §1º, da Lei 6.015 de 1973 e Art.41 da Lei 8.935 de 18/11/1994 e está conforme o original **IMÓVEL**: Um lote de terras para construção urbana, de nº 5, da quadra 5, sito a Rua Rio Verde, no PARQUE AMAZÔNIA, com a área de 420,70m², sendo: 12,00m de frente; 12,62m de fundo, com o lote 16; 37,00m do lado direito, com o lote 6; e 35,10m do lado esquerdo, com o lote 4. **PROPRIETÁRIOS**: JOSÉ FIDELIS SOARES, e s/m DINAH MARIA MORAIS FIDELIS, brasileiros, casados, proprietários, residentes nesta Capital, CIC nº 002.615.011. **TÍTULO AQUISITIVO**: Transcrito sob nº 7.058 e 7.061 e inscrito sob nº 55, Lº 8-F neste Cartório. Dou fé: O Suboficial.

**R1-13.733 - Goiânia, 21 de junho de 1977.** Por Escritura Pública de Compra e Venda, lavrada nas notas do 3º Ofício desta Capital, Lº 281, fls. 131/132, em 27/04/77, os proprietários acima qualificados, venderam o imóvel objeto desta matrícula a Sra. **ALBINA MARIA DE JESUS SILVA**, brasileira, viúva, do lar, residente nesta Capital, CI nº 411.524-GO; pelo preço de (Cr\$ 15,00). Sem condições. Dou fé: O Suboficial.

**R2-13.733 - Goiânia, 25 de julho de 1977.** Por Escritura Pública de Compra e Venda, lavrada no 3º tabelião desta capital, Lº 289, fls. 67/68, em 13/07/77, a proprietária acima qualificada, vendeu o imóvel objeto desta matrícula, à **SALVADOR SOUSA LIMA**, brasileiro, comerciante, casado com **MARIA DE LOURDES SANTOS LIMA**, residentes nesta Capital, CPF nº 067.909.681-72. Pelo preço de (Cr\$ 45.000,00). Sem condições. Dou fé: O Suboficial.

**R3-13.733 - Goiânia, 17 de agosto de 1977.** Por Escritura Pública de Financiamento, com garantia hipotecária, lavrada no 7º ofício desta capital, Lº 168, fls. 117/119 em 16/08/77, os proprietários, acima qualificados, deram o imóvel, objeto desta matrícula em 1ª e especial hipoteca à **MINAS INVESTIMENTOS S/A - CRÉDITO E FINANCIAMENTO**, com sede em Belo Horizonte-MG, CGC nº 25.635.129, pela importância de (Cr\$ 106.157,34), a ser resgatado em 18 prestações mensais e sucessivas de Cr\$ 5.897,63 cada uma. Para efeitos do art. 8º do Cód. Civil, o valor do imóvel é de (120.000,00). Demais condições, constam da escritura. Dou fé: O Suboficial.

**Av4-13.733 - Goiânia, 11 de dezembro de 1978.** Certifico o cancelamento da hipoteca referente ao R3 acima, em virtude do recibo de quitação da mesma, expedido pelo Grupo Minas Investimentos em 07/12/78. Dou fé: O Suboficial.

**R5-13.733 - Goiânia, 02 de janeiro de 1979.** Por Escritura Pública de Compra e Venda, lavrada no 4º Ofício desta Capital, Lº 670, fls. 103/104vº, em 27/12/78, os proprietários retro qualificados, venderam o imóvel objeto desta matrícula à Sra. **ALBINA MARIA DE JESUS SILVA**, brasileira, viúva, CI nº 411.524-GO; e CPF nº 069.719.971-15, residente no município de Aruanã-GO; pelo preço de (Cr\$ 110.000,00). Sem condições. Dou fé: O Suboficial.

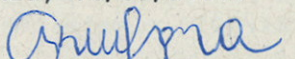
**R6-13.733 - Goiânia, 11 de novembro de 1985.** Por Escritura Pública de Compra e Venda, lavrada no 6º Ofício, desta Capital, Lº 202, fls. 41/42vº, em



05/11/85, a proprietária acima qualificada, vendeu o imóvel objeto desta matrícula, à **JOARES ALVES VIEIRA**, comerciante, CI nº 60.197-GO, CPF nº 021.826.871-00, casado com **LENIA MARCIA BASTOS LAGE VIEIRA**, brasileiros, residentes e domiciliados nesta Capital; pelo preço de Cr\$ 9.500.000. Sem condições. Dou fé. O Suboficial.

-----  
**R7-13.733 - Goiânia, 24 de fevereiro de 2000.** Por Escritura Pública de Compra e Venda, lavrada no 6º Tabelionato de Notas desta Capital, livro 393, fls. 182/v, em 09/02/2000, protocolada sob o nº 265.869 em 22/02/2000, o proprietário acima qualificado e s/m portadora do CPF nº 714.355.061-20, venderam o imóvel objeto desta matrícula, para o Sr. **AIRTON EVANGELISTA DE MELO**, brasileiro, solteiro, maior, comerciante, portador da CI nº 1.595.396-SSP/GO e do CPF nº 349.484.221-34, residente e domiciliado nesta Capital, pelo preço de R\$ 30.000,00. Sem condições. Foi-me apresentado o comprovante de pagamento do I.S.T.I., conforme DUAM nº 15473461, emitido em 22/02/2000. Consta da escritura a apresentação ao tabelião das certidões fiscais exigidas pela legislação. Dou fé. O Suboficial.

O referido é verdade e dou fé.  
Goiânia, 04/09/2013.

  
REG. DE IMÓV. 1ª CIRCUNSCRIÇÃO  
Sheila Mª de Sena Sales  
Suboficial

**Poder Judiciário-Estado de Goiás**  
**Selo Digital**

**01911307051650070021298.**


Consulte em: <http://extrajudicial.tjgo.jus.br/selo>

Valor da Certidão..... R\$49,86

Valor da Taxa Judiciária R\$10,11

TOTAL..... R\$59,97

Número da GRS.: 12878629-9

Rúbrica da autoridade expedidora.: 





## Registro de Imóveis

da 1ª Circunscrição de Goiânia

Rua 14 nº 291 - esq. c/ Rua 03 - Setor Oeste - Fone/Fax: (62) 3215-2551 - Goiânia - Goiás

## CERTIDÃO DE MATRÍCULA

O Bacharel Clenon de Barros Loyola Filho, Oficial do Registro de Imóveis da 1ª Circunscrição de Goiânia, Capital do Estado de Goiás, na forma da Lei, etc...

CERTIFICA, que a presente é reprodução autêntica da matrícula nº 172.374, foi extraída por meio reprográfico nos termos do Art.19, §1º, da Lei 6.015 de 1973 e Art.41 da Lei 8.935 de 18/11/1994 e está conforme o original **IMÓVEL**: Um lote de terras para construção urbana nº 06, da quadra 05, sito a Avenida Rio Verde, no PARQUE AMAZÔNIA, com área de 467,60m², medindo: 12,00m de frente; 12,62m pela linha de fundo com o lote 15; 40,92m pelo lado direito com o lote 07; e 37,01m pelo lado esquerdo com o lote 05. **PROPRIETÁRIOS**: **JOSÉ FIDELIS SOARES**, comerciante e **DINAH MARIA MORAIS FIDELIS**, do lar, ambos brasileiros, casados entre si, portadores do CPF em comum sob nº 002.651.011-15, residentes e domiciliados nesta Capital. **REGISTRO ANTERIOR**: Transcrição nº 7.058 e 7.061, Inscrição nº 55, Livro 8-F desta Serventia. Dou fé. O Suboficial.

**R1-172.374 - Goiânia, 13 de abril de 2007.** Por Escritura Pública de Compra e Venda, lavrada no 2º Tabelionato de Notas desta Capital, livro 367, fls. 38 em 14/12/1971, protocolada sob nº 373.388 em 11/04/2007, os proprietários acima qualificados venderam o imóvel objeto desta matrícula para **MANOEL BELARMINO DA SILVA**, brasileiro, casado, servente, portador do CPF nº 315.380.881-34, residente e domiciliado nesta Capital, pelo preço de Cr\$ 16,00. Sem condições. Consta da escritura o pagamento do ISTI e a apresentação ao tabelião das certidões fiscais exigidas pela legislação. Dou fé. O Suboficial.

**R2-172.374 - Goiânia, 18 de junho de 2007.** Por Escritura Pública de Inventário dos bens deixados pelo falecimento de Manoel Belarmino da Silva, lavrada com as exigências da Lei 11.441/2007 no 5º Tabelionato de Notas desta Comarca, às fls. 165/171 do livro 937-N, em 30/05/2007, protocolada sob o nº 376.033 em 12/06/2007, o imóvel objeto desta matrícula, avaliado em R\$ 12.725,00, foi partilhado, tendo a viúva meeira **JOSEFA FERREIRA DA SILVA**, brasileira, do lar, portadora da CI nº 279.634-SSP/GO e do CPF nº 278.257.101-00, residente e domiciliada nesta Capital, em pagamento de sua legítima, recebido a parte ideal de **50%**. Foi pago o imposto "Causa Mortis" conforme declaração do notário. Dou fé. O Suboficial.

**R3-172.374 - Goiânia, 18 de junho de 2007.** Consta do título mencionado no registro R2 acima, ainda no Inventário dos bens deixados pelo falecimento de Manoel Belarmino da Silva, na partilha, o pagamento para **EDNALDO FERREIRA DA SILVA**, aposentado, portador da CI nº 382.164-SSP/GO e do CPF nº 137.120.631-72, brasileiro, casado sob o regime da comunhão universal de bens com **MARILENE FERREIRA DA SILVA**, do lar, portadora da CI nº 578.966-SSP/GO e do CPF nº 025.491.226.58; residente e domiciliado nesta Capital, que recebeu, em pagamento de sua legítima, a parte ideal de **5,55%** de imóvel objeto desta matrícula, avaliado em R\$ 12.725,00. Dou fé. O Suboficial.

**R4-172.374 - Goiânia, 18 de junho de 2007.** Consta também do título mencionado no registro R2 acima, ainda no Inventário dos bens deixados pelo falecimento de Manoel Belarmino da Silva, na partilha, o pagamento para **ERINALDO BELARMINO DA SILVA**, brasileiro, divorciado, encanador, portador da CI nº 72.504-SSP/GO e do CPF nº 215.541.371-87, residente e domiciliado nesta



Capital, que recebeu, em pagamento de sua legítima, a parte ideal de **5,55%** de imóvel objeto desta matrícula, avaliado em R\$ 12.725,00. Dou fé. O Suboficial.

**R5-172.374 - Goiânia, 18 de junho de 2007.** Consta também do título mencionado no registro R2 acima, ainda no Inventário dos bens deixados pelo falecimento de Manoel Belarmino da Silva, na partilha, o pagamento para **HERIVELTO FERREIRA DA SILVA**, funcionário público, portador da CI nº 589.788-8.681.376-SSP/GO e do CPF nº 124.267.091-20, brasileiro, casado com **SUELI MARQUES DA SILVA**, do lar, portadora da CI nº 1.239.190-8.681.406-SESP/GO e do CPF nº 303.088.871-15, residente e domiciliado nesta Capital, que recebeu, em pagamento de sua legítima, a parte ideal de **5,55%** de imóvel objeto desta matrícula, avaliado em R\$ 12.725,00. Dou fé. O Suboficial.

**R6-172.374 - Goiânia, 18 de junho de 2007.** Consta também do título mencionado no registro R2 acima, ainda no Inventário dos bens deixados pelo falecimento de Manoel Belarmino da Silva, na partilha, o pagamento para **ERIMOR BELARMINO DA SILVA**, segurança, portador da CI nº 1.040.986-DGPC/GO 2ª Via e do CPF nº 271.298.881-72, brasileiro, casado sob o regime de separação obrigatória de bens com **Marilene dos Santos Silva**, do lar, portadora da CI nº 1.333.910-SSP/MA e do CPF nº 363.789.413-00, residente e domiciliado nesta Capital, que recebeu, em pagamento de sua legítima, a parte ideal de **5,55%** de imóvel objeto desta matrícula, avaliado em R\$ 12.725,00. Dou fé. O Suboficial.

**R7-172.374 - Goiânia, 18 de junho de 2007.** Consta também do título mencionado no registro R2 acima, ainda no Inventário dos bens deixados pelo falecimento de Manoel Belarmino da Silva, na partilha, o pagamento para **MARIA DO SOCORRO BELARMINO DA SILVA LISBOA**, cabeleireira, portadora da CI nº 983.456-DGPC/GO 2ª Via e do CPF nº 236.408.801-10, brasileira, casada sob o regime da comunhão de bens com **Uziel Ferreira Lisboa**, porteiro, portador da CI nº 1.513.654-SSP/GO 2ª Via e do CPF nº 330.374.851-91, residente e domiciliada nesta Capital, que recebeu, em pagamento de sua legítima, a parte ideal de **5,55%** de imóvel objeto desta matrícula, avaliado em R\$ 12.725,00. Dou fé. O Suboficial.

**R8-172.374 - Goiânia, 18 de junho de 2007.** Consta também do título mencionado no registro R2 acima, ainda no Inventário dos bens deixados pelo falecimento de Manoel Belarmino da Silva, na partilha, o pagamento para **JOELMA FERREIRA DA SILVA CARDOSO DOS SANTOS**, do lar, portadora da CI nº 2.100.264-DGPC/GO 2ª Via e do CPF nº 008.493.231-77, brasileira, casada sob o regime da comunhão parcial de bens com **EDIVALDO CARDOSO DOS SANTOS**, pedreiro, portador da CI nº 729.232-SSP/GO e do CPF nº 217.193.731-91, residente e domiciliada nesta Capital, que recebeu, em pagamento de sua legítima, a parte ideal de **5,55%** de imóvel objeto desta matrícula, avaliado em R\$ 12.725,00. Dou fé. O Suboficial.

**R9-172.374 - Goiânia, 18 de junho de 2007.** Consta também do título mencionado no registro R2 acima, ainda no Inventário dos bens deixados pelo falecimento de Manoel Belarmino da Silva, na partilha, o pagamento para **JOSÉ BELARMINO DA SILVA**, agente administrativo, portador da CI nº 1.339.696-SSP/GO e do CPF nº 194.295.921-49, brasileiro, casado com **IRACY BELARMINO DA SILVA**, do lar, portadora da CI nº 317.447-SSP/GO e do CPF nº 035.179.891-93, residente e domiciliado nesta Capital, que recebeu, em pagamento de sua legítima, a parte ideal de **5,55%** de imóvel objeto desta matrícula, avaliado em R\$ 12.725,00. Dou fé. O Suboficial.

**R10-172.374 - Goiânia, 18 de junho de 2007.** Consta também do título mencionado no registro R2 acima, ainda no Inventário dos bens deixados pelo falecimento de Manoel Belarmino da Silva, na partilha, o pagamento para **SEVERINA RODRIGUES DA SILVA**, brasileira, viúva, do lar, portadora da CI nº 844.281-SSP/GO e do CPF nº 042.338.136-95, residente e domiciliada nesta Capital, que recebeu, em pagamento de sua legítima, a parte ideal de **5,55%** de imóvel objeto desta matrícula, avaliado em R\$ 12.725,00. Dou fé. O Suboficial.

**R11-172.374 - Goiânia, 18 de junho de 2007.** Consta também do título mencionado no registro R2 acima, ainda no Inventário dos bens deixados pelo falecimento de Manoel Belarmino da Silva, na partilha, o pagamento para **MARIA ELZA BELARMINA RODRIGUES DE SOUZA**, brasileira, viúva, do lar, portadora da CI nº 660.616-SSP/GO e do CPF nº 271.299.181-87, residente e domiciliada nesta





## Registro de Imóveis

da 1ª Circunscrição de Goiânia

Rua 14 nº 291 - esq. c/ Rua 03 - Setor Oeste - Fone/Fax: (62) 3215-2551 - Goiânia - Goiás

## CERTIDÃO DE MATRÍCULA

### Continuação...

Capital, que recebeu, em pagamento de sua legítima, a parte ideal de **2,77%** de imóvel objeto desta matrícula, avaliado em R\$ 12.725,00. Dou fé. O Suboficial.

**R12-172.374 - Goiânia, 18 de junho de 2007.** Consta também do título mencionado no registro R2 acima, ainda no Inventário dos bens deixados pelo falecimento de Manoel Belarmino da Silva, na partilha, o pagamento para **IVANILTON RODRIGUES DE SOUSA**, operador de máquinas, portador da CI nº 3.166.046-1.852.566-SSP/GO e do CPF nº 837.962.151-49, brasileiro, casado sob o regime da comunhão parcial de bens com **WILCILENE DE OLIVEIRA RODRIGUES**, do lar, portadora da CI nº 4.394.648-SSP/GO e do CPF nº 021.176.761-11, residente e domiciliado nesta Capital, que recebeu, em pagamento de sua legítima, a parte ideal de **0,46%** de imóvel objeto desta matrícula, avaliado em R\$ 12.725,00. Dou fé. O Suboficial.

**R13-172.374 - Goiânia, 18 de junho de 2007.** Consta também do título mencionado no registro R2 acima, ainda no Inventário dos bens deixados pelo falecimento de Manoel Belarmino da Silva, na partilha, o pagamento para **MARIANA RODRIGUES DE SOUZA COSTA**, faxineira, portadora da CI nº 4.705.970-DGPC/GO e do CPF nº 773.060.231-87, brasileira, casada sob o regime da comunhão parcial de bens com **RILDO DE SOUSA COSTA**, pintor, portador da CI nº 4.072.225-DGPC/GO e do CPF nº 942.732.861-49, residente e domiciliada nesta Capital, que recebeu, em pagamento de sua legítima, a parte ideal de **0,46%** de imóvel objeto desta matrícula, avaliado em R\$ 12.725,00. Dou fé. O Suboficial.

**R14-172.374 - Goiânia, 18 de junho de 2007.** Consta também do título mencionado no registro R2 acima, ainda no Inventário dos bens deixados pelo falecimento de Manoel Belarmino da Silva, na partilha, o pagamento para **JOSELITA RODRIGUES SOUSA DE OLIVEIRA**, do lar, portadora da CI nº 3.166.046-1.852.566-SSP/GO e do CPF nº 029.124.851-93, brasileira, casada sob o regime da comunhão parcial de bens com **EVANY BRITO DE OLIVEIRA**, carpinteiro, portador da CI nº 2.066.324-SSP/BA e do CPF nº 029.124.851-93, residente e domiciliada nesta Capital, que recebeu, em pagamento de sua legítima, a parte ideal de **0,46%** de imóvel objeto desta matrícula, avaliado em R\$ 12.725,00. Dou fé. O Suboficial.

**R15-172.374 - Goiânia, 18 de junho de 2007.** Consta também do título mencionado no registro R2 acima, ainda no Inventário dos bens deixados pelo falecimento de Manoel Belarmino da Silva, na partilha, o pagamento para **MARIA ROSA RODRIGUES DE SOUZA**, professora, portadora da CI nº 3.311.497-4.103.440-SSP/GO e do CPF nº 894.005.001-06, brasileira, casada sob o regime da comunhão parcial de bens com **MARCELO BOAVENTURA**, locutor, portador da CI nº 3.495.816-DGPC/GO e do CPF nº 592.217.121-68, residente e domiciliada nesta Capital, que recebeu, em pagamento de sua legítima, a parte ideal de **0,46%** de imóvel objeto desta matrícula, avaliado em R\$ 12.725,00. Dou fé. O Suboficial.

**R16-172.374 - Goiânia, 18 de junho de 2007.** Consta também do título mencionado no registro R2 acima, ainda no Inventário dos bens deixados pelo falecimento de Manoel Belarmino da Silva, na partilha, o pagamento para **JOEL RODRIGUES DE SOUSA**, frentista, portador do CPF nº 773.060.231-87, brasileiro, casado sob o regime da comunhão parcial de bens com **PATRICIA JORGE RAMOS RODRIGUES**, do lar, portadora da CI nº 3.688.992-SPTC/GO e do CPF nº




970.445.121-00, residente e domiciliado nesta Capital, que recebeu, em pagamento de sua legítima, a parte ideal de 0,46% de imóvel objeto desta matrícula, avaliado em R\$ 12.725,00. Dou fé. O Suboficial.

R17-172.374 - Goiânia, 18 de junho de 2007. Consta também do título mencionado no registro R2 acima, ainda no Inventário dos bens deixados pelo falecimento de Manoel Belarmino da Silva, na partilha, o pagamento para **RICARDO RODRIGUES DE SOUSA**, manipulador, portador da CI nº 3.311.842-4.105.494-SSP/GO e do CPF nº 841.484.621-15, brasileiro, casado sob o regime da comunhão parcial de bens com **WILZA PAULA DE OLIVEIRA RODRIGUES**, do lar, portadora da CI nº 3.562.700-DGPC/GO e do CPF nº 869.400.661-87, residente e domiciliado nesta Capital, que recebeu, em pagamento de sua legítima, a parte ideal de 0,46% de imóvel objeto desta matrícula, avaliado em R\$ 12.725,00. Dou fé. O Suboficial.

R18-172.374 - Goiânia, 08 de dezembro de 2010. Por Escritura Pública de Compra e Venda, lavrada no 7º Tabelionato de Notas desta Capital, Livro 1570, fls. 083/086 em 27/04/2010, protocolada sob nº 446.322 em 01/12/2010, os proprietários acima qualificados venderam o imóvel objeto desta matrícula, para **MANOEL PEREIRA GONÇALVES**, solteiro, autônomo, maior e capaz, portador da CI nº 137.961-2ºVIA SSP/GO e do CPF nº 087.161.021-34; **JOÃO MARCOS GONÇALVES**, solteiro, geógrafo, maior e capaz, portador da CI nº 4790672 SSP/GO e do CPF nº 008.792.691-11; **LUIZ CARLOS GOMES GUIMARÃES**, comerciante, portador da CI nº 5935 CRECI/GO 5ºREGIAO e do CPF nº 219.394.701-53, casado sob o regime da comunhão parcial de bens com **JANILDES CARVALHO MIRANDA GUIMARÃES**; **GILCA GISLENE GONÇALVES**, solteira, bibliotecária, maior e capaz, portadora da CI nº 1336050 SSP/GO e do CPF nº 246.587.401-25, todos brasileiros, residentes e domiciliados nesta Capital, pelo preço de R\$ 200.000,00. Sem condições. Foi pago o ISTI, conforme notícia Laudo de Avaliação nº 422.6055-0 de 14/10/2010. Consta da escritura a apresentação ao tabelião das certidões fiscais exigidas pela legislação. Dou fé. O Suboficial.

R19-172.374 - Goiânia, 04 de novembro de 2011. Nos termos e em cumprimento ao Mandado de Registro de Arresto datado de 09/09/2011, protocolado sob nº 469.718 em 31/10/2011, extraído dos Autos nº 838 - Protocolo nº 453575-80.2010.8.09.0000, de Ação de Execução de IPTU proposta pelo **MUNICÍPIO DE GOIÂNIA** contra **CORACI MOREIRA DA COSTA**, devidamente firmado pela Escrivã por ordem do MM. Juiz de Direito da 3ª Vara da Fazenda Pública Municipal desta Comarca, Dr. José Proto de Oliveira, procedo ao registro do arresto do imóvel objeto desta matrícula para garantir o pagamento da importância de R\$ 357,58, devida ao exequente acima referido. Consta do Auto de Arresto apresentado, datado de 19/09/2011, Coraci Moreira da Costa como depositário particular, investido na forma da Lei. Dou fé. O Suboficial.

O referido é verdade e dou fé.  
Goiânia, 04/09/2013.



REG. DE IMOV. 1º CIRCUNSCRIÇÃO  
Sheila M. de Sena Sales  
Suboficial

Poder Judiciário-Estado de Goiás  
Selo Digital

01911307051650070021298.


Consulte em: <http://extrajudicial.tjgo.jus.br/selo>

Valor da Certidão..... R\$61,41

Valor da Taxa Judiciária R\$10,11

TOTAL..... R\$71,52

Número da GRS.: 12878629-9

Rúbrica da autoridade expedidora.: 



# REPÚBLICA FEDERATIVA DO BRASIL

ESTADO DE GOIÁS



COMARCA DA CAPITAL

## Registro de Imóveis

da 1ª Circunscrição de Goiânia

Rua 14 nº 291 - esq. c/ Rua 03 - Setor Oeste - Fone/Fax: (62) 3215-2551 - Goiânia - Goiás

### CERTIDÃO DE MATRÍCULA

Matrícula

Ficha

Goiânia, 17 de agosto de 1977 /.....

**IMÓVEL:** Um lote de terras p/construção urbana de nº 7, da quadra 5, Av. Rio Verde no Parque Amazônia, c/área de 432,00 metros quadrados; sendo 12,00 metros de frente; 15,49 metros de fundo c/o lote 9; 31,12 metros do lado direito c/o lote 8 e 40,82 metros do lado esquerdo c/o lote 6. **PROPRIETÁRIOS:** JOSE FIDELIS SOARES e s/m DINAH MARIA MORAIS FIDELIS, bras., casados, proprietários, residentes n/capital. **TÍTULO AQUISITIVO:** Transcrito sob nº 7.058 e 7.061 e inscrito sob nº 55, Lº 8-F, n/cartório. Dou fé. O sub oficial *M. S. P. R. G. Soares*

**R1 - 15.126 - Goiânia, 17 de agosto de 1977 -** Por Escritura Pública de Compra e Venda, lavrada no 3º ofício d/capital, Lº 216, fls. 153/154vº em 17/05/74, os proprietários, acima qualificados, venderam o imóvel, objeto d/matricula à JOSEFINA CORREIA DOS SANTOS PIRES, bras., do lar, CINº 14.159-Go., casado c/JOÃO MODESTO DE OLIVEIRA PIRES, marceneiro, CI Nº 55.789-Go., e CPF Nº 011.267.761, residentes n/capital, pelo preço de Cr\$ 16,00 (dezois cruzeiros). Sem condições. Dou fé. O sub oficial *M. S. P. R. G. Soares*

**R2 - 15.126 - Goiânia, 17 de agosto de 1977 -** Por Escritura Pública de Compra e Venda, lavrada no 4º ofício d/capital, Lº 628, fls. 9/10vº em 25/07/77, os proprietários, acima qualificados, venderam o imóvel, objeto d/matricula ao Sr. DURVIZAL RIBEIRO REGO BARROS, CI Nº 124.306-Go., CPF Nº 092.794.317, brasileiro agrimensor, casado c/ ROSAURA NOGUEIRA BARROS, residentes n/capital, pelo preço de Cr\$ 30.000,00 (trinta mil cruzeiros). Sem condições. Dou fé. O sub oficial. *M. S. P. R. G. Soares*

**R3 - 15.126 - Goiânia, 30 de julho de 1980 -** Por Escritura Pública de Compra e Venda, lavrada no 2º ofício desta capital, Lº 593, fls. 348 em 10/07/80, os proprietários, acima qualificados, venderam o imóvel objeto desta matricula ao Sr. JONAS DOS SANTOS, brasileiro, auxiliar administrativo, CI Nº 737.188-Go., CPF Nº 030.169.431-15, casado com VALDIVINA GONÇALVES DOS SANTOS, residentes nesta capital; pelo preço de Cr\$ 150.000,00 (cento e cinquenta mil cruzeiros). Sem condições. Dou fé. O sub oficial. *C. B. L. R.*

**R.4-15.126-Goiânia, 06 de Março de 1990.** Por escritura pública de compra e venda, lavrada no 3º Tabelionato de Notas desta capital, Lº 418, FLS- 019/020vº, em 05.07.84, os proprietários acima qualificados, venderam o imóvel objeto desta matricula a ADILSON FERREIRA CRISPIM, brasileiro, solteiro, maior, pedreiro, CI-605 892-SSP-GO, CPF-100.546.691-20, residente e domiciliado nesta capital, pelo preço de Cr\$ 900.000,00 sem condições. Dou Fé. O Sub-Oficial. *C. B. L. R.*

/LV/

CONTINUA NO Vº.



ESTADO DE GOIÁS



COMARCA DE GOIÂNIA

## Cartório do Registro de Imóveis de 1.a Zona

Continuação: da Matrícula nº 15.126

R5-15.126 - Goiânia, 16 de agosto de 2012. Nos termos e em cumprimento ao Mandado de Registro de Arresto datado de 29/07/2011, protocolado sob nº 491.192 em 30/07/2012, extraído dos Autos nº 3084 - Protocolo nº 113022-30.2011.8.09.0000, de Ação de Execução de IPTU proposta pelo **MUNICÍPIO DE GOIÂNIA** contra **ESTER MACHADO CORDEIRO**, devidamente firmado pela Escrivã por ordem do MM. Juiz de Direito da 1ª Vara da Fazenda Pública Municipal desta Comarca, Dr. Fabiano A. de Aragão Fernandes, procedo ao registro do arresto do imóvel objeto desta matrícula para garantir o pagamento da importância de R\$ 1.239,04, devida ao exequente acima referido. Dou fé. O Suboficial.

REGISTRO DE IMÓVEIS DA 1ª

CIRCUNSCRIÇÃO

CERTIDÃO

CERTIFICO E DOU FÉ, que a presente cópia é reprodução autêntica da matrícula nº 15126 foi extraída por meio reprográfico, nos termos do Art. 19, § 1º da Lei 6.015 de 1973, e está conforme o original.

Selo Eletrônico: 01911307051650070021298

Consulte em: <https://extrajudicial.tgo.jus.br/selo>  
Goiânia, 04 de setembro de 2013.

Suboficial

REG. DE IMOV. 1ª CIRCUNSCRIÇÃO  
Sheila Mª de Sena Sales  
Suboficial

VALOR DA CERTIDÃO....: R\$42,16

TAXA JUDICIÁRIA.....: R\$10,11

TOTAL:.....: R\$52,27

GRS.....: 12878629-9

Rubrica da Aut. Expedidora:

Anu



# REPÚBLICA FEDERATIVA DO BRASIL

ESTADO DE GOIÁS



COMARCA DA CAPITAL

## Registro de Imóveis

da 1ª Circunscrição de Goiânia

Rua 14 nº 291 - esq. c/ Rua 03 - Setor Oeste - Fone/Fax: (62) 3215-2551 - Goiânia - Goiás

## CERTIDÃO DE MATRÍCULA

O Bacharel Clenon de Barros Loyola Filho, Oficial do Registro de Imóveis da 1ª Circunscrição de Goiânia, Capital do Estado de Goiás, na forma da Lei, etc...

CERTIFICA, que a presente é reprodução autêntica da matrícula nº 22.464, foi extraída por meio reprográfico nos termos do Art.19, §1º, da Lei 6.015 de 1973 e Art.41 da Lei 8.935 de 18/11/1994 e está conforme o original **IMÓVEL**: Um lote de terras para construção urbana de nº 8, da Quadra 05, sito à Avenida Rio Verde, esquina com a Avenida José Rodrigues de Moraes Neto, no **Parque Amazônia**, nesta Capital, com a área de 1.109,40m²; sendo: 19,74m pela Avenida José Rodrigues de Moraes Neto; 26,54m pela linha curva; 19,74m pela Avenida Rio Verde; 31,12m à direita com o lote 9; 31,12m à esquerda, com o lote 7. **PROPRIETÁRIOS**: **JOSÉ FIDELIS SOARES**, CPF nº 002.651.111-00 e s/m **DINAH MARIA MORAIS FIDELIS**, brasileiros, proprietários, residentes nesta Capital. **TÍTULO AQUISITIVO**: Transcrito sob nº 7.058 e 7.061 e Inscrição nº 55, Lº 8-F, neste Cartório. Dou fé. O Suboficial.

**R1-22.464 - Goiânia, 26 de Outubro de 1.978.** Por Escritura Pública de Compra e Venda, lavrada no 3º Ofício desta Capital, Lº 305, fls. 97/98vº, em 05/05/78, os proprietários acima qualificados, venderam o imóvel objeto desta matrícula ao Sr. **LUIZ CHEDIAK**, brasileiro, solteiro, maior, comerciante, CPF nº 085.877.871-87 e CI nº 749.740-GO, residente e domiciliado nesta Capital; pelo preço de Cr\$ 50,00. Sem condições. Dou fé. O Suboficial.

**R2-22.464 - Goiânia, 26 de Outubro de 1.978.** Por Escritura Pública de Compra e Venda, lavrada no 3º Ofício desta Capital, Lº 308, fls. 29/30vº, em 05/05/78, o proprietário acima qualificado, vendeu a imóvel objeto desta matrícula ao Sr. **MAURO ABDALA**, comerciante, CPF nº 085.648.331-15, CI nº 137.855-GO, casado com **MARCIA MIGUEL ABDALA**, brasileiros, residentes nesta Capital; pelo preço de Cr\$ 65.000,00. Sem condições. Dou fé. O Suboficial.

**R3-22.464 - Goiânia, 18 de janeiro de 2000.** Por Escritura Pública de Compra e Venda, lavrada no Tabelionato de Notas da Comarca de Aparecida de Goiânia/GO, livro 070, fls. 061/062, em 21/03/1989, protocolada sob o nº 263.989 em 17/01/2000, os proprietários acima qualificados, venderam o imóvel objeto desta matrícula, para o Sr. **RUBENS HÉLIO ABDALA**, serventuário da justiça, portador da CI nº 82.708-SSP/GO e do CPF nº 036.433.011-20, brasileiro, casado pelo regime da comunhão universal de bens com a Sra. **WANDA PORTO TELES ABDALA**, residente e domiciliado em Goiandira/GO, pelo preço de NCZ\$ 5.100,00. Sem condições. Consta da escritura o pagamento do ISTI e a apresentação ao tabelião das certidões fiscais exigidas pela legislação. Dou fé. O Suboficial.


**R4-22.464 - Goiânia, 19 de agosto de 2011.** Por Escritura Pública de Inventário e Adjudicação dos bens deixados pelo falecimento de Rubens Hélio Abdala, lavrada com as exigências da Lei 11.441/2007 no Tabelionato de Notas da Comarca de Catalão/GO, às fls. 113/116 do livro 018 em 04/02/2011, protocolada sob o nº 464.214 em 09/08/2011, foi o imóvel objeto desta matrícula, avaliado em R\$ 180.000,00, adjudicado a **WANDA PORTO TELES ABDALA**, brasileira, aposentada, portadora do CPF nº 036.433.011-20, residente e domiciliada em Goiandira/GO, em razão de cessão dos direitos hereditários por parte dos herdeiros, cessão essa formalizada nesta escritura. Foi pago o



imposto "Causa Mortis" conforme declaração do notário. Dou fé. O Suboficial.

---

O referido é verdade e dou fé.  
Goiânia, 04/09/2013.

  
REG. DE IMOV. 1ª CIRCUNSCRIÇÃO  
Sheila M. de Sena Sales  
Suboficial

**Poder Judiciário-Estado de Goiás**

**Selo Digital**

**01911307051650070021298.**


Consulte em: <http://extrajudicial.tjgo.jus.br/selo>

Valor da Certidão..... R\$38,31

Valor da Taxa Judiciária R\$10,11

TOTAL..... R\$48,42

Número da GRS.: 12878629-9

Rúbrica da autoridade expedidora.: 



# REPÚBLICA FEDERATIVA DO BRASIL

ESTADO DE GOIÁS



COMARCA DA CAPITAL

## Registro de Imóveis

da 1ª Circunscrição de Goiânia

Rua 14 nº 291 - esq. c/ Rua 03 - Setor Oeste - Fone/Fax: (62) 3215-2551 - Goiânia - Goiás

### CERTIDÃO DE MATRÍCULA

**Imóvel:** Um lote de terras p/construção urbana de nº 01, quadra 03, à Av. Antônio Fidelis, Av. Rio Verde e Rua Jowari, no Parque Amazônia, n/Capital, c/área \* de 636,70; sendo: 14,52m de frente p/a Av. Antônio Fidelis; 17,59m de linha curva entre a Av. Antônio Fidelis e Av. Rio Verde; 23,55m de linha curva entre a Av. Antônio Fidelis e Rua Jowari, 28,17m de fundos c/o lote 02, 6,23m à direita c/a Av. Rio Verde, e 3,00m à esquerda c/a Rua Jowari. **PROPRIETÁRIOS:** Célia Costa Dantas, engº agrônoma, CI. 248.073-Go., CPF. 139.368.083-68 e Antônio Justino Dantas Júnior, comerciante, CI. 674.834-Go., CPF. 123.459.543-53, brasileiros solteiros, maiores, residentes e domiciliados em Fortaleza-CE. **TÍTULO AQUISITIVO:** Transcrito sob o nº 54.545 n/cartório. Dou fé. O sub oficial. *lrm*

**R1-58.790-Goiânia, 10 de janeiro de 1.985:** Por escritura pública de compra e venda, lavrada no 6º Ofício d/Capital, Lº 177, fls. 029/030vº, em 24-09-84, os proprietários acima qualificados venderam o imóvel objeto d/matricula a **SEBASTIÃO RODRIGUES VELOSO**, marceneiro, CI. 112.745-Go., CPF. 190.066.591-34, casado e c/ **ELENICE RODRIGUES DO REGO VELOSO**, brasileiros, residentes e domiciliados n/Capital, pelo preço de Cr\$ 1.700.000 sem condições. Dou fé. O sub oficial. *ML.*

**R2-58.790 - Goiânia, 08 de março de 2004.** Nos termos do Formal de Partilha expedido em 24/09/1996, protocolado sob nº 329.086 em 04/03/2004, extraído dos Autos do protocolo sob nº 940302592 de arrolamento dos bens deixados pelo falecimento de SEBASTIÃO RODRIGUES VELOSO, julgado por sentença pela MMA. Juíza de Direito da 1ª Vara de Assistência Judiciária desta Comarca Dra. Sandra Regina Teodoro Reis em 21/03/1996, transitada regularmente em julgado, foi atribuído a viúva-meeira Sra. **ELENICE RODRIGUES DO REGO VELOSO**, brasileira, do lar, portadora da CI nº 622.188-SSP/GO e do CPF nº 211.865.451-00, residente e domiciliada nesta Capital, em pagamento de sua meação, a parte ideal de 50% do imóvel objeto desta matrícula da avaliação global de R\$ 1.000,00. Dou fé. O Suboficial. *muapb*

**R3-58.790 - Goiânia, 08 de março de 2004.** Nos termos do Formal de Partilha expedido em 24/09/1996, protocolado sob nº 329.086 em 04/03/2004, extraído dos autos mencionados no registro R2 acima, foi atribuído ao herdeiro Sr. **FÁBIO RODRIGUES VELOSO**, brasileiro, solteiro, portador da CI nº 3.167.623-DGPC/GO e do CPF nº 803.513.601-15, residente e domiciliado nesta Capital, em pagamento de sua legítima, a parte ideal de 25% do imóvel objeto desta matrícula da avaliação global de R\$ 1.000,00. Dou fé. O Suboficial. *muapb*

**R4-58.790 - Goiânia, 08 de março de 2004.** Nos termos do Formal de Partilha expedido em 24/09/1996, protocolado sob nº 329.086 em 04/03/2004, extraído

(continua no verso...)



ESTADO DE GOIÁS



COMARCA DE GOIÂNIA

## Cartório do Registro de Imóveis da 1.ª Zona

Continuação da Matrícula n.º

58.790

dos autos mencionados no registro R2 acima, foi atribuído ao herdeiro Sr. **FLÁVIA RODRIGUES VELOSO**, brasileira, solteira, portadora da CI n.º 3.717.032-DGPC/GO e do CPF n.º 806.881.361-68, residente e domiciliado nesta Capital, em pagamento de sua legítima, a parte ideal de 25% do imóvel objeto desta matrícula da avaliação global de R\$ 1.000,00. Dou fé. O Suboficial.

*[Assinatura]*

### REGISTRO DE IMÓVEIS DA 1ª CIRCUNSCRIÇÃO

#### CERTIDÃO

CERTIFICO E DOU FÉ, que a presente cópia é reprodução autêntica da matrícula n.º 58790 foi extraída por meio reprográfico, nos termos do Art. 19, § 1º da Lei 6.015 de 1973, e está conforme o original.

Selo Eletrônico: 01911307051650070021298

Consulte em: <https://extrajudicialtgo.jus.br/selo>  
Goiânia, 04 de setembro de 2013.

Suboficial

*[Assinatura]*

REG. DE IMOV. 1ª CIRCUNSCRIÇÃO  
Sheila M.ª de Sena Sales  
Suboficial

VALOR DA CERTIDÃO....: R\$38,31

TAXA JUDICIÁRIA.....: R\$10,11

TOTAL:.....: R\$48,42

GRS.....:12878629-9

Rubrica da Aut. Expedidora:

*[Assinatura]*





Chilly

## Registro de Imóveis

da 1ª Circunscrição de Goiânia

Rua 14 nº 291 - esq. c/ Rua 03 - Setor Oeste - Fone/Fax: (62) 3215-2551 - Goiânia - Goiás

## CERTIDÃO DE MATRÍCULA

MATRÍCULA

FICHA

GOIÂNIA, 10 de maio de 1994

IMÓVEL: Um lote de terras p/construção urbana de nº 02, da quadra 03, na rua Jaurari, esq.c/Av. Rio Verde, Parque Amazônia, n/capital, c/área de 515,6 metros quadrados; snedo 14,00 metros pela rua Jaurari; 14,25 metros pela Av. Rio Verde; 38,17 metros c/o lote 01 e 35,49 metros c/o lote 03. PROPRIETARIOS: JOSE FIDELIS SOAPES, comerciante, CI Nº 1.957-Go., e s/m DINAH MARIA MORAIS FIDELIS, do lar, brasileiros, residentes n/capital. TITULO AQUISITIVO: Transcrito sob nº 7.058 e 7.061 n/cartório. Inscr. nº 55. Lº 8-F. Dou fé. O sub' oficial. *Michaél Aguiar*

R1 - 14.376 - Goiânia, 28 de julho de 1977 - Por Escritura Pública de Compra e Venda, lavrada no 4º ofício d/capital, Lº 625, fls. 119/120 em 12/07/77, os proprietários, acima qualificados, venderam o imóvel, objeto d/matricula à JORCELINO ALVES DOS REIS, brasileiro, mecânico, casado c/ MARIA AUGUSTINHA DOS REIS, residentes n/capital. CI Nº 44.074-Go., e CPF Nº 014.238.941, pelo preço de Cr\$ 3.120,00 (treis mil, cento e vinte cruzeiros). Sem condições. Dou fé. O sub oficial. *Michaél Aguiar*

R2 - 14.376 - Goiânia, 15 de setembro de 1978 - Por Escritura Pública de Compra e Venda, lavrada no 7º ofício desta capital, Lº 216, fls. 15/16vº em 11/09/78, os proprietários, acima qualificados, venderam o imóvel, objeto desta matrícula ao Sr. JOSE GONÇALVES DE ANDRADE, fazendeiro, brasileiro, CPF Nº 016.846.041-68, CI Nº 617.491-Go., casado com TEREZINHA AMARA DE ANDRADE, residentes nesta capital, pelo preço de Cr\$ 50.000,00 (cinquenta mil cruzeiros). Sem condições. Dou fé. O sub oficial. *Rm*

R3 - 14.376 - Goiânia, 25 de novembro de 1980 - Por Escritura Pública de Compra e Venda, lavrada no 5º ofício desta capital, Lº 285, fls. 147/148vº em 13/11/80, os proprietários, acima qualificados, venderam o imóvel objeto desta matrícula ao Sr. GERALDO ANTONIO RIBEIRO, brasileiro, solteiro, maior, laboratorista CI Nº 188.613-Go., CPF Nº 082.812.971-15, residente nesta capital, pelo preço de Cr\$ 150.000,00. Sem condições. Dou fé. O sub oficial. *E. B. R.*

R.4-14.376-Goiânia, 30 de maio de 1.994:-Nos termos da Carta de Adjudicação expedida em: 23.03.94, extraída do processo nº 940.063.946, de Inventário em rito de Arrolamento dos bens deixados pelo falecimento de: GERALDO ANTONIO RIBEIRO; julgado por sentença pelo MM. Juiz de Direito da 2ª Vara de Família e Sucessões desta Comarca, Dr. José Pereira de Souza Reis, em: 18.03.94, foi atribuído ao adjudicatário: GUMERCINO JOSÉ RIBEIRO, CI. nº. 620.890-1960.

/LV/

CONTINUA NO Vº.





## Cartório do Registro de Imóveis de 1.a Zona

Continuação: da Matrícula n.º 14.376

547-SSP/GO, CIC.nº. 090.613.121-91, brasileiro, agricultor, casado com: MARIA ' CONCEIÇÃO RIBEIRO, residente e domiciliado nesta Capital, o imóvel objeto desta matrícula, avaliado em CR\$150.000,00. Dou fé. O Sub Oficial. *[assinatura]*

Civa  
iv:

R5-14.376 - Goiânia, 16 de fevereiro de 2004. Nos termos do Formal de Partilha expedido em 13/01/2004, protocolado sob nº 328.440 em 13/02/2004, extraído dos Autos nº 603 de arrolamento dos bens deixados pelo falecimento de MARIA DA CONCEIÇÃO RIBEIRO, julgado por sentença pelo MM. Juiz de Direito da 3ª Vara de Família e Sucessões desta Comarca Dr. Jeronymo Pedro Villas Boas, em 16/12/2003, transitada regularmente em julgado, foi atribuído ao viúvo-meeiro Sr. GUMERCINO JOSÉ RIBEIRO, brasileiro, autônomo, portador da CI nº 620.890-1.960.547-SSP/GO e do CPF nº 090.613.121-91, residente e domiciliado nesta Capital, em pagamento de sua meação, a parte ideal de 50% mais 1/8 de 50% do imóvel objeto desta matrícula, avaliado em R\$ 52.032,44. Dou fé. O Suboficial. *[assinatura]*

R6-14.376 - Goiânia, 16 de fevereiro de 2004. Nos termos do Formal de Partilha expedido em 13/01/2004, protocolado sob nº 328.440 em 13/02/2004, extraído dos autos mencionados no registro R5 acima, foi atribuído a herdeira Srta. LÚCIA DE FÁTIMA RIBEIRO, brasileira, solteira, professora, portadora da CI nº 1.185.290-SSP/SC e do CPF nº 378.522.139-87, residente e domiciliada nesta Capital, em pagamento de sua legítima, a parte ideal de 1/8 de 50% do imóvel objeto desta matrícula, avaliado em R\$ 52.032,44. Dou fé. O Suboficial. *[assinatura]*

R7-14.376 - Goiânia, 16 de fevereiro de 2004. Nos termos do Formal de Partilha expedido em 13/01/2004, protocolado sob nº 328.440 em 13/02/2004, extraído dos autos mencionados no registro R5 acima, foi atribuído ao herdeiro Sr. JOSÉ ANTÔNIO RIBEIRO, brasileiro, solteiro, autônomo, portador da CI nº 452.408-SSP/GO e do CPF nº 092.419.811-72, residente e domiciliado nesta Capital, em pagamento de sua legítima, a parte ideal de 1/8 de 50% do imóvel objeto desta matrícula, avaliado em R\$ 52.032,44. Dou fé. O Suboficial. *[assinatura]*

R8-14.376 - Goiânia, 16 de fevereiro de 2004. Nos termos do Formal de Partilha expedido em 13/01/2004, protocolado sob nº 328.440 em 13/02/2004, extraído dos autos mencionados no registro R5 acima, foi atribuído a herdeira Sra. MARIA SANTÍSSIMA NUNES, assistente técnica pedagoga, portadora da CI nº 1.316.692-SSP/GO e do CPF nº 311.214.111-34, brasileira, casada com o Sr. GILSON NUNES, portador do CPF nº 363.995.071-20, residente e domiciliada nesta Capital, em pagamento de sua legítima, a parte ideal de 1/8 de 50% do imóvel objeto desta matrícula, avaliado em R\$ 52.032,44. Dou fé. O Suboficial. *[assinatura]*

R9-14.376 - Goiânia, 16 de fevereiro de 2004. Nos termos do Formal de Partilha expedido em 13/01/2004, protocolado sob nº 328.440 em 13/02/2004, extraído dos autos mencionados no registro R5 acima, foi atribuído a herdeira Sra. GERUSA MARIA APARECIDA CARDOSO, assistente técnica psicóloga, portadora

(continua na ficha 02)





*Amly*

# Registro de Imóveis

da 1ª Circunscrição de Goiânia

Rua 14 nº 291 - esq. c/ Rua 03 - Setor Oeste - Fone/Fax: (62) 3215-2551 - Goiânia - Goiás

## CERTIDÃO DE MATRÍCULA

Matrícula	Ficha	Goiânia, 16 de fevereiro de 2004
da CI nº 579.854-SSP/GO e do CPF nº 131.671.621-04, brasileira, casada com o Sr. <b>NORTON LEITE CARDOSO</b> , portador do CPF nº 166.643.961-49, residente e domiciliada nesta Capital, em pagamento de sua legítima, a parte ideal de 1/8 de 50% do imóvel objeto desta matrícula, avaliado em R\$ 52.032,44. Dou fé. O Suboficial. <i>Amly</i>		
R10-14.376 - Goiânia, 16 de fevereiro de 2004. Nos termos do Formal de Partilha expedido em 13/01/2004, protocolado sob nº 328.440 em 13/02/2004, extraído dos autos mencionados no registro R5 acima, foi atribuído a herdeira Sra. <b>ROSEMEIRE RIBEIRO ORELES PEREIRA</b> , professora, portadora da CI nº 125.766-SSP/GO e do CPF nº 311.217.561-15, brasileira, casada com o Sr. <b>RÔMULO PEREIRA</b> , portador do CPF nº 333.439.851-04, residente e domiciliada nesta Capital, em pagamento de sua legítima, a parte ideal de 1/8 de 50% do imóvel objeto desta matrícula, avaliado em R\$ 52.032,44. Dou fé. O Suboficial. <i>Amly</i>		
R11-14.376 - Goiânia, 16 de fevereiro de 2004. Nos termos do Formal de Partilha expedido em 13/01/2004, protocolado sob nº 328.440 em 13/02/2004, extraído dos autos mencionados no registro R5 acima, foi atribuído a herdeira Sra. <b>MARIA DE FÁTIMA GONTIJO</b> , do lar, portadora da CI nº 3.368.980-5.286.174-SSP/GO e do CPF nº 125.675.661-04, brasileira, casada com o Sr. <b>JAIR CAETANO GONTIJO</b> , portador do CPF nº 085.655.701-34, residente e domiciliada nesta Capital, em pagamento de sua legítima, a parte ideal de 1/8 de 50% do imóvel objeto desta matrícula, avaliado em R\$ 52.032,44. Dou fé. O Suboficial. <i>Amly</i>		
R12-14.376 - Goiânia, 16 de fevereiro de 2004. Nos termos do Formal de Partilha expedido em 13/01/2004, protocolado sob nº 328.440 em 13/02/2004, extraído dos autos mencionados no registro R5 acima, foi atribuído a herdeira Sra. <b>GENI DA CONCEIÇÃO MARTINS FERREIRA</b> , professora, portadora da CI nº 831.490-SSP/GO e do CPF nº 166.577.051-15, brasileira, casada com o Sr. <b>VALTUIR MARTINS FERREIRA</b> , portador do CPF nº 157.865.951-53, residente e domiciliada nesta Capital, em pagamento de sua legítima, a parte ideal de 1/8 de 50% do imóvel objeto desta matrícula, avaliado em R\$ 52.032,44. Dou fé. O Suboficial. <i>Amly</i>		
Av13-14.376 - Goiânia, 10 de março de 2004. Procedo a esta averbação a requerimento da parte interessada datado de 09/03/2004, protocolado sob nº 329.203 em 09/03/2004, para retificar o número da Cédula de Identidade da proprietária acima Sra. <b>Geni da Conceição Martins Ferreira</b> , que constou de maneira errônea quando na realidade o correto é <b>CI/RG sob nº 834.490-SSP/GO</b> , tudo conforme consta do documento apresentado, cuja cópia fica arquivada nesta Serventia. Dou fé. O Suboficial. <i>Amly</i>		

(continua no verso...)



**Registro de Imóveis da 1ª Circunscrição**

Continuação da Matrícula n.º 14.376

Av14-14.376 - Goiânia, 10 de março de 2004. Procedo a esta averbação a requerimento da parte interessada datado de 09/03/2004, protocolado sob n.º 329.203 em 09/03/2004, para retificar o número da Cédula de Identidade da proprietária acima Sra. **Rosemeire Ribeiro Oreles Pereira**, que constou de maneira errônea quando na realidade o correto é **CI/RG sob n.º 1.258.766-DGPC/GO**, tudo conforme consta do documento apresentado, cuja cópia fica arquivada nesta Serventia. Dou fé. O Suboficial. *mmuato*

R15-14.376 - Goiânia, 10 de março de 2004. Por Escritura Pública de Compra e Venda, lavrada no 6º Tabelionato de Notas desta Capital, livro 448, fls. 029/030 em 19/02/2004, protocolada sob o n.º 329.203 em 09/03/2004, os proprietários acima qualificados, venderam o imóvel objeto desta matrícula para o Sr. **ALBERTO THOMAZ**, pecuarista, portador da CI n.º 1.073.980-SSP/SP e do CPF n.º 073.375.158-04, brasileiro, casado pelo regime da comunhão universal de bens com a Sra. **MARIA SYLVIA BITTENCOURT PORTO THOMAZ**, residente e domiciliado nesta Capital, pelo preço de R\$ 70.000,00. Sem condições. Foi-me apresentado o comprovante de pagamento do ISTI, conforme notícia Laudo de Avaliação n.º 239.8428-8 de 05/03/2004. Cadastro Municipal n.º 312.059.0056.000-0. Consta da escritura a apresentação ao tabelião das certidões fiscais exigidas pela legislação. Dou fé. O Suboficial. *mmuato*

R16-14.376 - Goiânia, 16 de abril de 2009. Por Escritura Pública de Compra e Venda, lavrada no 5º Tabelionato de Notas desta Capital, Livro 1032-N, fls. 035/037 em 27/03/2009, protocolada sob n.º 409.507 em 13/04/2009, o proprietário acima qualificado, e s/m portadora do CPF n.º 012.197.091-40, vendeu o imóvel objeto desta matrícula, para **SOLUÇÃO PARTICIPAÇÕES LTDA**, firma inscrita no CNPJ/MF n.º 10.359.652/0001-70, com sede e foro nesta Capital, pelo preço de R\$ 165.000,00. À ser pago nas condições constantes na averbação a seguir. Foi pago o ISTI, conforme notícia Laudo de Avaliação n.º 371.3623-9 de 31/03/2009. Consta da escritura a apresentação ao tabelião das certidões fiscais exigidas pela legislação. Dou fé. O Suboficial. *mmuato*

Av17-14.376 - Goiânia, 16 de abril de 2009. Procedo a esta averbação para consignar que a venda do imóvel desta matrícula, objetivada no registro R16 acima, foi efetuada sob condição **RESOLUTIVA**, arts. 474/475 do Código Civil, imposta tendo em vista a forma de pagamento do preço de aquisição que se dará parceladamente, sendo R\$ 20.000,00 pago à vista e o restante de R\$ 145.000,00, esta representado por (01) uma nota promissória, vencendo em 27/04/2009. Dou fé. O Suboficial. *mmuato*

Av18-14.376 - Goiânia, 12 de maio de 2009. Procedo a esta averbação a requerimento da parte interessada, datado de 05/05/2009, protocolado sob o n.º 410.727 em 07/05/2009, para consignar que a condição de pagamento do preço do imóvel desta matrícula, mencionado na averbação Av17 acima, foi satisfeita conforme prova a cambial apresentada, devidamente quitadas. Dou fé. O Suboficial. *mmuato*

SEGUE FLS. 03





Registro de Imóveis

da 1ª Circunscrição de Goiânia

Rua 14 nº 291 - esq. c/ Rua 03 - Setor Oeste - Fone/Fax: (62) 3215-2551 - Goiânia - Goiás

CERTIDÃO DE MATRÍCULA

Matrícula

Ficha

Goiânia, 05 de agosto de 2009

Av19-14.376 - Goiânia, 05 de agosto de 2009. Procedo a esta averbação a requerimento da parte interessada, datado de 21/07/2009, protocolado sob nº 415.492 em 30/07/2009, tendo em vista a CND do INSS nº 488512009-08001010 emitida em 21/07/2009, o Termo de Habite-se nº 559/2009 de 16/06/2009; e as Certidões de Lançamentos nºs 1.073.998-0 e 1.074.005-8 expedida pela Prefeitura local em 20/07/2009, para consignar a construção de uma casa residencial/Comercial, com a seguinte divisão interna: **Imóvel Comercial:** 03 (TRÊS) SALAS COMERCIAIS C/ BANHEIROS PRIVATIVOS COM 04 (QUATRO) VAGAS DE ESTACIONAMENTO; **Imóvel Residencial:** 03 (TRÊS) QUARTOS, SENDO 01 SUÍTE, 01 GARAGEM, 01 SALA DE ESTAR, 01 COZINHA e 01 BANHEIRO SOCIAL, com 272,70m² de área total construída, nos valores venais de R\$ 105.786,24 e R\$ 67.926,64. Dou fé. O Suboficial.

REGISTRO DE IMÓVEIS DA 1ª CIRCUNSCRIÇÃO

CERTIDÃO

CERTIFICO E DOU FÉ, que a presente cópia é reprodução autêntica da matrícula nº 14376 foi extraída por meio reprográfico, nos termos do Art. 19, § 1º da Lei 6.015 de 1973, e está conforme o original.

Selo Eletrônico: 01911307051650070021298

Consulte em: <https://extrajudicial.tgo.jus.br/selo>

Goiânia, 04 de setembro de 2013.

Suboficial

REG. DE IMÓV. 1ª CIRCUNSCRIÇÃO

Sheila Mª de Sena Sales  
Suboficial

Compõe-se esta certidão de 03  
fls., numeradas e rubricadas por mim,  
O Sub-Oficial

VALOR DA CERTIDÃO.... R\$61,41  
TAXA JUDICIÁRIA..... R\$10,11  
TOTAL:..... R\$71,52  
GRS..... 12878629-9

Rubrica da Aut. Expedidora:



# REPÚBLICA FEDERATIVA DO BRASIL

ESTADO DE GOIÁS



COMARCA DA CAPITAL

## Registro de Imóveis

da 1ª Circunscrição de Goiânia

Rua 14 nº 291 - esq. c/ Rua 03 - Setor Oeste - Fone/Fax: (62) 3215-2551 - Goiânia - Goiás

## CERTIDÃO DE MATRÍCULA

O Bacharel Clenon de Barros Loyola Filho, Oficial do Registro de Imóveis da 1ª Circunscrição de Goiânia, Capital do Estado de Goiás, na forma da Lei, etc...

CERTIFICA, que a presente é reprodução autêntica da matrícula nº 96.325, foi extraída por meio reprográfico nos termos do Art.19, §1º, da Lei 6.015 de 1973 e Art.41 da Lei 8.935 de 18/11/1994 e está conforme o original **IMÓVEL**: Um lote de terras para construção urbana, de nº 03, da Quadra 03, sito à Avenida Rio Verde e Rua Jauari, no Bairro Parque Amazônia, nesta Capital, com a área de 478,1m², medindo: "14,25m de frente e divide com a própria Avenida Rio Verde; 32,8m pelo lado direito e divide com o lote 04; 35,49m pelo lado esquerdo e divide com o lote 02; e, 14,00m pelo fundo e divide com a Rua Jauari". **PROPRIETÁRIOS**: **LUIZ ALVES DE SOUZA**, CI nº 319.537/SSP/GO, do lar, ambos brasileiros, casados, residentes e domiciliados nesta Capital. **REGISTRO ANTERIOR**: Transcrição nº 100.422, neste Cartório. Dou fé. O Suboficial.

**R1-96.325 - Goiânia, 07 de janeiro de 1992.** Por Escritura Pública de Compra e Venda, lavrada no 5º Tabelionato de Notas desta Capital, no Lº nº 502, fls. 147vº/148vº, em 20/12/91, os proprietários acima qualificados, venderam o imóvel objeto desta matrícula para: **WALTER PEREIRA RANGEL**, CI nº 523.168/SSP/GO, e CPF nº 156.462.111-15, brasileiro, comerciante, casado com a Sra. **INAY IGNÁCIO RANGEL**, residente e domiciliado nesta Capital, pelo preço de Cr\$ 2.000.000,00. Sem condições. Dou fé. O Suboficial.

**R2-96.325 - Goiânia, 12 de maio de 2005.** Por Escritura Pública de Compra e Venda, lavrada no 2º Registro Civil e Tabelionato de Notas desta Capital, Livro 48-E, fls. 053/054 em 04/04/2005, protocolada sob nº 344.771 em 19/04/2005, o proprietário acima qualificado e s/m portadora do CPF nº 452.415.701-87, venderam o imóvel objeto desta matrícula para **GERALDO FELIPE DE SOUZA**, comerciante, portador da CI nº 209.468-SSP/GO e do CPF nº 056.275.831-34, brasileiro, casado sob o regime da comunhão universal de bens com **FÁTIMA APARECIDA PEREIRA DE SOUZA**, residente e domiciliado nesta Capital, pelo preço de R\$ 70.000,00. Sem condições. Foi pago o ISTI, conforme notícia Laudo de Avaliação nº 262.4618-1 de 14/04/2005. Consta da escritura a apresentação ao tabelião das certidões fiscais exigidas pela legislação. Dou fé. O Suboficial.

O referido é verdade e dou fé.  
Goiânia, 04/09/2013.

*Anuflora*

REG. DE IMOV. 1ª CIRCUNSCRIÇÃO  
Sheila Mª de Sena Sales  
Suboficial

Poder Judiciário-Estado de Goiás  
Selo Digital

01911307051650070021298.

Consulte em: <http://extrajudicial.tjgo.jus.br/selo>



Valor da Certidão..... R\$30,61

Valor da Taxa Judiciária R\$10,11

TOTAL..... R\$40,72

Número da GRS.: 12878629-9

Rúbrica da autoridade expedidora.:

Anny



# REPÚBLICA FEDERATIVA DO BRASIL

ESTADO DE GOIÁS



COMARCA DA CAPITAL

## Registro de Imóveis

da 1ª Circunscrição de Goiânia

Rua 14 nº 291 - esq. c/ Rua 03 - Setor Oeste - Fone/Fax: (62) 3215-2551 - Goiânia - Goiás

## CERTIDÃO DE MATRÍCULA

matrícula

ficha

Goiânia, 04 de novembro de 1986

**IMÓVEL:** Um lote de terras para construção urbana de nº 04, da quadra 03, sito a AV. Rio Verde, no Parque Amazonia, nesta Capital, com a área de 440,60m<sup>2</sup>, sendo: 14,25m de frente; 14,00m de fundo com a Rua Jauari; 30,13m à direita com o lote 05; 32,81m à esquerda com o lote 03. **PROPRIETÁRIO:** José Versiani Schroeder brasileiro, casado, professor, aposentado, CI-80.036.528-0 IFP-RJ, CPF-229.549.107-04, residente e domiciliado em Piratinga, Distrito de Itaipú-RJ. **TÍTULO AQUISITIVO:** Transcrito sob nº 22.075 neste Cartório. Dou fé. O Sub-Oficial.

AVI-67.099-Goiânia, 04 de novembro de 1986-Proceto a esta averbação nos Termos da Escritura Pública de Re-Ratificação, lavrada no 2º Ofício desta Capital, L<sup>a</sup> 732, fls. 26v/7v, em 03/11/86, para fazer constar o estado civil correto do proprietário do imóvel objeto desta matrícula que na verdade é desquitado, e não como constou. Ficando ratificados os demais termos da escritura transcrita sob nº 22.075. Dou fé. O Sub-Oficial.

R2-67.099-Goiânia, 16 de janeiro de 1987-Por Escritura Pública de compra e venda, lavrada no 6º tabelionato de Notas desta Capital, L<sup>a</sup> 220, fls. 185/186v, em 16/01/87, o proprietário acima qualificado, vendeu o imóvel objeto desta matrícula a HALTERCIDES PEREIRA CAMPOS, corretor de imóveis, CI-54.369/GO, CPF-014.357.011-00, casado com IDENI MARIA DA SILVA PEREIRA DE CAMPOS, brasileiros, residentes e domiciliados nesta Capital, pelo preço de CZ\$-30.000,00 sem condições. Dou fé. O Sub-Oficial.

R3-67.099 - Goiânia, 27 de julho de 2010. Por Escritura Pública de Compra e Venda, lavrada no 5º Tabelionato de Notas desta Capital, Livro 1073-N, fls. 163/165 em 30/03/2010, protocolada sob nº 437.415 em 23/07/2010, o proprietário acima qualificado e s/m portadora do CPF nº 058.648.951-72 venderam o imóvel objeto desta matrícula para **GPG EMPREENDIMENTOS E PARTICIPAÇÕES LTDA**, inscrito no CNPJ sob o nº 05.628.765/0001-94, com sede nesta Capital, pelo preço de R\$ 200.000,00. Sem condições. Foi pago o ISTEI, conforme notícia Laudo de Avaliação nº 410.8772-2 de 22/07/2010. Consta da escritura a apresentação ao tabelião das certidões fiscais exigidas pela legislação. Dou fé. O Suboficial.

CONTINUA NO Vº



ESTADO DE GOIÁS



COMARCA DE GOIÂNIA

## Registro de Imóveis da 1ª Circunscrição

Continuação da Matrícula n.º

### REGISTRO DE IMÓVEIS DA 1ª CIRCUNSCRIÇÃO

#### CERTIDÃO

CERTIFICO E DOU FÉ, que a presente cópia é reprodução autêntica da matrícula nº 67099 foi extraída por meio reprográfico, nos termos do Art. 19, § 1º da Lei 6.015 de 1973, e está conforme o original.

Selo Eletrônico: 01911307051650070021298

Consulte em: <https://extrajudicial.tigo.jus.br/selo>

Goiânia, 04 de setembro de 2013.

Suboficial

*Sheila M. de Sena Sales*  
REG. DE IMÓV. 1ª CIRCUNSCRIÇÃO  
Sheila M. de Sena Sales  
Suboficial

VALOR DA CERTIDÃO....: R\$34,46

TAXA JUDICIÁRIA.....: R\$10,11

TOTAL:.....: R\$44,57

GRS.....: 12878629-8

Rubrica da Aut. Expedidora: *Oruuy*



# REPÚBLICA FEDERATIVA DO BRASIL

ESTADO DE GOIÁS



COMARCA DA CAPITAL

## Registro de Imóveis

da 1ª Circunscrição de Goiânia

Rua 14 nº 291 - esq. c/ Ruã 03 - Setor Oeste - Fone/Fax: (62) 3215-2551 - Goiânia - Goiás

## CERTIDÃO DE MATRÍCULA

matrícula

data

Goiânia, 11 de novembro de 1.905.

**IMÓVEL:** Um lote de terras para construção urbana de nº 05, da quadra 03, à Av. Rio Verde, Rua Muiraquitã e Rua Jauri, no Parque Amazônia, nesta capital, com área de 525,40m<sup>2</sup>, sendo: 11,61m de frente para Av. Rio Verde | 13,60m de linha curva; 30,13m de fundos com a Rua Jauri; 7,07m de chanfrado; 13,15m à direita, com a Rua Muiraquitã; 14,57m à esquerda com o lote 04. **PROPRIETÁRIOS:** José Fidelis Soares e s/m Dinah Maria Morais Fidelis, brasileiros, casados, residentes e domiciliados nesta capital. **TÍTULO AQUISITIVO:** Transcrito sob nº 7.058 e 7.061 e inscrito sob nº 55, Lº 8-F, neste cartório. Dou fé. O sub oficial.

**R1- 62.685 - Goiânia, 11 de novembro de 1.985:** Por Escritura de compra e venda lavrada no 4º Ofício desta capital, Lº 832, Fls 155/156vº em 29/10/85, os proprietários acima qualificados, venderam o imóvel objeto desta matrícula à **NIL DA MARIA CARNEIRO CARVALHO**, do lar, CI. 550.653-00, CPF. 039.655.621-34, casado com **ANTONIO ALBERTO ENES CARVALHO**, brasileiros, residentes e domiciliados nesta capital, pelo preço de R\$ 18.000.000. Sem condições. Dou fé. O sub oficial.

REGISTRO DE IMÓVEIS DA 1ª  
CIRCUNSCRIÇÃO

### CERTIDÃO

CERTIFICO E DOU FÉ, que a presente cópia é reprodução autêntica da matrícula nº 62685 foi extraída por meio reprográfico, nos termos do Art. 19, § 1º da Lei 6.015 de 1973, e está conforme o original.

Selo Eletrônico: 01911307051650070021298

Consulte em: <https://extrajudicial.tgo.jus.br/selo>  
Goiânia, 04 de setembro de 2013.

Suboficial

*Anelma*  
REG. DE IMÓV. 1ª CIRCUNSCRIÇÃO  
Sheila Mª de Sena Sales  
Suboficial

VALOR DA CERTIDÃO.... R\$26,76

TAXA JUDICIÁRIA..... R\$10,11

TOTAL:..... R\$36,87

GRS..... 12878629-9

Rubrica da Aut. Expedidora: *Anelma*



# REPÚBLICA FEDERATIVA DO BRASIL



## ESTADO DE GOIÁS - COMARCA DA CAPITAL REGISTRO DE IMÓVEIS DA 3ª CIRCUNSCRIÇÃO DE GOIÂNIA

Avenida Araguaia nº499 - "Edifício Cidade de Goiás" - CEP 74.030-100 - Goiânia - GO.

### CERTIDÃO

A Bel<sup>a</sup>. MARIA ALICE COUTINHO SEIXO DE BRITTO BEZERRA Oficial do Registro de Imóveis da 3ª Circunscrição de Goiânia, Capital do Estado de Goiás, na forma da Lei, etc...

CERTIFICA a requerimento verbal de parte interessada, que revendo neste Cartório, o Livro 3-AR, já arquivado de Transcrição das Transmissões, verificou nele que às fls.190, consta sob número 63.726, de ordem, em data de 05 de agosto de 1965, o registro do lote nº.32, Rua 84, zona residencial, SETOR SUL, com a área de 648,00 metros quadrados, tendo pela Rua 84, 18,00 metros de frente; pela linha do fundo 18,00 metros; pela linha que divide com o lote nº.30, 36,00 metros; e pela linha que divide com a viela, 36,00 metros, no valor de Cr\$150.000, em que é adquirente NELSON BOSE, casado, administrador de empresas, domiciliado e residente em Brasília, Distrito Federal, e, são transmitentes MOZART MARTINS DE ARAÚJO, comerciante, e sua mulher dona Márcia digo MÉRICA FÁTIMA MAYA DE ARAÚJO, de lides domésticas, residentes e domiciliados nesta Capital, conforme esc. púb. de compra e venda de 14.05.65, lav. pelo 3º Tab. substº. desta Capital, Graciano S. Moraes. Certifica que à margem da transcrição supra, foi feita averbação com o seguinte teor: nº.1)-Certidão: Certifico que no lote ao lado transcrito foi construída uma casa residencial de 2 pavimentos, tendo no 1º pav. 9 cômodos e no 2º 6 cômodos, numerados sob nº.348, no valor global de NCr\$51.000,00. Dou fé. Goiânia, 28 de agosto de 1968. O of. (a) Dra. Maria Alice C. S. de Britto (assinada conf. Prov. 26/70 de 08.06.70 da C. G. da Justiça. Goiânia, 26.06.70). Certifica mais que o imóvel supra tem como transcrição anterior nº.59.601 do extinto Cartório da então 1ª Circunscrição desta Capital. Certifica ainda que revendo os livros competentes, verificou neles não existir ônus sobre o imóvel acima descrito.

O referido é verdade e dou fé.

Goiânia, 05 de setembro de 2013.

Oficial

Matrícula.....R\$ 31,09  
Taxa Judiciária...R\$ 10,11  
Total...R\$ 41,20  
Rubrica

Selo Eletrônico: 01931210301038067000841  
Consulte em: <http://extrajudicial.tjgo.jus.br>





# REPÚBLICA FEDERATIVA DO BRASIL

ESTADO DE GOIÁS



COMARCA DA CAPITAL

## Registro de Imóveis

da 1ª Circunscrição de Goiânia

Rua 14 nº 291 - esq. c/ Rua 03 - Setor Oeste - Fone/Fax: (62) 3215-2551 - Goiânia - Goiás

## CERTIDÃO DE MATRÍCULA

O Bacharel Clenon de Barros Loyola Filho, Oficial do Registro de Imóveis da 1ª Circunscrição de Goiânia, Capital do Estado de Goiás, na forma da Lei, etc...

CERTIFICA, que a presente é reprodução autêntica da matrícula nº 167.041, foi extraída por meio reprográfico nos termos do Art.19, §1º, da Lei 6.015 de 1973 e Art.41 da Lei 8.935 de 18/11/1994 e está conforme o original IMÓVEL: Um lote de terras para construção urbana nº 30, sito a Rua 84, no SETOR SUL, com área de 684,00m², medindo 18,00m de frente; 18,00m de fundo com o remanescente da viela; 38,00m pelo lado direito com o lote 32; e 38,00m pelo lado esquerdo com o lote 28. **PROPRIETÁRIOS: LUIZ SAMPAIO NETTO**, advogado, portador da CI nº 56.412-SSP/GO e do CPF nº 002.938.491-53, e s/m **AMÉLIA SAMPAIO**, dor lar, portadora da CI nº 143.345-SSP/GO e do CPF nº 691.648.781-04, ambos brasileiros, casados entre si, sob o regime da comunhão universal de bens, residentes e domiciliados nesta Capital. **REGISTROS ANTERIORES:** Matrículas nºs 167.039 e 167.040 desta Serventia. Dou fé. O Suboficial.

**R1-167.041 - Goiânia, 19 de julho de 2006.** Por Escritura Pública de Compra e Venda, lavrada no 3º Tabelionato de Notas desta Capital, Livro 0855, fls. 161/162 em 03/07/2006, protocolada sob nº 362.035 em 18/07/2006, os proprietários acima qualificados, venderam o imóvel objeto desta matrícula para **ALDA SAMPAIO MEIRELLES**, brasileira, viúva, empresária, portadora da CI nº 88.972-DGPC/GO e do CPF nº 002.732.361-72, residente e domiciliada nesta Capital, pelo preço de R\$ 250.000,00. Sem condições. Foi pago o ISTI, conforme notícia Laudo de Avaliação nº 294.1557-9 de 18/07/2006. Consta da escritura a apresentação ao tabelião das certidões fiscais exigidas pela legislação. Dou fé. O Suboficial.

**R2-167.041 - Goiânia, 22 de setembro de 2011.** Por Escritura Pública de Inventário dos bens deixados pelo falecimento de Alda Sampaio Meirelles, lavrada com as exigências da Lei 11.441/2007 no 3º Tabelionato de Notas desta Comarca, às fls. 154/160 do livro 982, em 26/08/2011, protocolada sob o nº 467.371 em 21/09/2011, o imóvel objeto desta matrícula, avaliado em R\$ 520.000,00, foi partilhado, tendo a herdeira **CÉLIA REGINA MEIRELLES BASTOS**, aposentada, portadora da CI nº 105.671 SSP-GO e do CPF nº 359.681.501-06, brasileira, casada sob o regime da comunhão universal de bens, com **JOSÉ BASTOS DA SILVA**, residente e domiciliada nesta capital, em pagamento de sua legítima, recebido a parte ideal no valor de **R\$ 250.000,00**. Foi pago o imposto "Causa Mortis" conforme declaração do notário. Consta mais da escritura a apresentação ao tabelião das certidões fiscais exigidas pela legislação. Dou fé. O Suboficial.


**R3-167.041 - Goiânia, 22 de setembro de 2011.** Consta também do título mencionado no registro R2 acima, ainda no Inventário dos bens deixados pelo falecimento de Alda Sampaio Meirelles, na partilha, o pagamento para o herdeiro **JOSÉ DE CAMPOS MEIRELLES JÚNIOR**, engenheiro civil, portador da CI nº 231.662 SSP-GO e do CPF nº 122.992.351-91, brasileiro, casado sob o regime da comunhão parcial de bens, com **ANAPÁULA DE CASTRO ALVES MEIRELLES**, portadora do CPF nº 775.692.881-49, residente e domiciliado nesta Capital, que recebeu, de sua legítima, a parte ideal no valor de **R\$ 270.000,00** do imóvel objeto desta matrícula, avaliado em R\$ 520.000,00. Dou fé. O Suboficial.



**R4-167.041 - Goiânia, 03 de dezembro de 2011.** Por Escritura Pública de Compra e Venda, lavrada no 4º Registro Civil e Tabelionato de Notas desta Capital, Livro 368-N, fls. 107/110 em 21/10/2011, protocolada sob nº 472.238 em 29/11/2011, a proprietária acima qualificada, Celia Regina Meirelles Bastos e s/m portador do CPF nº 004.891.401-06, e demais qualificados venderam o imóvel objeto desta matrícula, para **MJ - PARTICIPAÇÕES E INVESTIMENTOS LIMITADA**, pessoa jurídica de direito privado, inscrita no CNPJ/MF nº 11.510.137/0001-02, com sede em Aparecida de Goiânia/GO, pelo preço de R\$ 570.000,00. Sem condições. Foi pago o ISTI, conforme notícia Laudo de Avaliação nº 464.1071-8 de 29/11/2011. Consta da escritura a apresentação ao tabelião das certidões fiscais exigidas pela legislação. Dou fé. O Suboficial.

**R5-167.041 - Goiânia, 29 de junho de 2012.** Para garantia da Cédula de Crédito Comercial nº 338.802.590, protocolada sob nº 487.906 em 18/06/2012, emitida em 06/06/2012, pela empresa **MULT-LOC COMERCIO E SERVIÇOS LTDA.**, inscrita no CNPJ/MF sob nº 07.812.528/0001-04, com sede nesta Capital, com vencimento final para o dia 15/07/2013, na importância de R\$ 600.000,00 a proprietária acima qualificada, deu o imóvel objeto desta matrícula em hipoteca cédular do 1º grau a favor do **BANCO DO BRASIL S/A.**, inscrito no CNPJ/MF sob nº 00.000.000/5035-09, Agência Empres.Goiás-GO, nas condições constantes do registro feito no Livro 03 sob nº 15.560 desta Serventia. Dou fé. O Suboficial.

O referido é verdade e dou fé.  
Goiânia, 04/09/2013.



REG. DE IMOV. 1ª CIRCUNSCRIÇÃO  
Sheila Mª de Sena Sales  
Suboficial

Poder Judiciário-Estado de Goiás  
Selo Digital

01911307051650070021353.

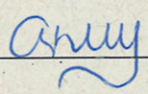
Consulte em: <http://extrajudicial.tjgo.jus.br/selo>

Valor da Certidão..... R\$42,16

Valor da Taxa Judiciária R\$10,11

TOTAL..... R\$52,27

Número da GRS.: 12878629-9

Rúbrica da autoridade expedidora.: 



# REPÚBLICA FEDERATIVA DO BRASIL

ESTADO DE GOIÁS



COMARCA DA CAPITAL

## Registro de Imóveis

da 1ª Circunscrição de Goiânia

Rua 14 nº 291 - esq. c/ Rua 03 - Setor Oeste - Fone/Fax: (62) 3215-2551 - Goiânia - Goiás

## CERTIDÃO DE MATRÍCULA

O Bacharel Clenon de Barros Loyola Filho,  
Oficial do Registro de Imóveis da 1ª  
Circunscrição de Goiânia, Capital do Estado  
de Goiás, na forma da Lei, etc...

CERTIFICA, que a presente é reprodução autêntica da matrícula nº 169.249, foi extraída por meio reprográfico nos termos do Art.19, §1º, da Lei 6.015 de 1973 e Art.41 da Lei 8.935 de 18/11/1994 e está conforme o original IMÓVEL: Um lote de terras para construção urbana nº 28, sito a Rua 84, no SETOR SUL, com área de 684,00m², medindo 18,00m de frente; 18,00m de fundo com o remanescente da viela; 38,00m pelo lado direito com o lote 30; e 38,00m pelo lado esquerdo com o lote 26. **PROPRIETÁRIOS: LUIZ SAMPAIO NETTO**, advogado, portador da CI nº 56.412-SSP/GO e do CPF nº 002.938.491-53, e s/m **AMÉLIA SAMPAIO**, do lar, portadora da CI nº 143.345-SSP/GO e do CPF nº 691.648.781-04, ambos brasileiros, casados entre si, sob o regime da comunhão universal de bens, residentes e domiciliados nesta Capital. **REGISTROS ANTERIORES:** Matrículas nºs 169.247 e 169.248 desta Serventia. Dou fé. O Suboficial.

**R1-169.249 - Goiânia, 20 de novembro de 2007.** Por Escritura Pública de Alteração Contratual para Aumento de Capital social, lavrada no 4º Tabelionato de Notas desta Capital, Livro 3072-N, fls. 060/141 em 16/10/2007, protocolada sob nº 383.295 em 14/11/2007, o imóvel objeto desta matrícula, no valor de R\$ 96.156,17 foi integralizado ao Capital Social da empresa **LUSANE AGROPECUÁRIA LTDA.**, firma inscrita no CNPJ/MF sob nº 06.296.626/0001-73, com sede nesta Capital, pelos proprietários acima qualificados. Escritura isenta de pagamento do ISTI, por força de Lei. Consta da escritura a apresentação ao tabelião das certidões fiscais exigidas pela legislação. Dou fé. O Suboficial.

**Av2-169.249 - Goiânia, 05 de outubro de 2012.** Procedo a esta averbação nos termos do expediente nº 001/2012 datado de 23/08/2012, protocolado sob nº 496.349 em 28/09/2012, extraído dos autos nº 2147 - 466295-05.2011.8.09.0175 de **Ação Cautelar Inominada** que AMELIA SAMPAIO move contra LUSANE AGROPECUARIA LTDA, devidamente assinada por ordem do MM. Juiz de Direito da 2ª Vara de Família e Sucessões desta Comarca, Dr. Wilson Ferreira Ribeiro, para consignar a existência da referida ação envolvendo o imóvel desta matrícula. Dou fé. O Suboficial.

**Av3-169.249 - Goiânia, 16 de abril de 2013.** Procedo a esta averbação atendendo ao Expediente nº 543/2012 datado de 14/12/2012, protocolado sob nº 509.374 em 05/04/2013, assinado pelo MM. Juiz de Direito desta Comarca, Dr. Mábio Antônio Macedo, para cancelar a constrição objetivada na Av2 desta matrícula. Dou fé. O Suboficial.


**R4-169.249 - Goiânia, 16 de abril de 2013.** Procedo a este registro nos termos do requerimento datado de 01/03/2013, protocolado sob nº 509.374 em 05/04/2013, para consignar que em virtude de cisão parcial da proprietária acima qualificada, o imóvel objeto desta matrícula, no valor de R\$ 96.156,17 passou a pertencer a empresa **SANTOS SAMPAIO EMPREENDIMENTOS IMOBILIÁRIOS E AGROPECUÁRIA LTDA.**, pessoa jurídica, inscrita no CNPJ sob o nº 14.891.153/0001-80, sede nesta Capital, conforme 12ª Alteração do Contrato Social, realizada em 30/11/2011, devidamente registrada na JUCEG sob nº 52203033798, em 05/01/2012. Foi pago o ISTI, conforme notícia Laudo de



Avaliação nº 496.0658-3, de 13/03/2013. Dou fé. O Suboficial.

---

O referido é verdade e dou fé.  
Goiânia, 04/09/2013.



REG. DE IMOV. 1ª CIRCUNSCRIÇÃO  
Sheila M. de Sena Sales  
Suboficial

**Poder Judiciário-Estado de Goiás**

**Selo Digital**

**01911307051650070021353.**


Consulte em: <http://extrajudicial.tjgo.jus.br/selo>

Valor da Certidão..... R\$38,31

Valor da Taxa Judiciária R\$10,11

TOTAL..... R\$48,42

Número da GRS.: 12878629-9

Rúbrica da autoridade expedidora.: 



# REPÚBLICA FEDERATIVA DO BRASIL

ESTADO DE GOIÁS



COMARCA DA CAPITAL

## Registro de Imóveis

da 1ª Circunscrição de Goiânia


Rua 14 nº 291 - esq. c/ Rua 03 - Setor Oeste - Fone/Fax: (62) 3215-2551 - Goiânia - Goiás

## CERTIDÃO DE MATRÍCULA

O Bacharel Clenon de Barros Loyola Filho, Oficial do Registro de Imóveis da 1ª Circunscrição de Goiânia, Capital do Estado de Goiás, na forma da Lei, etc...

CERTIFICA, que a presente é reprodução autêntica da matrícula nº 113.053, foi extraída por meio reprográfico nos termos do Art.19, §1º, da Lei 6.015 de 1973 e Art.41 da Lei 8.935 de 18/11/1994 e está conforme o original **IMÓVEL**: Um lote de terras para construção urbana de nº 01/24/26/91/93/95/97, sito à Rua Dr. Olinto Manso Pereira, Rua 84 e Rua 94-C, Setor Sul, com área total de 3.548,28m², medindo 70,40m de frente para a Rua Dr. Olinto Manso Pereira; 38,00m + 1,53m + 42,00m pela linha de fundo, dividindo com o lote 28, Viela e lote 03; 37,30m pelo lado direito, dividindo com a Rua 84; 44,40m pelo lado esquerdo, dividindo com a Rua 94-C; 7,10m pela linha de chanfrado da Rua Dr. Olinto Manso Pereira com Rua 84; e 6,40m pela linha de chanfrado da Rua Dr. Olinto Manso Pereira com a Rua 94-C, bem como a casa residencial nele edificada, composta de sala, 3 quartos, sendo um tipo apartamento, copa, cozinha, área de serviço, dependência para empregada, banheiro e alpendre. **PROPRIETÁRIO: WALTER HUGO FROTA**, CIC 002.861.761-49, brasileiro, médico, casado com **FILOMENA PIRES FROTA**, residente e domiciliado nesta Capital. **REGISTRO ANTERIOR: R3.-3.415** e vide Matrículas nºs 113.043 a 113.052 desta Serventia. Dou fé. O Oficial.

O referido é verdade e dou fé.  
Goiânia, 04/09/2013.

  
REG. DE IMOV. 1ª CIRCUNSCRIÇÃO  
Sheila M. de Sena Sales  
Oficial

Poder Judiciário-Estado de Goiás  
Selo Digital

01911307051650070021353.

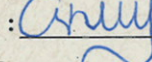
Consulte em: <http://extrajudicial.tjgo.jus.br/selo>

Valor da Certidão..... R\$22,91

Valor da Taxa Judiciária R\$10,11

TOTAL..... R\$33,02

Número da GRS.: 12878629-9

Rúbrica da autoridade expedidora.: 



# REPÚBLICA FEDERATIVA DO BRASIL

ESTADO DE GOIÁS



COMARCA DE GOIÂNIA

## Registro de imóveis 2ª Circunscrição

Dra. Maria Baia Peixoto Valadão

### CERTIDÃO


Dra. MARIA BAÍA PEIXOTO VALADÃO, Oficial do Registro de Imóveis da 2ª Circunscrição desta Comarca de Goiânia Capital do Estado de Goiás na forma da Lei, etc...

CERTIFICO e dou fé, a pedido verbal de parte interessada, que revendo neste Cartorio, no L<sup>o</sup> n<sup>o</sup> 02 de Registro Geral, às fls. 001, verifiquei nele encontrar a Matricula de n. 54.440 de ordem, aberta em data de 02 de Setembro de 1997, referente a Um Quinhão de Terras, configurado pela Gleba n<sup>o</sup> 1-A, parte integrante da FAZENDA CAVEIRAS, situada na Barra do correjo do Capim com Rio Meia Ponte, n/Município, contendo a área de 247.58.13,05ha., com seus respectivos limites, metragens e confrontações devidamente transcritos, que por sua vez, implantou o loteamento denominado RESIDENCIAL RECANTO DO BOSQUE, conforme consta do R-2-54.440, feito em data de 02/09/1997, de Propriedade originaria das Empresas, RECANTO DO BOSQUE EMPREENDIMENTOS IMOBILIARIOS, com sede nesta Capital, na Alameda dos Buritis, n<sup>o</sup> 408, Setor Central, inscrita no CGC/MF sob n<sup>o</sup> 02.768.618/0001-21; e, REMO INCORPORADORA E EMPREENDIMENTOS LTDA, c/sede n/Capital, á Av. Caiapo, n.l.630, Loja 01, Setor Santa Genoveva, inscrita no CGC/MF sob n<sup>o</sup> 01.998.487/0001-06, conforme R-6, R-8 e R-10-36.456 d/Cartorio, do qual, destaca-se UMA ÁREA PUBLICA MUNICIPAL - APM -13, destinada À ESCOLA DE SEGUNDO GRAU, com área de 5252,11m<sup>2</sup>, situada à Rua Tropical, nesta Capital, dentro dos seguintes limites e confrontações: medindo 115,68m de frente; 124,42m de fundo, confrontando com a Area "C"(destinada a implantação de grandes equipamentos-Area pública Municipal); 36,95m pelo lado direito, com a Avenida Oriente; 37,01m pelo lado esquerdo, confrontando com a Rua do Bosque; D=7,91(AC=90.37'35" - R=5,00 de chanfrado; e D=7,97(AC=91.19'16" - R=5,00 de Segundo Chanfrado, área essa do dominio do MUNICIPIO DE GOIÂNIA, conforme os Artigos n<sup>o</sup>s 17 e 22 da Lei 6.766 de 19 de Dezembro de 1.979. A Oficial.

O referido é verdade e dou fé.

Goiânia, 10 de setembro de 2013.

Rúbrica do expedidor.: \_\_\_\_\_

  
\_\_\_\_\_  
Oficial

REGISTRO DE IMÓVEIS  
2ª CIRCUNSCRIÇÃO  
Murilo Valadão - Sub Oficial



# REPÚBLICA FEDERATIVA DO BRASIL

ESTADO DE GOIÁS



COMARCA DE GOIÂNIA

## Registro de imóveis 2ª Circunscrição

Dra. Maria Baia Peixoto Valadão

### CERTIDÃO

Dra. MARIA BAÍA PEIXOTO VALADÃO, Oficial do Registro de Imóveis da 2ª Circunscrição desta Comarca de Goiânia Capital do Estado de Goiás na forma da Lei, etc...

CERTIFICO e dou fé, a pedido verbal de parte interessada, que revendo neste Cartório, no Lº nº 02 de Registro Geral, às fls. 001, verifiquei nele encontrar a Matrícula de n. 54.440 de ordem, aberta em data de 02 de Setembro de 1997, referente a Um Quinhão de Terras, configurado pela Gleba nº 1-A, parte integrante da FAZENDA CAVEIRAS, situada na Barra do córrego do Capim com Rio Meia Ponte, n/Município, contendo a área de 247.58.13,05ha., com seus respectivos limites, metragens e confrontações devidamente transcritos, que por sua vez, implantou o loteamento denominado RESIDENCIAL RECANTO DO BOSQUE, conforme consta do R-2-54.440, feito em data de 02/09/1997, de Propriedade originaria das Empresas, RECANTO DO BOSQUE EMPREENDIMENTOS IMOBILIARIOS, com sede nesta Capital, na Alameda dos Buritis, nº 408, Setor Central, inscrita no CGC/MF sob nº 02.768.618/0001-21; e, REMO INCORPORADORA E EMPREENDIMENTOS LTDA, c/sede n/Capital, á Av. Caiapó, n.1.630, Loja 01, Setor Santa Genoveva, inscrita no CGC/MF sob nº 01.998.487/0001-06, conforme R-6, R-8 e R-10-36.456 d/Cartório, do qual, destaca-se UMA ÁREA PUBLICA MUNICIPAL - APM - C - Pertencente ao Patrimônio Publico Municipal, destinada a Implantação de Grandes Equipamentos, com área de 25.000,00m², situada à Rua do Bosque, nesta Capital, dentro dos seguintes limites e confrontações: medindo 206,000m de frente; 197,43m de fundo, confrontando com a Av. Oriente; 124,42m pelo lado direito, confrontando com APM-13(Escola de Segundo Grau); 107,45m pelo lado esquerdo, confrontando com Av. Francisco Alves de Moraes; D=8,18(AC=93.44'00" - R=5,00) de chanfrado; e, D=8,13(AC=84.19'08" - R=5.522) de segundo Chanfrado, área essa do domínio do MUNICIPIO DE GOIÂNIA, conforme os Artigos nºs 17 e 22 da Lei 6.766 de 19 de Dezembro de 1.979. A Oficial.

O referido é verdade e dou fé.

Goiânia, 10 de setembro de 2013.

Rúbrica do expedidor.: \_\_\_\_\_

\_\_\_\_\_  
Oficial

REGISTRO DE IMÓVEIS  
2ª CIRCUNSCRIÇÃO  
Murilo Valadão - Sub Oficial

# REPÚBLICA FEDERATIVA DO BRASIL

ESTADO DE GOIÁS



COMARCA DE GOIÂNIA

## Registro de imóveis 2ª Circunscrição

Dra. Maria Baia Peixoto Valadão

### CERTIDÃO


Dra. MARIA BAÍA PEIXOTO VALADÃO, Oficial do Registro de Imóveis da 2ª Circunscrição desta Comarca de Goiânia Capital do Estado de Goiás na forma da Lei, etc...

CERTIFICA, a requerimento verbal de parte interessada, verifiquei no Livro nº 02 de Registro Geral, às fls. 001, encontrar a Matrícula de nº 54.440 de ordem, constar sob nº R-2, feito em data de 02 de Setembro de 1.997, o registro do Loteamento denominado RESIDENCIAL RECANTO DO BOSQUE, nesta Capital, onde encontra-se o **LOTE Nº 13**, da **QUADRA Nº 13**, situado à Avenida Francisco Alves Moraes, com área de **302,150m²**, sendo 1,270m de frente; 11,640m de fundo, dividindo com o lote nº 14; 13,690m pelo lado direito, dividindo com a Avenida Oriente; e, 25,810m pelo lado esquerdo, dividindo com o lote nº 12 e 19,660 de chanfrado, de Propriedade da REMO INCORPORADORA E EMPREENDIMENTOS LTDA, c/sede n/Capital, à Av. Caiapo, n.l.630, Loja 01, Setor Santa Genoveva, inscrita no CGC/MF sob nº 01.998.487/0001-06, conforme R-6, R-8 e R-10.36.456 d/Circunscrição. A Oficial.

O referido é verdade e dou fé.

Goiânia, 09 de setembro de 2013.

Rúbrica do expedidor.: \_\_\_\_\_

  
\_\_\_\_\_  
Oficial

REGISTRO DE IMÓVEIS  
2ª CIRCUNSCRIÇÃO  
Murilo Valadão - Sub Oficial



# REPÚBLICA FEDERATIVA DO BRASIL

ESTADO DE GOIÁS



COMARCA DE GOIÂNIA

## Registro de imóveis 2ª Circunscrição

**Dra. Maria Baia Peixoto Valadão**

### CERTIDÃO


**Dra. MARIA BAÍA PEIXOTO VALADÃO**, Oficial do Registro de Imóveis da 2ª Circunscrição desta Comarca de Goiânia Capital do Estado de Goiás na forma da Lei, etc...

CERTIFICA, a requerimento verbal de parte interessada, verifiquei no Livro nº 02 de Registro Geral, às fls. 001, encontrar a Matrícula de nº 54.440 de ordem, constar sob nº R-2, feito em data de 02 de Setembro de 1.997, o registro do Loteamento denominado **RESIDENCIAL RECANTO DO BOSQUE**, nesta Capital, onde encontra-se o **LOTE Nº 14**, da **QUADRA Nº 13**, situado à Avenida Oriente, com área de **301,190m²**, sendo 12,210m de frente; 12,200m de fundo, dividindo com o lote nº 09; 24,480m pelo lado direito, dividindo com o lote nº 15; e, 24,890m pelo lado esquerdo, dividindo com o lote nº 13 ao 11, de Propriedade da Empresa, **RECANTO DO BOSQUE EMPREENDIMENTOS IMOBILIÁRIOS LTDA**, pessoa jurídica de direito privado, com sede nesta Capital, inscrita no CNPJ/MF sob nº 02.768.618/0001-21, conforme R-110-54.440, d/Circunscrição. A Oficial.

O referido é verdade e dou fé.

Goiânia, 09 de setembro de 2013.

Rúbrica do expedidor.: \_\_\_\_\_

  
\_\_\_\_\_  
Oficial

REGISTRO DE IMÓVEIS  
2ª CIRCUNSCRIÇÃO  
Murilo Valadão - Sub Oficial

# REPÚBLICA FEDERATIVA DO BRASIL

ESTADO DE GOIÁS



COMARCA DE GOIÂNIA

## Registro de imóveis 2ª Circunscrição

Dra. Maria Baia Peixoto Valadão

### CERTIDÃO

Dra. MARIA BAÍA PEIXOTO VALADÃO, Oficial do Registro de Imóveis da 2ª Circunscrição desta Comarca de Goiânia Capital do Estado de Goiás na forma da Lei, etc...

CERTIFICA, que a presente é reprodução autêntica da matrícula nº 66.765, foi extraída por meio reprográfico nos termos do Art.19, §1º, da Lei 6.015 de 1973 e Art.41 da Lei 8.935 de 18/11/1994 e está conforme o original IMÓVEL: LOTE Nº 15, da QUADRA Nº 13, situado à Avenida Oriente, no loteamento denominado RESIDENCIAL RECANTO DO BOSQUE, nesta Capital, com a área total de 334,67m<sup>2</sup>, sendo: 13,01m de frente; 13,00m de fundo, dividindo com o lote nº 08; 25,32m pelo lado direito, dividindo com o lote nº 16; e, 25,97m pelo lado esquerdo, dividindo com os lotes nºs 14 e 09. PROPRIETÁRIA: A Empresa, RECANTO DO BOSQUE EMPREENDIMENTOS IMOBILIÁRIOS LTDA, empresa privada, com sede nesta Capital, inscrita no CNPJ sob nº 02.768.618/0001-21, conforme R-110-54.440, d/Circunscrição. A Oficial.

R-1-66.765: Goiânia, 27 de Setembro de 2002. Por Certidão, datada de 16.08.2002, da Escritura Pública de Compra e Venda, lavrada em data de 23.07.2002, no Lº nº 1884-N, às fls. 189/193, do 4º Tabelionato de Notas, d/Comarca, a proprietária constante e qualificada acima, VENDEU à Srta. APARECIDA FRAZÃO DE BRITO, brasileira, solteira, enfermeira, portadora da CI nº 1.448.478-SSP-GO, inscrito no CPF/MF sob nº 323.112.811-00, residente e domiciliada nesta Capital, na Rua Ubaldina Naves de Brito, Qda. 135, Lt. 11, Jd. Balneário Meia Ponte, o imóvel objeto da presente matrícula, pelo preço de R\$ 4.700,00. A Oficial.

R-2-66.765: Goiânia, 29 de Abril de 2004. Por Escritura Pública de Compra e Venda, lavrada em data de 29.03.2004, no Lº nº 024-N, às fls. 108/109, do 1º Registro Civil de Tabelionato de Notas, d/Capital, a proprietária constante e qualificada no R-1, supra, VENDEU à Srta. IZABEL BELARMINA, brasileira, solteira, cozinheira, portadora da CI nº 1293472-2ª Via-SPTC/GO e inscrita no CPF sob nº 274.090.821-00, residente e domiciliada na Rua 16, Qda. F, Lt. 14, Vila Izaura, n/Capital, o imóvel objeto da presente matrícula, pelo preço de R\$ 6.500,00. A Oficial.

R-3-66.765: Goiânia, 25 de Outubro de 2011. Por Escritura Pública de Compra e Venda, lavrada em data de 15/09/2011, no Lº nº 4331-N, às fls. 058/062, do 4º Tabelionato de Notas, d/Capital, a proprietária constante e qualificada no R-2, supra, VENDEU à Srta. NUBIA PEREIRA SOARES, brasileira, solteira, confeccionista, portadora da CI nº 3.787.177-DGPC/GO e inscrita no CPF sob nº 922.450.721-20, residente e domiciliada na Rua Diolinda Batista, Qda. 239, Lt. 19, Parque Tremendão, n/Capital, o imóvel objeto da presente




matrícula, pelo preço de R\$ 10.000,00. Escr.01. A Oficial.

-----

O referido é verdade e dou fé.

Goiânia, 09 de setembro de 2013.

Rúbrica do expedidor.: \_\_\_\_\_

  
\_\_\_\_\_  
Oficial

REGISTRO DE IMÓVEIS  
2ª CIRCUNSCRIÇÃO  
Murilo Valadão - Sub Oficial

# REPÚBLICA FEDERATIVA DO BRASIL

ESTADO DE GOIÁS



COMARCA DE GOIÂNIA

## Registro de imóveis 2ª Circunscrição

Dra. Maria Baia Peixoto Valadão

### CERTIDÃO

Dra. MARIA BAÍA PEIXOTO VALADÃO, Oficial do Registro de Imóveis da 2ª Circunscrição desta Comarca de Goiânia Capital do Estado de Goiás na forma da Lei, etc...


CERTIFICA, que a presente é reprodução autêntica da matrícula nº 97.796, foi extraída por meio reprográfico nos termos do Art.19, §1º, da Lei 6.015 de 1973 e Art.41 da Lei 8.935 de 18/11/1994 e está conforme o original IMÓVEL: **LOTE Nº 16**, da **QUADRA Nº 13**, situado na Avenida Oriente, no loteamento denominado **RESIDENCIAL RECANTO DO BOSQUE**, nesta Capital, com a área de **328,92m²**, sendo: 13,01m de frente; 13,00m de fundo, dividindo com o lote nº 07; 25,08m pelo lado direito, dividindo com o lote nº 17; e, 25,32m pelo lado esquerdo, dividindo com o lote nº 15. PROPRIETÁRIA: A Empresa, **REMO INCORPORADORA E EMPREENDIMENTOS LTDA**, com sede e foro nesta Capital, inscrita no CNPJ/MF sob nº 01.998.487/0001-06, conforme R-2-54.440, d/Circunscrição. A Oficial.

R-1-97.796: Goiânia, 19 de Agosto de 2009. Por Escritura Pública de Compra e Venda, lavrada em data de 03.06.2009, no Lº nº 128-E, às fls. 074/076, do 2º Tabelionato de Notas desta Capital, a proprietária constante e qualificada na matrícula supra, **VENDEU** ao Sr. **JOÃO PEREIRA NEVES**, brasileiro, autônomo, portador da CI RG nº 4534668-SSP/BA, inscrito no CPF sob nº 182.451.295-34, casado com **MARIA DE LOUDES NEVES**, sob o regime da comunhão de bens, residente e domiciliado na Avenida Oriente, Qda. 13, Lt. 16, Residencial Recanto do Bosque, n/Capital, o imóvel objeto da presente matrícula, pelo preço de R\$ 9.811,82. A Oficial.

O referido é verdade e dou fé.

Goiânia, 09 de setembro de 2013.

Rúbrica do expedidor.: \_\_\_\_\_

  
Oficial

REGISTRO DE IMÓVEIS  
2ª CIRCUNSCRIÇÃO  
Murilo Valadão - Sub Oficial



# REPÚBLICA FEDERATIVA DO BRASIL

ESTADO DE GOIÁS



COMARCA DE GOIÂNIA

## Registro de imóveis 2ª Circunscrição

Dra. Maria Baia Peixoto Valadão

### CERTIDÃO

Dra. MARIA BAÍA PEIXOTO VALADÃO, Oficial do Registro de Imóveis da 2ª Circunscrição desta Comarca de Goiânia Capital do Estado de Goiás na forma da Lei, etc...


CERTIFICA, que a presente é reprodução autêntica da matrícula nº 68.923, foi extraída por meio reprográfico nos termos do Art.19, §1º, da Lei 6.015 de 1973 e Art.41 da Lei 8.935 de 18/11/1994 e está conforme o original IMÓVEL: **LOTE Nº 17**, da **QUADRA Nº 13**, situado à Avenida Oriente, no loteamento denominado RESIDENCIAL RECANTO DO BOSQUE, nesta Capital, com área de **323,18m²**, sendo: 13,01m de frente, para a Avenida Oriente; 13,00m de fundos, dividindo com o lote nº 06; 24,64m pelo lado esquerdo, dividindo com o lote nº 18; e, 25,00m pelo lado direito, dividindo com o lote nº 16. PROPRIETÁRIA: A Empresa REMO INCORPORADORA E EMPREENDIMENTOS LTDA, com sede nesta Capital, inscrita no CNPJ/MF sob nº 01.998.487/0001-06, conforme R-2-54.440, d/Circunscrição. A Oficial.

R-1-68.923: Goiânia, 27 de Agosto de 2003. Por Escritura Pública de Compra e Venda, lavrada em data de 20.08.2003, no Lº nº 025-E, às fls. 134/135, do 2º Registro Civil e Tabelionato de Notas, d/Capital, a proprietária acima qualificada, **VENDEU** ao Sr. **ONORFO DIVINO DA SILVA**, brasileiro, motorista, casado com EVA RODRIGUES DA SILVA, sob o regime da comunhão universal de bens, portador da CI RG nº 242.783-2ª Via-SSP/GO e CPF nº 036.263.001-10, residente e domiciliado na Avenida Oriente, Qda. 13, Lt. 17, Residencial Recanto do Bosque, nesta Capital, o imóvel objeto da presente matrícula, pelo preço de R\$ 7.921,03. A Oficial.

O referido é verdade e dou fé.

Goiânia, 09 de setembro de 2013.

Rúbrica do expedidor.: \_\_\_\_\_

  
\_\_\_\_\_  
Oficial

REGISTRO DE IMÓVEIS  
2ª CIRCUNSCRIÇÃO  
Murilo Valadão - Sub Oficial

# REPÚBLICA FEDERATIVA DO BRASIL

ESTADO DE GOIÁS



COMARCA DE GOIÂNIA

## Registro de imóveis 2ª Circunscrição

**Dra. Maria Baia Peixoto Valadão**

### CERTIDÃO

**Dra. MARIA BAÍA PEIXOTO VALADÃO, Oficial do Registro de Imóveis da 2ª Circunscrição desta Comarca de Goiânia Capital do Estado de Goiás na forma da Lei, etc...**

CERTIFICA, que a presente é reprodução autêntica da matrícula nº 79.259, foi extraída por meio reprográfico nos termos do Art.19, §1º, da Lei 6.015 de 1973 e Art.41 da Lei 8.935 de 18/11/1994 e está conforme o original IMÓVEL: **LOTE Nº 18**, da **QUADRA Nº 13**, situado na Avenida Oriente, no loteamento denominado **RESIDENCIAL RECANTO DO BOSQUE**, nesta Capital, com área de **317,43m²**, sendo: 13,01m de frente; 13,00m de fundos, dividindo com o lote nº 05; 24,20m pelo lado direito, dividindo com o lote nº 19; e, 24,64m pelo lado esquerdo, dividindo com o lote nº 21. PROPRIETÁRIA: A Empresa **REMO INCORPORADORA E EMPREENDIMENTOS LTDA**, com sede nesta Capital, inscrita no CNPJ/MF sob nº 01.998.487/0001-06, conforme R-2-54.440, d/Circunscrição. A Oficial.

R-1-79.259: Goiânia, 30 de Janeiro de 2007. Por Instrumento Particular de Compromisso de Compra e Venda, firmado nesta Capital, em data de 28.10.1997, a proprietária acima qualificada, **COMPROMETEU VENDER** à Sra. **CLÁUDIA DE CARVALHO OLIVEIRA**, brasileira, divorciada, professora, portadora da CI RG nº 2239652-SSP/GO e do CPF nº 521.131.911-72, residente e domiciliada na Rua 13 de Maio, Qda. 16, Lt. 19, Setor Cristina, Trindade-GO, o imóvel objeto da presente matrícula, pelo preço de R\$ 6.876,96, pagos em 48 prestações de R\$ 143,27, vencíveis mensal e sucessivamente, sendo a 1ª em 08/12/1997 e a última em 08/11/2001, reajustáveis pelo IGPM, medido e publicado pela FGV, doravante denominado apenas como indexador. As demais condições constam no contrato. A Oficial.

AV-2-79.259. Goiânia, 30 de Abril de 2008. Certifico e dou fé, que: fica cancelado e sem efeito jurídico o R-1-79.259, supra, por inadimplemento da Compromitente-Compradora constante e nele qualificado, cujo pagamento total das prestações foi inferior a 1/3 do preço ajustado de R\$.6.876,96, conforme consta Reqto., datado de 22.04.2008, c/firma reconhecida, em Cartório arquivado. A Oficial:-

O referido é verdade e dou fé.

Goiânia, 09 de setembro de 2013.



Rúbrica do expedidor.: \_\_\_\_\_



\_\_\_\_\_  
Oficial

REGISTRO DE IMÓVEIS  
2º CIRCUNSCRIÇÃO  
Murilo Valadão - Sub Oficial

# REPÚBLICA FEDERATIVA DO BRASIL

ESTADO DE GOIÁS



COMARCA DE GOIÂNIA

## Registro de imóveis 2ª Circunscrição

**Dra. Maria Baia Peixoto Valadão**

### CERTIDÃO


**Dra. MARIA BAÍA PEIXOTO VALADÃO**, Oficial do Registro de Imóveis da 2ª Circunscrição desta Comarca de Goiânia Capital do Estado de Goiás na forma da Lei, etc...

CERTIFICA, a requerimento verbal de parte interessada, verifiquei no Livro nº 02 de Registro Geral, às fls. 001, encontrar a Matrícula de nº 54.440 de ordem, constar sob nº R-2, feito em data de 02 de Setembro de 1.997, o registro do Loteamento denominado **RESIDENCIAL RECANTO DO BOSQUE**, nesta Capital, onde encontra-se o **LOTE Nº 19**, da **QUADRA Nº 13**, situado à Avenida Oriente, com área de **311,780<sup>2</sup>**, sendo 13,010m de frente; 13,000m de fundo, dividindo com o lote nº 04; 23,750m pelo lado direito, dividindo com o lote nº 20; e, 24,200m pelo lado esquerdo, dividindo com o lote nº 18, de Propriedade da **REMO INCORPORADORA E EMPREENDIMENTOS LTDA**, c/sede n/Capital, á Av. Caiapo, n.l.630, Loja 01, Setor Santa Genoveva, inscrita no CGC/MF sob nº 01.998.487/0001-06, conforme R-6, R-8 e R-10.36.456 d/Circunscrição. A Oficial.

O referido é verdade e dou fé.

Goiânia, 09 de setembro de 2013.

Rúbrica do expedidor.: \_\_\_\_\_

  
\_\_\_\_\_  
Oficial



# REPÚBLICA FEDERATIVA DO BRASIL

ESTADO DE GOIÁS



COMARCA DE GOIÂNIA

## Registro de imóveis 2ª Circunscrição

Dra. Maria Baia Peixoto Valadão

### CERTIDÃO

Dra. MARIA BAÍA PEIXOTO VALADÃO, Oficial do Registro de Imóveis da 2ª Circunscrição desta Comarca de Goiânia Capital do Estado de Goiás na forma da Lei, etc...

CERTIFICA, que a presente é reprodução autêntica da matrícula nº 70.138, foi extraída por meio reprográfico nos termos do Art.19, §1º, da Lei 6.015 de 1973 e Art.41 da Lei 8.935 de 18/11/1994 e está conforme o original IMÓVEL: **LOTE Nº 20**, da **QUADRA Nº 13**, situado à Avenida Oriente, no loteamento denominado RESIDENCIAL RECANTO DO BOSQUE, nesta Capital, com área de **305,94m²**, sendo: 13,01m de frente; 13,00m de fundos, dividindo com o lote nº 03; 23,31m pelo lado direito, dividindo com o lote nº 21; e, 23,75m pelo lado esquerdo, dividindo com o lote nº 19. PROPRIETÁRIA: A Empresa, REMO INCORPORADORA E EMPREENDIMENTOS LTDA, com sede nesta Capital, inscrita no CNPJ/MF sob nº 01.998.487/0001-06, conforme R-2-54.440, d/Circunscrição. A Oficial.

R-1-70.138: Goiânia, 04 de Fevereiro de 2004. Por Certidão, datada de 03.08.2001, extraída da Escritura Pública de Compra e Venda de Imóvel com Financiamento Imobiliário e Pacto Adjeto de Alienação Fiduciária e Outras Avenças, lavrada em data de 29.06.2001, no Lº nº 1686-N, às fls. 033/047, do 4º Tabelionato de Notas d/Capital, a proprietária constante e supra qualificada, VENDEU à Sra. ANGELA MARIA DE FREITAS, brasileira, separada judicialmente, do lar, portadora da CI nº 4380217-DGPC/GO e inscrita no CPF sob nº 556.216.001-34, residente e domiciliada na Avenida Oriente, Qda. 13, Lt. 20, Recanto do Bosque, n/Capital, o imóvel objeto da presente matrícula, pelo preço de R\$ 7.141,29. Condições: As constantes do registro seguinte. A Oficial.

R-2-70.138: Goiânia, 04 de Fevereiro de 2004. Por Certidão, datada de 03.08.2001, extraída da Escritura Pública de Compra e Venda, com Financiamento Imobiliário e Pacto Adjeto de Alienação Fiduciária e Outras Avenças, lavrada em data de 29.06.2001, no Lº nº 1686-N, às fls. 033/047, do 4º Tabelionato de Notas d/Capital, a adquirente constante e qualificada no R-1, supra, na qualidade de Devedora-Fiduciante, ALIENOU, à Credora-Fiduciária, Empresa, REMO INCORPORADORA E EMPREENDIMENTOS LTDA, com sede nesta Capital, na Avenida Castelo Branco, nº 2.892, Salas 02 e 04, Setor Campinas, inscrita no CNPJ/MF sob nº 01.998.487/0001-06, em caráter fiduciário, nos termos e para os efeitos dos Arts. 22 e ss., da Lei Federal de nº 9.514/97, o imóvel objeto da presente matrícula, e todas as acessões, melhoramentos, construções e instalações que lhe forem acrescidos, para garantia do remanescente do preço, correspondente à dívida confessada de R\$ 3.442,05, a ser paga da seguinte



forma: 15 parcelas mensais e sucessivas, no valor unitário de R\$ 229,47, com vencimento da primeira em 29.07.2001 e as demais na mesma data dos meses subsequentes sendo a última em 29.09.2002. O saldo devedor e o valor de cada uma das parcelas vincendas serão atualizadas monetária e mensalmente, de acordo com a variação do IGPM, publicado pela FGV. A Oficial.

-----  
Av-3-70.138: Goiânia, 04 de Fevereiro de 2004. Certifico e dou fé, que por força da Escritura Pública, originária do R-2, supra, a aquisição por parte da Credora-Fiduciária, Remo Incorporadora e Empreendimentos Ltda, foi feita de forma resolúvel, adquirindo-se apenas a posse indireta do imóvel, ficando a posse direta com a Devedora-Fiduciante, Angela Maria de Freitas, constante e qualificada no R-1, supra, sob a condição legal de que somente se consolidará a propriedade plena em seu nome, caso venha a ocorrer a inadimplência por parte dela Devedora-Fiduciante. A Oficial.

-----  
Av-4-70.138: Goiânia, 04 de Fevereiro de 2004. Certifico e dou fé, que de acordo com Termo de Quitação e Autorização de Baixa de Alienação Fiduciária, datado do 10.04.2003, a Vendedora-Credora-Fiduciária, Remo Incorporadora e Empreendimentos Ltda, recebeu a totalidade das parcelas devidas pela Compradora-Fiduciante, Angela Maria de Freitas, ficando consequentemente, cancelados e sem efeito jurídico o R-2 e Av-3, supra, retornando-se a plena propriedade à Devedora-Fiduciante, constante e qualificada no R-1, supra. A Oficial.


-----  
R-5-70.138: Goiânia, 18 de Novembro de 2004. Por Escritura Pública de Compra e Venda, lavrada em data de 21/09/2004, no Lº nº 1510, às fls. 160/161, do 1º Tabelionato de Notas d/Capital, a proprietária constante no R-1, supra, **VENDEU** à Srta. **FERNANDA CAETANO MACEDO MENDES**, brasileira, estudante, solteira, menor púbere, CI nº 4242106-SSP/GO, CPF nº 016.042.151-94; **CASSIO CAETANO MACEDO MENDES**, brasileiro, nascido no dia 01.10.1990, solteiro, menor impúbere, CPF nº 016.042.121-79; e, **AMANDA CAETANO MACEDO MENDES**, brasileira, nascida no dia 16.11.1992, solteira, menor impúbere, CPF nº 016.042.131-40, residentes e domiciliados na Rua T-27, nº 525, aptº 1302, Setor Bueno, n/Capital, a primeira assistida e os demais representada por sua mãe, Acácia Caetano Macedo, qualificada no R-6, seguinte, a **NUA PROPRIEDADE** do imóvel objeto da presente matrícula, pelo preço de R\$ 7.500,00. A Oficial.

-----  
R-6-70.138: Goiânia, 18 de Novembro de 2004. Por Escritura Pública de Compra e Venda, lavrada em data de 21/09/2004, no Lº nº 1510, às fls. 160/161, do 1º Tabelionato de Notas d/Capital, a outorgante constante no R-1, supra, **VENDEU** à interveniente-pagadora, **ACÁCIA CAETANO MACEDO MENDES**, brasileira, fazendeira, separada judicialmente, CI nº 1.814.475-SSP/GO e CPF nº 336.008.561-20, residente e domiciliado na Rua T-27, nº 575, aptº 1.302, Setor Bueno, n/Capital, o direito de **USUFRUTO VITALÍCIO**, sobre o imóvel objeto da presente matrícula, pelo preço de R\$ 7.500,00. A Oficial.

O referido é verdade e dou fé.

Goiânia, 09 de setembro de 2013.

Rúbrica do expedidor.: \_\_\_\_\_

  
\_\_\_\_\_  
Oficial



# REPÚBLICA FEDERATIVA DO BRASIL

ESTADO DE GOIÁS



COMARCA DE GOIÂNIA

## Registro de imóveis 2ª Circunscrição

**Dra. Maria Baia Peixoto Valadão**

### CERTIDÃO

**Dra. MARIA BAÍA PEIXOTO VALADÃO, Oficial do Registro de Imóveis da 2ª Circunscrição desta Comarca de Goiânia Capital do Estado de Goiás na forma da Lei, etc...**

CERTIFICA, a requerimento verbal de parte interessada, verifiquei no Livro nº 02 de Registro Geral, às fls. 001, encontrar a Matrícula de nº 54.440 de ordem, constar sob nº R-2, feito em data de 02 de Setembro de 1.997, o registro do Loteamento denominado RESIDENCIAL RECANTO DO BOSQUE, nesta Capital, onde encontra-se o **LOTE Nº 21, da QUADRA Nº 13**, situado à Avenida Oriente, com área de **300,200<sup>2</sup>**, sendo 13,010m de frente; 13,000m de fundo, dividindo com o lote nº 02; 22,870m pelo lado direito, dividindo com o lote nº 22; e, 23,310m pelo lado esquerdo, dividindo com o lote nº 20, de Propriedade da REMO INCORPORADORA E EMPREENDIMENTOS LTDA, c/sede n/Capital, á Av. Caiapo, n.l.630, Loja 01, Setor Santa Genoveva, inscrita no CGC/MF sob nº 01.998.487/0001-06, conforme R-6, R-8 e R-10.36.456 d/Circunscrição. A Oficial.

O referido é verdade e dou fé.

Goiânia, 09 de setembro de 2013.

Oficial

Rúbrica do expedidor.: \_\_\_\_\_

REGISTRO DE IMÓVEIS  
2ª CIRCUNSCRIÇÃO  
Murilo Valadão - Sub Oficial

# REPÚBLICA FEDERATIVA DO BRASIL

ESTADO DE GOIÁS



COMARCA DE GOIÂNIA

## Registro de imóveis 2ª Circunscrição

Dra. Maria Baia Peixoto Valadão

### CERTIDÃO

Dra. MARIA BAÍA PEIXOTO VALADÃO, Oficial do Registro de Imóveis da 2ª Circunscrição desta Comarca de Goiânia Capital do Estado de Goiás na forma da Lei, etc...


CERTIFICA, que a presente é reprodução autêntica da matrícula nº 110.347, foi extraída por meio reprográfico nos termos do Art.19, §1º, da Lei 6.015 de 1973 e Art.41 da Lei 8.935 de 18/11/1994 e está conforme o original IMÓVEL: **LOTE N° 22**, da **QUADRA N° 13**, situado à Avenida Oriente, no loteamento denominado **RESIDENCIAL RECANTO DO BOSQUE**, nesta Capital, com área de **305,66m²**, sendo: 13,51m de frente; 13,509m de fundos, dividindo com o lote nº 01; 22,41m pelo lado direito, dividindo com os lotes nºs 23 e 24; e, 22,87m pelo lado esquerdo, dividindo com o lote nº 21. PROPRIETÁRIA: A Empresa **REMO INCORPORADORA E EMPREENDIMENTOS LTDA**, com sede nesta Capital, inscrita no CNPJ/MF sob nº 01.998.487/0001-06, conforme R-2-54.440, d/Circunscrição. Esc. 02. A Oficial.

R-1-110.347: Goiânia, 27 de Setembro de 2012. Por Certidão datada de 29.01.2004, da Escritura Pública de Compra e Venda, lavrada em data de 02.01.2004, no Lº nº 2.149-N, às fls. nºs 137/141, do 4º Tabelionato de Notas, d/Capital, a proprietária acima qualificada, **VENDEU** à Sra. **ANTÔNIA OLIVEIRA DO PRADO**, brasileira, divorciada, costureira, portadora da CI nº 559.657-2ª via-DGPC-Go e inscrita no CPF/MF sob o nº 125.932.901-10, residente e domiciliada na Avenida Oriente, Qda. 13, Lt. 22, Residencial Recanto do Bosque, nesta Capital, o imóvel objeto da presente matrícula, pelo preço de R\$ 11.625,35. A Oficial.

O referido é verdade e dou fé.

Goiânia, 09 de setembro de 2013.

Rúbrica do expedidor.: \_\_\_\_\_

  
Oficial

REGISTRO DE IMÓVEIS  
2ª CIRCUNSCRIÇÃO  
Murilo Valadão - Sub Oficial

<http://extrajudicial.tjgo.jus.br>



# REPÚBLICA FEDERATIVA DO BRASIL

ESTADO DE GOIÁS



COMARCA DE GOIÂNIA

## Registro de imóveis 2ª Circunscrição

**Dra. Maria Baia Peixoto Valadão**

### CERTIDÃO

**Dra. MARIA BAÍA PEIXOTO VALADÃO, Oficial do Registro de Imóveis da 2ª Circunscrição desta Comarca de Goiânia Capital do Estado de Goiás na forma da Lei, etc...**

CERTIFICA, que a presente é reprodução autêntica da matrícula nº 57.054, foi extraída por meio reprográfico nos termos do Art.19, §1º, da Lei 6.015 de 1973 e Art.41 da Lei 8.935 de 18/11/1994 e está conforme o original **IMÓVEL: LOTE Nº 23, da QUADRA Nº 13**, situado à Rua RB-01, no loteamento denominado RESIDENCIAL RECANTO DO BOSQUE, nesta Capital, com área de **308,00m²**, sendo: 9,76m de frente; 15,51m de fundos, dividindo com o lote nº 22; 17,01m pelo lado esquerdo, dividindo com a Avenida Oriente; 22,00m pelo lado direito, dividindo com o lote nº 24; e, 7,95m de chanfrado. PROPRIETÁRIA: A Empresa **REMO INCORPORADORA E EMPREENDIMENTOS LTDA**, com sede nesta Capital, à Av. Caiapó, nº 1.630, Loja 01, Setor Santa Genoveva, n/Capital, inscrita no CGC/MF sob nº 01.998.487/0001-08, conforme R-2-54.440 d/Circunscrição. A Oficial.

-----  
**R-1-57.054:** Goiânia, 29 de Janeiro de 1999. Por Contrato Particular de Compromisso de Compra e Venda, firmado n/Capital, em data de 25.09.1997, a proprietária acima qualificada, **PROMETEU VENDER** à Sra. **GERALDA CARLOS DE FREITAS MOREIRA**, brasileira, do lar, portadora da CI RG nº 642530-SSP/GO e do CPF nº 422.832.991-87, casada com o Sr. **BENEDITO MOREIRA**, brasileiro, lavrador, residentes na Av. Desor. Emilio F. Póvoa, 1002, Setor Criméia Leste, n/Capital, o imóvel objeto da presente matrícula, pelo preço de R\$ 8.923,80, que será pago em 60 prestações de R\$ 148,73, mensais e sucessivas, sendo que a 1ª vencerá em 30.10.1997, e a última em 30.09.2002, reajustadas de acordo com o IGPM, medido e publicado mensalmente pela Fundação Getúlio Vargas. As demais condições constam no contrato. A Oficial.

-----  
**Av-2-57.054:** Goiânia, 06 de Julho de 2000. Certifico e dou fé, que de acordo com Termo Particular de Rescisão Contratual, firmado n/Capital, em data de 08.03.1999, celebrado entre a promitente vendedora, supra qualificada, e os promitentes compradores constantes no R-1, supra, fica cancelado e sem efeito jurídico o registro retro mencionado, em virtude da rescisão do contrato. A Oficial.

-----  
**R-3-57.054:** Goiânia, 24 de Julho de 2000. Por Contrato Particular de Compromisso de Compra e Venda, firmado nesta Capital, em data de 02.05.2000, a proprietária acima qualificada, **PROMETEU VENDER** à Srta. **MARIA DA GUIA MONTEIRO DA SILVA**, brasileira, solteira, auxiliar de escritório, portadora da CI RG nº 2.028.802-SSP/GO e do CPF nº 547.819.811-00, residente e domiciliada na Rua 6, 231, Setor Norte Ferroviário, n/Capital, o imóvel


objeto da presente matrícula, pelo preço de R\$ 14.278,20, a ser pago através de 60 prestações de R\$ 237,97, vencíveis mensal e sucessivamente, sendo a 1ª em 10.06.2000 e a última em 10.05.2005, reajustáveis pelo IGPM, medido e publicado pela FGV, doravante denominado apenas como indexador. As demais condições constam no contrato. A Oficial.

-----

O referido é verdade e dou fé.

Goiânia, 09 de setembro de 2013.

Rúbrica do expedidor.: \_\_\_\_\_

  
\_\_\_\_\_  
Oficial

REGISTRO DE IMÓVEIS  
2ª CIRCUNSCRIÇÃO  
Murilo Valadão - Sub Oficial



# REPÚBLICA FEDERATIVA DO BRASIL

ESTADO DE GOIÁS



COMARCA DE GOIÂNIA

## Registro de imóveis 2ª Circunscrição

Dra. Maria Baia Peixoto Valadão

### CERTIDÃO


Dra. MARIA BAÍA PEIXOTO VALADÃO, Oficial do Registro de Imóveis da 2ª Circunscrição desta Comarca de Goiânia Capital do Estado de Goiás na forma da Lei, etc...

CERTIFICO e dou fé, a pedido verbal de parte interessada, que revendo neste Cartório, no Lº nº 02 de Registro Geral, às fls. 001, verifiquei nele encontrar a Matrícula de n. 54.440 de ordem, aberta em data de 02 de Setembro de 1997, referente a Um Quinhão de Terras, configurado pela Gleba nº 1-A, parte integrante da FAZENDA CAVEIRAS, situada na Barra do córrego do Capim com Rio Meia Ponte, n/Município, contendo a área de 247.58.13,05ha., com seus respectivos limites, metragens e confrontações devidamente transcritos, que por sua vez, implantou o loteamento denominado RESIDENCIAL RECANTO DO BOSQUE, conforme consta do R-2-54.440, feito em data de 02/09/1997, de Propriedade originaria das Empresas, RECANTO DO BOSQUE EMPREENDIMENTOS IMOBILIÁRIOS, com sede nesta Capital, na Alameda dos Buritis, nº 408, Setor Central, inscrita no CGC/MF sob nº 02.768.618/0001-21; e, REMO INCORPORADORA E EMPREENDIMENTOS LTDA, c/sede n/Capital, á Av. Caiapó, n.l.630, Loja 01, Setor Santa Genoveva, inscrita no CGC/MF sob nº 01.998.487/0001-06, conforme R-6, R-8 e R-10-36.456 d/Cartório, do qual, destaca-se UMA ÁREA PÚBLICA MUNICIPAL - APM -11, destinada À PRAÇA DA SAMANBAIA/PLAY-GROUND, com área de 5775,98m², situada à Avenida Oriente, nesta Capital, dentro dos seguintes limites e confrontações: medindo 120,37m de frente; 130,46m de fundo, confrontando com a Rua RB-10; 15,19m pelo lado direito, com a Avenida Mangalo; 34,15m pelo lado esquerdo, confrontando com a Rua RB-01; D=9,38 (AC=49.10'57" - R=10,925) + D=8.362 (AC=18.25'36" - R=26,00) + D=8,81 (AC=67.39'52" - R=7,460) de Variante; e, D=7,85 + D=7,85 de Chanfrado; e, D=8,02 (AC=91.56'50" - R=5,00) de segundo Chanfrado, área essa do domínio do MUNICIPIO DE GOIÂNIA, conforme os Artigos nºs 17 e 22 da Lei 6.766 de 19 de Dezembro de 1.979. A Oficial.

O referido é verdade e dou fé.

Goiânia, 10 de setembro de 2013.

Rúbrica do expedidor.: \_\_\_\_\_

  
Oficial

REGISTRO DE IMÓVEIS  
2ª CIRCUNSCRIÇÃO  
Murilo Valadão - Sub Oficial



# REPÚBLICA FEDERATIVA DO BRASIL

ESTADO DE GOIÁS



COMARCA DE GOIÂNIA

Registro de Imóveis da 2ª Circunscrição

## CERTIDÃO

ESTADO DE GOIÁS



COMARCA DE GOIÂNIA

Cartório do Registro de Imóveis da 2ª Zona

- 7.646 -

Matrícula

Livro 2 - Registro Geral - Ficha N.º 001

Goiânia, 22 de setembro de 1977

IMÓVEL: Lote nº 240, quadra 23, à Rua Oriente, esquina da Avenida Mangalô, loteamento, na loteamento MORADA DO SOL, n/capital, com área de 6.901,26m<sup>2</sup> sendo 50,44m de frente; 50,00m de fundo, dividindo com o lote nº 241; 134,70m pelo lado direito, com a Av. Mangalô; e, 141,35m pelo lado esquerdo, dividindo com o lote nº 239. PROPRIETÁRIOS: DENY OLIVIERI, fazendeiro e s/m. MARIA TAVARES DE MORAIS OLIVIERI, do lar, brasileiros, CPF 014002661, residentes e domiciliados n/capital, os conforme transcrição nº 22.689 da 1ª Zona e inscrição nº 004 deste cartório. A ef.

R-1-7646: Goiânia, 22 de setembro de 1977. Por esc. públ. de 30.07.77, L.º nº 663-A, fls. 117/118 de 1ª of. de notas desta capital, os proprietários supra qualificados venderam ao sr. NOÉ DE MORAES, brasileiro, lavrador, c/c LOURDES NUNES DE MORAES, CPF nº 082581711/00, residente e domiciliado n/capital, à Rua Oriente, quadra 23, lote 240, Morada do Sol, o imóvel objeto da matrícula acima, por Cr\$ 7.000,00. A of.

R-2-7.646: Goiânia, 03 de maio de 1.984. Por Escr. Públ. de Compra e Venda, de 01/1231.982, L.º nº 377, fls. 15/16v de Cartório de 7º Ofício de Notas desta Capital, os Adquirentes constantes e qualificados no R-1, supra, "venderam" / ao sr. SEBASTIÃO PEREIRA DA SILVA, brasileiro, comerciante, CI Rgnº 172.747. SSP-GO e CPF/MF sob nº 091.864.411-91, casado no regime de comunhão universal de bens c/MARIA DE LOURDES PEREIRA DA SILVA, residente e domiciliado à Rua Quintino Bocaiuva, nº 198, Campinas, nesta Capital, o imóvel objeto constante na presente matrícula, pelo preço de Cr\$ 500.000,00. Sem condições. A Oficial

R-3-7.646: Goiânia, 06 de Julho de 1.987. Por Escr. Públ. de Doação c/ Reserva de Usufruto vitalício e Imposição das Clausulas de Inalienabilidade e Incomunicabilidade, de 29.06.1987, L.º nº 510, fls. 175/177 do Cartório do 7º Ofício de Notas d/Capital, os proprietários constantes do R-2-supra, sendo ela' do lar, CI. nº 351.194, "DOARAM" em partes iguais à WANDERVELDE SILVA, nascido aos 10.01.1973; KELVY SEBASTIÃO DA SILVA, nascido aos 15.11.1.973; e MARIO HENRIQUE DA SILVA, nascido aos 24.07.1979, todos brasileiros, menores impúberes, inscritos no CPF/MF. nº 091.864.411-91, por dependência fiscal paterna, residentes e domiciliados à Rua Quintino Bocaiuva, nº 198, Campinas, n/Capital., o imóvel objeto da Matrícula supra, no valor de Cr\$ 153.000,00. A Of. :- cont. no verso.



Cartório do Registro de Imóveis da 2.<sup>a</sup> Zona

## Continuação da Matrícula Nº

R-4-7.646: Goiânia, 06 de Julho de 1987. Por Escr. Públ. de Doação c/ Reserva de Usufruto Vitalício e Imposição das Clausulas de Inalienabilidade e Incomunicabilidade, de 29.06.1987, L<sup>a</sup>.nº. 510, fls. 175/177 do Cartório do 2º Ofício de Notas d/Capital, foi instituído USUFRUTO VITALÍCIO a favor dos Doadores ' / Sr. SEBASTIÃO PEREIRA DA SILVA e s/m MARIA DE LOURDES PEREIRA DA SILVA, já ' / qualificados retro, sobre o imóvel objeto da Matrícula retro, no valor de R\$. Cz\$.153.000,00, bem como impõem aos domatários as cláusulas de inalienabilidade, impenhorabilidade e incomunicabilidade, devido o tempo de vida dêles doadores, extinguindo-se automaticamente com o passamento de ambos. A Of.: 8

Av-5-7.646: Goiânia, 15 de Agosto de 2013. Certifico e dou fé, que de acordo com Reqtº datado de 13/08/2013, o condômino-proprietário constante e qualificado no R-3, retro, WANDERVELDE SILVA, casou-se em data de 17/07/1998, sob o regime da comunhão parcial de bens, com CLAUDIA MARIA DE OLIVEIRA, na qual passou a assinar CLAUDIA MARIA DE OLIVEIRA SILVA, posteriormente em data de 25/07/2006, o mesmo divorciou-se por sentença proferida nos Autos de nº 143/06, pela Dra. Denise Gondim de Mendonça, M<sup>a</sup>. Juíza de Direito do 7º Juizado Especial Cível, d/Comarca, conforme Certidão de Casamento, extraída da Matrícula nº 024729 01 55 1998 2 00107 195 0021973 19, do Registro Civil da 2ª Circunscrição de Goiânia/GO. Escr.01. A Oficial.

Av-6-7.646: Goiânia, 15 de Agosto de 2013. Certifico e dou fé, que de acordo com Reqtº datado de 21/06/2013, o condômino-proprietário constante e qualificado no R-3 e Av-5, retro, WANDERVELDE SILVA, casou-se em data de 15/02/2008, sob o regime da comunhão parcial de bens, com MARINA PERES MACHADO, conforme Certidão de Casamento, extraída do Lº B-028, fls. 102, nº 6402, do Cartório de Registro Civil 3º Tabelionato de Notas da Comarca de Morrinhos/GO. Escr.01. A Oficial.

Av-7-7.646: Goiânia, 15 de Agosto de 2013. Certifico e dou fé, que de acordo com Reqtº datado de 21/06/2013, o condômino-proprietário constante e qualificado no R-3, retro, KELVY SEBASTIÃO DA SILVA, casou-se em data de 11/09/2002, sob o regime da comunhão parcial de bens, com FERNANDA GOMES BERNARDES, conforme Certidão de Casamento, extraída do Lº B-00424, fls. 0104, nº 084.604, do do 2º Registro Civil e Tabelionato de Notas d/Comarca. Escr.01. A Oficial.

Av-8-7.646: Goiânia, 15 de Agosto de 2013. Certifico e dou fé, que de acordo com Reqtº datado de 21/06/2013, o condômino-proprietário constante e qualificado no R-3, retro, MARIO HENRIQUE DA SILVA, casou-se em data de 14/10/2011, sob o regime da comunhão parcial de bens, com CINTIA ALVES DA SILVA, conforme Certidão de Casamento, extraída da Matrícula nº 024919 01 55 2011 2 00507 144 0101244 11, do do 2º Registro Civil e Tabelionato de Notas d/Comarca. Escr.01. A Oficial.

(continua na ficha 02)



# REPÚBLICA FEDERATIVA DO BRASIL

ESTADO DE GOIÁS



COMARCA DE GOIÂNIA

## Registro de Imóveis da 2ª Circunscrição

### CERTIDÃO

ESTADO DE GOIÁS



COMARCA DE GOIÂNIA

## REGISTRO DE IMÓVEIS DA 2ª CIRCUNSCRIÇÃO

02

7.646

**Livro 2 - Registro Geral - Ficha Nº**

15 de agosto de 2013

Matrícula

Goiânia, \_\_\_\_\_

Av-9-7.646: Goiânia, 15 de Agosto de 2013. Certifico e dou fé, que de acordo com Regtº datado de 21/06/2013, o Usufrutuário constante e qualificado no R-4, retro, SEBASTIÃO PEREIRA DA SILVA, faleceu em data de 04/05/2001, conforme Certidão de Óbito nº 45558, extraída do Lº C-094, fls. 135, do do 1º Registro Civil e Tabelionato de Notas d/Comarca. Escr.01. A Oficial.

Av-10-7.646: Goiânia, 15 de Agosto de 2013. Certifico e dou fé, que fica cancelado e sem efeito jurídico o R-4, retro, em razão do falecimento do Sr. Sebastião Pereira da Silva, conforme consta da Av-6, retro, e, também em razão de desistência da Usufrutuária, Sra. Maria de Lourdes Pereira da Silva, portadora do CPF nº 998.645.921-49, pela qual autoriza o cancelamento das Cláusulas de Inalienabilidade, Impehorabilidade e Incomunicabilidade, conforme consta no contexto das Escrituras originárias do R-8, seguinte. Escr.01. A Oficial.

R-11-7.646: Goiânia, 15 de Agosto de 2013. Por Escritura Pública de Compra e Venda, lavrada em data de 08/10/2012, do Lº nº 1768-N, às fls. 172/174, acompanhada da Escritura Pública de Re-Ratificação de Outra de Compra e Venda, lavrada em data de 15/04/2013, no Lº nº 1804-N, às fls. 004/006, ambas do 7º Tabelionato de Notas, d/Capital, os proprietários constantes e qualificados no R-3, Av-6, Av-7 e Av-8, retro, Wandervelde Silva, brasileiro, portador da CI nº 27.162-PM/GO, CPF nº 648.873.591-87, casado no regime da comunhão parcial de bens, com Marina Peres Machado, portadora da CI nº 5.254.376-SSP/GO, CPF nº 032.567.671-25; Kelvy Sebastião da Silva, portador da CI nº 3.215.559-2.661.667-SSP/GO e CPF nº 761.100.011-04, casado no regime da comunhão parcial de bens, com Fernanda Gomes Bernardes, portadora da CI nº 3.818.120-DGPC/GO, CPF nº 868.772.321-00; e, Mário Henrique da Silva, portador da CI nº 3.493.328-2ª Via-DGPC/GO, CPF nº 873.908.921-53, casado no regime da comunhão parcial de bens, com Cintia Alves da Silva, portadora da CI nº 4.606.024-2ª Via-SSP/GO, CPF nº 041.324.961-12, VENDERAM à Srta. FERNANDA ALMEIDA PERES, brasileira, solteira, maior e capaz, portadora da CI nº 5.297.367-SPTC/GO, inscrita no CPF sob nº 027.900.701-99, residente e domiciliada na Rua das Garantias, QWda. 26, Lt. 06, Residencial Aldeia do Vale, n/Capital, uma parte ideal correspondente a 72,74% (setenta e dois vírgula setenta e quatro pro cento), do imóvel objeto da presente matrícula, pelo preço de R\$ 300.000,00. Escr.01. A Oficial.



**REGISTRO DE IMÓVEIS DA 2ª CIRCUNSCRIÇÃO**

Continuação da Matrícula Nº

CERTIFICO E DOU FÉ, presente e reprodução autêntica da matrícula nº 7646 e foi extraída por meio reprográfico nos termos do Art. 19, § 1º da Lei 6.015 de 1.973 e Art. 41 da Lei 8.395 de 18/11/94 e está conforme o original.

Goiânia, 13 de setembro de 2013

Rubrica do Expedidor <http://extrajudicial.tjgo.jus.br>  
Oficial

REGISTRO DE IMÓVEIS  
2ª CIRCUNSCRIÇÃO  
Marli Souza - Sub Oficial



## **7 CADASTRO IMOBILIÁRIO**

---

O Cadastro Imobiliário das propriedades da cidade de Goiânia foram obtidos na Prefeitura de Goiânia.



-----  
Inscr Cadastral : 312.011.0375.0001 PREDIAL ATIVO  
Nr. Ordem :  
--- I Endereco do Imovel-----  
Cod Lograd: 19.035-7 Lograd: AV RIO VERDE Nr:  
Complem : Qd: 07 Lt: 01 Esc:  
Bairro : 932 SET DOS AFONSOS Box:  
Edf/Cond:  
-----  
--- II Proprietario Contribuinte -----  
Nome: ZOE BAZILE TOUBAS  
CNPJ/CPF: 010.742.616-15 Dt Nascimento:  
Mae :  
-----  
--- III Endereco de Contato ----- O Mesmo (s/n): S -----  
Cod Lograd: Lograd : Numer:  
Cod Bairro: Bairro : Compl:  
Município : Cep : Fone : -  
-----  
--- IV Dados do Imovel -----  
Tot Sublote: 0001 Sublo Princ: 0001 No Frentes : 2 Area Terren: 324  
Testada : 41 Area Edific: 103 Area ZPA I :  
-----  
--- V Informacoes Sobre o Terreno-----  
Propriedade: 1 PARTICULAR Situacao : 2 ESQUINA Topografia : 1 HORIZONTA  
Nivel : 1 AO NIVEL Solo : 1 NORMAL  
-----  
--- VI Informacoes Sobre o Uso do Imovel -----  
Uso : 2 ATV ECONOM Forma: 1 PROPRIO Atv:  
-----  
--- VII Informacoes Sobre a Edificacao -----  
Num Pavime : Localiz Uni: Elevadores :  
Vaga Cober : Vaga Descob: Garagens :  
Tipo Edifi : 1 CASA Posicao : 1 ISOLADA  
Estrutura : 1 ALVENARIA Esquadrias : 1 FERRO Piso : 1 CERAMICA  
Forro : 2 MADEIRA Inst Eletr : 1 EMBUTIDA Inst Sanita: 1 INTERNA  
Rev Interno: 1 REBOCO Ac Interno : 1 PINT LAVAV Rev Externo: 1 REBOCO  
Ac Externo : 1 PINT LAVAV Cobertura : 2 FIBRO-CIME Conservacao: 2 REGULAR  
-----  
---VIII Informacoes Complementares -----  
Agua : 1 HIDROMETRO Esgoto : 1 REDE PUBLI Ocupacao : 1 EDIFICADO  
Fecho : 2 MURADO Passeio : 2 C/ CALCADA  
Arvores : Postes : Pad Edif: C.Edi/Cond:  
-----  
Dt Inclusao: 17/12/2003 Pos Fiscal : NORMAL Processo : 3.305.707-5  
Ult Altera : 10/12/2007 Matr Alter : 373044 Pontuacao : 61  
-----  
COMDATA 105827-4 IPT0310

Inscr Cadastral : 312.011.0360.0000

PREDIAL

ATIVO

Nr. Ordem :

--- I Endereco do Imovel ---

Cod Lograd: 19.035-7 Lograd: AV RIO VERDE

Nr:

Complem : Qd: 07 Lt: 02

Esc:

Bairro : 932 SET DOS AFONSOS

Box:

Edf/Cond:

--- II Proprietario Contribuinte ---

Nome: ZOE BASILETOMBAS

CNPJ/CPF: 010.742.616-15

Dt Nascimento:

Mae :

--- III Endereco de Contato --- O Mesmo (s/n): S ---

Cod Lograd: Lograd :

Numer:

Cod Bairro: Bairro :

Compl:

Municipio : Cep :

Fone : -

--- IV Dados do Imovel ---

Tot Sublote: 0001 Sublo Princ: 0000 No Frentes : 1 Area Terren: 324

Testada : 15 Area Edific: 109

Area ZPA I :

--- V Informacoes Sobre o Terreno ---

Propriedade: 1 PARTICULAR Situacao : 1 MEIO QUADR Topografia : 1 HORIZONTA

Nivel : 1 AO NIVEL Solo : 1 NORMAL

--- VI Informacoes Sobre o Uso do Imovel ---

Uso : 1 RESIDENC.

Forma: 1 PROPRIO

Atv:

--- VII Informacoes Sobre a Edificacao ---

Num Pavime : Localiz Uni:

Elevadores :

Vaga Cober : Vaga Descob:

Garagens :

Tipo Edifi : 1 CASA

Posicao : 1 ISOLADA

Estrutura : 1 ALVENARIA Esquadrias : 1 FERRO

Piso : 1 CERAMICA

Forro : 2 MADEIRA Inst Eletr : 1 EMBUTIDA

Inst Sanita: 1 INTERNA

Rev Interno: 2 MASSA Ac Interno : 1 PINT LAVAV

Rev Externo: 1 REBOCO

Ac Externo : 1 PINT LAVAV Cobertura : 2 FIBRO-CIME

Conservacao: 2 REGULAR

---VIII Informacoes Complementares ---

Agua : 1 HIDROMETRO Esgoto : 1 REDE PUBLI Ocupacao : 1 EDIFICADO

Fecho : 2 MURADO Passeio : 2 C/ CALCADA

Arvores : Postes : Pad Edif: C.Edi/Cond:

Dt Inclusao: 17/12/2003 Pos Fiscal : NORMAL

Processo : 2.019.283-6

Ult Altera : 17/12/2003 Matr Alter : 30210

Pontuacao : 63

COMDATA

105827-4

IPT0310



Inscr Cadastral : 312.011.0348.0004

TERRITORIAL ATIVO

Nr. Ordem :

--- I Endereco do Imovel ---

Cod Lograd: 19.035-7 Lograd: AV RIO VERDE

Nr:

Complem : Qd: 07 Lt: 03

Esc:

Bairro : 932 SET DOS AFONSOS

Box:

Edf/Cond:

--- II Proprietario Contribuinte ---

Nome: ZOE BASILE TOUBAS

CNPJ/CPF: 010.742.616-15

Dt Nascimento:

Mae :

--- III Endereco de Contato ----- O Mesmo (s/n): S ---

Cod Lograd: Lograd :

Numer:

Cod Bairro: Bairro :

Compl:

Municipio : Cep :

Fone : -

--- IV Dados do Imovel ---

Tot Sublote: 0001 Sublo Princ: 0004 No Frentes : 1 Area Terren: 324

Testada : 15 Area Edific: Area ZPA I :

--- V Informacoes Sobre o Terreno ---

Propriedade: 1 PARTICULAR Situacao : 1 MEIO QUADR Topografia : 1 HORIZONTAL

Nivel : 1 AO NIVEL Solo : 1 NORMAL

--- VI Informacoes Sobre o Uso do Imovel ---

Uso : 1 RESIDENC.

Forma: 1 PROPRIO Atv:

--- VII Informacoes Sobre a Edificacao ---

Num Pavime : Localiz Uni: Elevadores :

Vaga Cober : Vaga Descob: Garagens :

Tipo Edifi : Posicao :

Estrutura : Esquadrias : Piso :

Forro : Inst Eletr : Inst Sanita:

Rev Interno: Ac Interno : Rev Externo:

Ac Externo : Cobertura : Conservacao:

---VIII Informacoes Complementares ---

Agua : 1 HIDROMETRO Esgoto : 1 REDE PUBLI Ocupacao : 2 VAGO

Fecho : 1 SEM NADA Passeio : 1 S/ CALCADA

Arvores : Postes : Pad Edif: C.Edi/Cond:

Dt Inclusao: 17/12/2003 Pos Fiscal : NORMAL

Processo : 2.019.283-6

Ult Altera : 17/12/2003 Matr Alter : 30210

Pontuacao :

COMDATA

105827-4

IPT0310

Inscr Cadastral : 312.011.0336.0009

TERRITORIAL ATIVO

Nr. Ordem :

--- I Endereco do Imovel ---

Cod Lograd: 19.035-7 Lograd: AV RIO VERDE

Nr:

Complem : Qd: 07 Lt: 04

Esc:

Bairro : 932 SET DOS AFONSOS

Box:

Edf/Cond:

--- II Proprietario Contribuinte ---

Nome: ZOE BASILE TOMBAS

CNPJ/CPF: 010.742.616-15

Dt Nascimento:

Mae :

--- III Endereco de Contato ----- O Mesmo (s/n): S ---

Cod Lograd: Lograd :

Numer:

Cod Bairro: Bairro :

Compl:

Municipio : Cep :

Fone : -

--- IV Dados do Imovel ---

Tot Sublote: 0001 Sublo Princ: 0009 No Frentes : 1 Area Terren: 324

Testada : 15 Area Edific: Area ZPA I :

--- V Informacoes Sobre o Terreno ---

Propriedade: 1 PARTICULAR Situacao : 1 MEIO QUADR Topografia : 1 HORIZONTA

Nivel : 1 AO NIVEL Solo : 1 NORMAL

--- VI Informacoes Sobre o Uso do Imovel ---

Uso : 1 RESIDENC.

Forma: 1 PROPRIO

Atv:

--- VII Informacoes Sobre a Edificacao ---

Num Pavime : Localiz Uni: Elevadores :

Vaga Cober : Vaga Descob: Garagens :

Tipo Edifi : Posicao :

Estrutura : Esquadrias : Piso :

Forro : Inst Eletr : Inst Sanita:

Rev Interno: Ac Interno : Rev Externo:

Ac Externo : Cobertura : Conservacao:

---VIII Informacoes Complementares ---

Agua : 1 HIDROMETRO Esgoto : 1 REDE PUBLI Ocupacao : 2 VAGO

Fecho : 2 MURADO Passeio : 2 C/ CALCADA

Arvores : Postes : Pad Edif: C.Edi/Cond:

Dt Inclusao: 17/12/2003 Pos Fiscal : NORMAL

Processo : 2.019.283-6

Ult Altera : 17/12/2003 Matr Alter : 30210

Pontuacao :

COMDATA

105827-4

IPT0310



PREFEITURA DE GOIANIA  
CADASTRO IMOBILIARIO

30/08/2013 - 08:59:4

*Edigro G. P. Parque Amazonia*

Inscr Cadastral : 312.013.0130.0003

PREDIAL

ATIVO

Nr. Ordem :

--- I Endereco do Imovel ---

Cod Lograd: 4.791-7 Lograd: AV JOSE RODRIGUES DE MORAIS NETO Nr: S/N

Complem : Qd: AREA Lt: AREA Esc:

Bairro : 63 PRQ AMAZONIA Box:

Edf/Cond:

--- II Proprietario Contribuinte ---

Nome: PREFEITURA MUNICIPAL DE GOIANIA

CNPJ/CPF: Dt Nascimento:

Mae :

--- III Endereco de Contato ----- O Mesmo (s/n): S ---

Cod Lograd: Lograd : Numer:

Cod Bairro: Bairro : Compl:

Municipio : Cep : Fone : -

--- IV Dados do Imovel ---

Tot Sublote: 0001 Sublo Princ: 0003 No Frentes : 3 Area Terren: 1290

Testada : 130 Area Edific: 159 Area ZPA I :

--- V Informacoes Sobre o Terreno ---

Propriedade: 3 MUNICIPAL Situacao : 3 TODA QUADR Topografia : 1 HORIZONTA

Nivel : 1 AO NIVEL Solo : 1 NORMAL

--- VI Informacoes Sobre o Uso do Imovel ---

Uso : 4 ATV PUBLIC Forma: 5

Atv:

--- VII Informacoes Sobre a Edificacao ---

Num Pavime : Localiz Uni: Elevadores :

Vaga Cober : Vaga Descob: Garagens :

Tipo Edifi : 10 ESPECIAL Posicao : 1 ISOLADA

Estrutura : 3 MISTA Esquadrias : 1 FERRO Piso : 2 CIMENTO

Forro : 5 SEM Inst Eletr : 2 SEMI-EMBUT Inst Sanita: 3 + DE UMA

Rev Interno: 4 ESPECIAL Ac Interno : 2 PINT SIMPL Rev Externo: 4 ESPECIAL

Ac Externo : 2 PINT SIMPL Cobertura : 1 TELH BARRO Conservacao: 1 BOA

---VIII Informacoes Complementares ---

Agua : 1 HIDROMETRO Esgoto : 1 REDE PUBLI Ocupacao : 1 EDIFICADO

Fecho : 3 CERCADO Passeio : 1 S/ CALCADA

Arvores : Postes : 1 Pad Edif: 5002 C.Edi/Cond:

Dt Inclusao: Pos Fiscal : ISEN TOTAL

Ult Altera : 25/08/1994 Matr Alter : 29955

Processo :

Pontuacao : 70

COMDATA

105827-4

IPT0310

*Cartão 1º Arc.*

Inscr Cadastral : 312.014.0193.0012

PREDIAL

ATIVO

Nr. Ordem :

--- I Endereco do Imovel ---

Cod Lograd: 10.480-9 Lograd: AV RIO VERDE

Nr:

Complem : Qd: 05 Lt: 01

Esc:

Bairro : 63 PRQ AMAZONIA

Box:

Edf/Cond:

--- II Proprietario Contribuinte ---

Nome: ELCIO WAGNER FERREIRA

CNPJ/CPF: 056.743.791-49

Dt Nascimento:

Mae :

--- III Endereco de Contato --- O Mesmo (s/n): S ---

Cod Lograd: Lograd :

Numer:

Cod Bairro: Bairro :

Compl:

Município : Cep :

Fone : -

--- IV Dados do Imovel ---

Tot Sublote: 0003 Sublo Princ: 0012 No Frentes : 2

Area Terren: 900

Testada : 27 Area Edific: 24

Area ZPA I :

--- V Informacoes Sobre o Terreno ---

Propriedade: 1 PARTICULAR Situacao : 2 ESQUINA

Topografia : 1 HORIZONTA

Nivel : 1 AO NIVEL Solo : 1 NORMAL

--- VI Informacoes Sobre o Uso do Imovel ---

Uso : 2 ATV ECONOM

Forma: 1 PROPRIO

Atv:

--- VII Informacoes Sobre a Edificacao ---

Num Pavime : Localiz Uni: 1

Elevadores :

Vaga Cober : Vaga Descob:

Garagens :

Tipo Edifi : 3 BARRACAO

Posicao : 1 ISOLADA

Estrutura : 1 ALVENARIA Esquadrias : 1 FERRO

Piso : 2 CIMENTO

Forro : 5 SEM

Inst Eletr : 2 SEMI-EMBUT

Inst Sanita: 2 COMPLETA

Rev Interno: 5 SEM

Ac Interno : 5 SEM

Rev Externo: 5 SEM

Ac Externo : 5 SEM

Cobertura : 2 FIBRO-CIME

Conservacao: 2 REGULAR

---VIII Informacoes Complementares ---

Agua : 1 HIDROMETRO

Esgoto : 1 REDE PUBLI

Ocupacao : 1 EDIFICADO

Fecho : 3 CERCADO

Passeio : 1 S/ CALCADA

Arvores :

Postes : Pad Edif:

C.Edi/Cond:

Dt Inclusao: 25/04/2000

Pos Fiscal : NORMAL

Processo : 2.797.962-9

Ult Altera : 23/12/2005

Matr Alter : 504866

Pontuacao : 43

COMDATA

105827-4

IPT0310



Inscr Cadastral : 312.014.0193.0039

PREDIAL

ATIVO

Nr. Ordem :

--- I Endereco do Imovel ---

Cod Lograd: 10.480-9 Lograd: AV RIO VERDE

Nr:

Complem : Qd: 05

Lt: 01

Esc:

Bairro : 63 PRQ AMAZONIA

Box:

Edf/Cond:

--- II Proprietario Contribuinte ---

Nome: ELIO WAGNER FERREIRA

CNPJ/CPF: 056.743.791-49

Dt Nascimento:

Mae :

--- III Endereco de Contato --- O Mesmo (s/n): S

Cod Lograd: Lograd :

Numer:

Cod Bairro: Bairro :

Compl:

Municipio : Cep :

Fone : -

--- IV Dados do Imovel ---

Tot Sublote: 0003 Sublo Princ: 0012 No Frentes : 2

Area Terren: 900

Testada : 27 Area Edific: 26

Area ZPA I :

--- V Informacoes Sobre o Terreno ---

Propriedade: 1 PARTICULAR Situacao : 2 ESQUINA

Topografia : 1 HORIZONTA

Nivel : 1 AO NIVEL Solo : 1 NORMAL

--- VI Informacoes Sobre o Uso do Imovel ---

Uso : 1 RESIDENC.

Forma: 1 PROPRIO

Atv:

--- VII Informacoes Sobre a Edificacao ---

Num Pavime : Localiz Uni: 1

Elevadores :

Vaga Cober : Vaga Descob:

Garagens :

Tipo Edifi : 5 SALA/ESCRI

Posicao : 2 SEMI ISOL

Estrutura : 1 ALVENARIA Esquadrias : 1 FERRO

Piso : 2 CIMENTO

Forro : 5 SEM

Inst Eletr : 2 SEMI-EMBUT

Inst Sanita: 1 INTERNA

Rev Interno: 5 SEM

Ac Interno : 3 CAIACAO

Rev Externo: 5 SEM

Ac Externo : 3 CAIACAO

Cobertura : 4 ZINCO

Conservacao: 2 REGULAR

---VIII Informacoes Complementares ---

Agua : 1 HIDROMETRO

Esgoto : 1 REDE PUBLI

Ocupacao : 1 EDIFICADO

Fecho : 3 CERCADO

Passeio : 1 S/ CALCADA

Arvores :

Postes : Pad Edif:

C.Edi/Cond:

Dt Inclusao: 25/04/2000

Pos Fiscal : NORMAL

Processo : 1.569.868-3

Ult Altera : 25/04/2000

Matr Alter : 27162

Pontuacao : 44

COMDATA

105827-4

IPT0310

*Cartão 1º Arc.*

Inscr Cadastral : 312.014.0210.0005

PREDIAL

ATIVO

Nr. Ordem :

--- I Endereco do Imovel ---

Cod Lograd: 10.480-9 Lograd: AV RIO VERDE

Nr: S/N

Complem : Qd: 05 Lt: 02

Esc:

Bairro : 63 PRQ AMAZONIA

Box:

Edf/Cond:

--- II Proprietario Contribuinte ---

Nome: MIGUEL AIRES FRANCA FILHO

CNPJ/CPF: 058.550.801-10

Dt Nascimento: 28/05/1944

Mae : EMILIA MAGALHAES

--- III Endereco de Contato ----- O Mesmo (s/n): S -----

Cod Lograd: Lograd :

Numer:

Cod Bairro: Bairro :

Compl:

Município : Cep :

Fone : -

--- IV Dados do Imovel ---

Tot Sublote: 0000 Sublo Princ: 0005 No Frentes : 1

Area Terren: 366

Testada : 17 Area Edific: 85

Area ZPA I :

--- V Informacoes Sobre o Terreno ---

Propriedade: 1 PARTICULAR Situacao : 1 MEIO QUADR Topografia : 1 HORIZONTA

Nivel : 1 AO NIVEL Solo : 1 NORMAL

--- VI Informacoes Sobre o Uso do Imovel ---

Uso : 2 ATV ECONOM

Forma: 1 PROPRIO

Atv:

--- VII Informacoes Sobre a Edificacao ---

Num Pavime : Localiz Uni:

Elevadores :

Vaga Cober : Vaga Descob:

Garagens :

Tipo Edifi : 1 CASA

Posicao : 1 ISOLADA

Estrutura : 2 CONCRETO

Esquadrias : 1 FERRO

Piso : 2 CIMENTO

Forro : 5 SEM

Inst Eletr : 3 EXTERNA

Inst Sanita: 1 INTERNA

Rev Interno: 1 REBOCO

Ac Interno : 2 PINT SIMPL

Rev Externo: 1 REBOCO

Ac Externo : 2 PINT SIMPL

Cobertura : 1 TELH BARRO

Conservacao: 2 REGULAR

---VIII Informacoes Complementares ---

Agua : 2 CISTERNA

Esgoto : 2 FOSSA SEPT

Ocupacao : 1 EDIFICADO

Fecho : 2 MURADO

Passeio : 1 S/ CALCADA

Arvores :

Postes : Pad Edif: 1201 C.Edi/Cond:

Dt Inclusao:

Pos Fiscal : NORMAL

Processo : 2.332.702-3

Ult Altera : 10/11/2003

Matr Alter : 496464

Pontuacao : 56

COMDATA

105827-4

IPT0310



*catano 1º Enc.*

Inscr Cadastral : 312.014.0224.0001

PREDIAL

ATIVO

Nr. Ordem :

--- I Endereco do Imovel ---

Cod Lograd: 10.480-9 Lograd: AV RIO VERDE

Nr: S/N

Complem : Qd: 05

Lt: 03

Esc:

Bairro : 63 PRQ AMAZONIA

Box:

Edf/Cond:

--- II Proprietario Contribuinte ---

Nome: CORIVAL BORGES D'APARECIDA

CNPJ/CPF: 046.870.351-91

Dt Nascimento: 02/01/1943

Mae : VALDIVINA LOURDES SOUZA

--- III Endereco de Contato ----- O Mesmo (s/n): S ---

Cod Lograd: Lograd :

Numer:

Cod Bairro: Bairro :

Compl:

Município :

Cep :

Fone : -

--- IV Dados do Imovel ---

Tot Sublote: 0001 Sublo Princ: 0001 No Frentes : 1

Area Terren: 372

Testada : 14 Area Edific: 106

Area ZPA I :

--- V Informacoes Sobre o Terreno ---

Propriedade: 1 PARTICULAR Situacao : 1 MEIO QUADR Topografia : 1 HORIZONTA

Nivel : 1 AO NIVEL Solo : 1 NORMAL

--- VI Informacoes Sobre o Uso do Imovel ---

Uso : 1 RESIDENC.

Forma: 1 PROPRIO

Atv:

--- VII Informacoes Sobre a Edificacao ---

Num Pavime : Localiz Uni: 1

Elevadores :

Vaga Cober : Vaga Descob:

Garagens :

Tipo Edifi : 1 CASA

Posicao : 2 SEMI ISOL

Estrutura : 1 ALVENARIA Esquadrias : 1 FERRO

Piso : 2 CIMENTO

Forro : 5 SEM

Inst Eletr : 2 SEMI-EMBT

Inst Sanita: 1 INTERNA

Rev Interno: 1 REBOCO

Ac Interno : 2 PINT SIMPL

Rev Externo: 1 REBOCO

Ac Externo : 2 PINT SIMPL

Cobertura : 2 FIBRO-CIME

Conservacao: 2 REGULAR

---VIII Informacoes Complementares ---

Agua : 2 CISTERNA

Esgoto : 2 FOSSA SEPT

Ocupacao : 1 EDIFICADO

Fecho : 2 MURADO

Passeio : 1 S/ CALCADA

Arvores :

Postes :

Pad Edif: 1201 C.Edi/Cond:

Dt Inclusao:

Pos Fiscal : NORMAL

Processo : 0.615.265-1

Ult Altera : 01/08/1997

Matr Alter : 999999999

Pontuacao : 47

COMDATA

105827-4

IPT0310

Inscr Cadastral : 312.014.0237.0002

TERRITORIAL ATIVO

Nr. Ordem :

--- I Endereco do Imovel ---

Cod Lograd: 10.480-9 Lograd: AV RIO VERDE

Nr: S/N

Complem : Qd: 05 Lt: 04

Esc:

Bairro : 63 PRQ AMAZONIA

Box:

Edf/Cond:

--- II Proprietario Contribuinte ---

Nome: JOAO MARCOS GONCALVES E OUTRA

CNPJ/CPF: 008.792.691-11

Dt Nascimento: 10/10/1986

Mae : WILMARY PEREIRA GONCALVES

--- III Endereco de Contato --- O Mesmo (s/n): S ---

Cod Lograd: Lograd :

Numer:

Cod Bairro: Bairro :

Compl:

Município : Cep :

Fone : -

--- IV Dados do Imovel ---

Tot Sublote: 0001 Sublo Princ: 0002 No Frentes : 1 Area Terren: 403

Testada : 13 Area Edific: Area ZPA I :

--- V Informacoes Sobre o Terreno ---

Propriedade: 1 PARTICULAR Situacao : 1 MEIO QUADR Topografia : 1 HORIZONTA

Nivel : 1 AO NIVEL Solo : 1 NORMAL

--- VI Informacoes Sobre o Uso do Imovel ---

Uso : Forma: 1 PROPRIO Atv:

--- VII Informacoes Sobre a Edificacao ---

Num Pavime : Localiz Uni: Elevadores :

Vaga Cober : Vaga Descob: Garagens :

Tipo Edifi : Posicao :

Estrutura : Esquadrias : Piso :

Forro : Inst Eletr : Inst Sanita:

Rev Interno: Ac Interno : Rev Externo:

Ac Externo : Cobertura : Conservacao:

---VIII Informacoes Complementares ---

Agua : 1 HIDROMETRO Esgoto : 1 REDE PUBLI Ocupacao : 2 VAGO

Fecho : 2 MURADO Passeio : 1 S/ CALCADA

Arvores : 2 Postes : Pad Edif: C.Edi/Cond:

Dt Inclusao: Pos Fiscal : NORMAL

Processo : 4.336.090-6

Ult Altera : 21/09/2011 Matr Alter : 981648

Pontuacao :

COMDATA

105827-4

IPT0310



Cartão 1ª Arc.

Inscr Cadastral : 312.014.0249.0008

PREDIAL

ATIVO

Nr. Ordem :

--- I Endereco do Imovel ---

Cod Lograd: 10.480-9 Lograd: AV RIO VERDE

Nr: S/N

Complem : Qd: 05 Lt: 05

Esc:

Bairro : 63 PRQ AMAZONIA

Box:

Edf/Cond:

--- II Proprietario Contribuinte ---

Nome: AIRTON EVANGELISTA DE MELO

CNPJ/CPF: 349.484.221-34

Dt Nascimento: 14/09/1965

Mae : DIONICE MARTINS DE MELO

--- III Endereco de Contato ----- O Mesmo (s/n): S ---

Cod Lograd: Lograd :

Numer:

Cod Bairro: Bairro :

Compl:

Município : Cep :

Fone : -

--- IV Dados do Imovel ---

Tot Sublote: 0001 Sublo Princ: 0008 No Frentes : 1 Area Terren: 421

Testada : 12 Area Edific: 76

Area ZPA I :

--- V Informacoes Sobre o Terreno ---

Propriedade: 1 PARTICULAR Situacao : 1 MEIO QUADR Topografia : 1 HORIZONTA

Nivel : 1 AO NIVEL Solo : 1 NORMAL

--- VI Informacoes Sobre o Uso do Imovel ---

Uso : 2 ATV ECONOM

Forma: 1 PROPRIO

Atv:

--- VII Informacoes Sobre a Edificacao ---

Num Pavime : 1

Localiz Uni: 1

Elevadores :

Vaga Cober :

Vaga Descob:

Garagens :

Tipo Edifi : 1 CASA

Posicao : 1 ISOLADA

Estrutura : 6 ADOBE

Esquadrias : 1 FERRO

Piso : 2 CIMENTO

Forro : 5 SEM

Inst Eletr : 2 SEMI-EMBUT

Inst Sanita: 2 COMPLETA

Rev Interno: 1 REBOCO

Ac Interno : 5 SEM

Rev Externo: 1 REBOCO

Ac Externo : 5 SEM

Cobertura : 1 TELH BARRO

Conservacao: 3 RUIM

---VIII Informacoes Complementares ---

Agua : 1 HIDROMETRO

Esgoto : 1 REDE PUBLI

Ocupacao : 1 EDIFICADO

Fecho : 2 MURADO

Passeio : 1 S/ CALCADA

Arvores :

Postes : Pad Edif: 1201 C.Edi/Cond:

Dt Inclusao:

Pos Fiscal : NORMAL

Processo : 2.394.586-0

Ult Altera : 01/03/2004

Matr Alter : 373044

Pontuacao : 39

COMDATA

105827-4

IPT0310

*Cartão 1º Enc.*

Inscr Cadastral : 312.014.0261.0003

PREDIAL

ATIVO

Nr. Ordem :

--- I Endereco do Imovel ---

Cod Lograd: 10.480-9 Lograd: AV RIO VERDE

Nr: S/N

Complem : Qd: 05 Lt: 06

Esc:

Bairro : 63 PRQ AMAZONIA

Box:

Edf/Cond:

--- II Proprietario Contribuinte ---

Nome: MANOEL PEREIRA GONCALVES E OUTROS

CNPJ/CPF: 087.161.021-34

Dt Nascimento: 24/06/1949

Mae : ELISABETH C PEREIRA

--- III Endereco de Contato ----- O Mesmo (s/n): S ---

Cod Lograd: Lograd :

Numer:

Cod Bairro: Bairro :

Compl:

Municipio : Cep :

Fone : -

--- IV Dados do Imovel ---

Tot Sublote: 0000 Sublo Princ: 0003 No Frentes : 1

Area Terren: 468

Testada : 12 Area Edific: 181

Area ZPA I :

--- V Informacoes Sobre o Terreno ---

Propriedade: 1 PARTICULAR Situacao : 1 MEIO QUADR Topografia : 1 HORIZONTA

Nivel : 1 AO NIVEL Solo : 1 NORMAL

--- VI Informacoes Sobre o Uso do Imovel ---

Uso : 1 RESIDENC.

Forma: 1 PROPRIO

Atv:

--- VII Informacoes Sobre a Edificacao ---

Num Pavime : Localiz Uni:

Elevadores :

Vaga Cober : Vaga Descob:

Garagens :

Tipo Edifi : 1 CASA

Posicao : 1 ISOLADA

Estrutura : 1 ALVENARIA Esquadrias : 1 FERRO

Piso : 2 CIMENTO

Forro : 5 SEM Inst Eletr : 3 EXTERNA

Inst Sanita: 4 EXTERNA

Rev Interno: 1 REBOCO Ac Interno : 2 PINT SIMPL

Rev Externo: 1 REBOCO

Ac Externo : 2 PINT SIMPL Cobertura : 2 FIBRO-CIME

Conservacao: 3 RUIM

---VIII Informacoes Complementares ---

Agua : 2 CISTERNA

Esgoto : 1 REDE PUBLI

Ocupacao : 1 EDIFICADO

Fecho : 3 CERCADO

Passeio : 1 S/ CALCADA

Arvores :

Postes : Pad Edif: 1201 C.Edi/Cond:

Dt Inclusao:

Pos Fiscal : NORMAL

Processo : 4.226.055-0

Ult Altera : 29/09/2010

Matr Alter : 778869

Pontuacao : 42

COMDATA

105827-4

IPT0310



*Cartão 1º Luc.*

Inscr Cadastral : 312.014.0273.0009

PREDIAL

ATIVO

Nr. Ordem :

--- I Endereco do Imovel ---

Cod Lograd: 10.480-9 Lograd: AV RIO VERDE

Nr: S/N

Complem : Qd: 05

Lt: 07

Esc:

Bairro : 63 PRQ AMAZONIA

Box:

Edf/Cond:

--- II Proprietario Contribuinte ---

Nome: ADILSON FERREIRA CRISPIM

CNPJ/CPF: 100.546.691-20

Dt Nascimento: 12/03/1951

Mae : ANA FERREIRA CRISPIM

--- III Endereco de Contato ----- O Mesmo (s/n): S ---

Cod Lograd: Lograd :

Numer:

Cod Bairro: Bairro :

Compl:

Município :

Cep :

Fone :

-

--- IV Dados do Imovel ---

Tot Sublote: 0000 Sublo Princ: 0009 No Frentes : 1

Area Terren: 432

Testada : 12 Area Edific: 163

Area ZPA I :

--- V Informacoes Sobre o Terreno ---

Propriedade: 1 PARTICULAR Situacao : 1 MEIO QUADR Topografia : 1 HORIZONTA

Nivel : 1 AO NIVEL Solo : 1 NORMAL

--- VI Informacoes Sobre o Uso do Imovel ---

Uso : 1 RESIDENC.

Forma: 1 PROPRIO

Atv:

--- VII Informacoes Sobre a Edificacao ---

Num Pavime : Localiz Uni:

Elevadores :

Vaga Cober : Vaga Descob:

Garagens :

Tipo Edifi : 1 CASA

Posicao : 2 SEMI ISOL

Estrutura : 1 ALVENARIA Esquadrias : 1 FERRO

Piso : 1 CERAMICA

Forro : 1 LAJE

Inst Eletr : 1 EMBUTIDA

Inst Sanita: 1 INTERNA

Rev Interno: 1 REBOCO

Ac Interno : 2 PINT SIMPL

Rev Externo: 1 REBOCO

Ac Externo : 2 PINT SIMPL

Cobertura : 1 TELH BARRO

Conservacao: 1 BOA

---VIII Informacoes Complementares ---

Agua : 3 CIST-HIDRO

Esgoto : 1 REDE PUBLI

Ocupacao : 1 EDIFICADO

Fecho : 2 MURADO

Passeio : 1 S/ CALCADA

Arvores : 2

Postes : Pad Edif: 1309 C.Edi/Cond:

Dt Inclusao:

Pos Fiscal : NORMAL

Processo :

Ult Altera : 13/12/1993

Matr Alter :

Pontuacao : 62

COMDATA

105827-4

IPT0310

Inscr Cadastral : 312.014.0337.0006 PREDIAL ATIVO

Nr. Ordem :

--- I Endereco do Imovel ---

Cod Lograd: 10.480-9 Lograd: AV RIO VERDE Nr: S/N

Complem : Qd: 05 Lt: 08 Esc:

Bairro : 63 PRQ AMAZONIA Box:

Edf/Cond:

--- II Proprietario Contribuinte ---

Nome: RUBENS HELIO ABDALA

CNPJ/CPF: 036.433.011-20

Dt Nascimento: 14/05/1940

Mae : ADELIA ABDALA

--- III Endereco de Contato ----- O Mesmo (s/n): N -----

Cod Lograd: 00.429-4 Lograd : R 9 Numer: S/N

Cod Bairro: 3 Bairro : SET OESTE Compl:

Municipio : GOIANIA GO Cep : Fone : -

--- IV Dados do Imovel ---

Tot Sublote: 0001 Sublo Princ: 0006 No Frentes : 2 Area Terren: 1109

Testada : 46 Area Edific: 511 Area ZPA I :

--- V Informacoes Sobre o Terreno ---

Propriedade: 1 PARTICULAR Situacao : 2 ESQUINA Topografia : 1 HORIZONTAL

Nivel : 1 AO NIVEL Solo : 1 NORMAL

--- VI Informacoes Sobre o Uso do Imovel ---

Uso : 2 ATV ECONOM Forma: 1 PROPRIO Atv:

--- VII Informacoes Sobre a Edificacao ---

Num Pavime : Localiz Uni: Elevadores :

Vaga Cober : Vaga Descob: Garagens :

Tipo Edifi : 4 LOJA Posicao : 2 SEMI ISOL

Estrutura : 1 ALVENARIA Esquadrias : 1 FERRO Piso : 1 CERAMICA

Forro : 3 GESSO Inst Eletr : 1 EMBUTIDA Inst Sanita: 3 + DE UMA

Rev Interno: 2 MASSA Ac Interno : 1 PINT LAVAV Rev Externo: 1 REBOCO

Ac Externo : 1 PINT LAVAV Cobertura : 1 TELH BARRO Conservacao: 1 BOA

---VIII Informacoes Complementares ---

Agua : 1 HIDROMETRO Esgoto : 1 REDE PUBLI Ocupacao : 1 EDIFICADO

Fecho : 2 MURADO Passeio : 2 C/ CALCADA

Arvores : Postes : 1 Pad Edif: C.Edi/Cond:

Dt Inclusao: Pos Fiscal : NORMAL

Processo : 2.146.974-2

Ult Altera : 22/01/2003 Matr Alter : 216895

Pontuacao : 70

COMDATA

105827-4

IPT0310



Inscr Cadastral : 312.015.0090.0001

PREDIAL

INATIVO

Nr. Ordem :

--- I Endereco do Imovel ---

Cod Lograd: 10.480-9 Lograd: AV RIO VERDE

Nr: S/N

Complem : Qd: 05

Lt: 01

Esc:

Bairro : 63 PRQ AMAZONIA

Box:

Edf/Cond:

--- II Proprietario Contribuinte ---

Nome: MARIA JOSE DA COSTA

CNPJ/CPF:

Dt Nascimento:

Mae :

--- III Endereco de Contato ----- O Mesmo (s/n): S ---

Cod Lograd: Lograd :

Numer:

Cod Bairro: Bairro :

Compl:

Município :

Cep :

Fone : -

--- IV Dados do Imovel ---

Tot Sublote: 0001 Sublo Princ: 0001 No Frentes : 1

Area Terren: 95

Testada : 10 Area Edific: 48

Area ZPA I :

--- V Informacoes Sobre o Terreno ---

Propriedade: 1 PARTICULAR Situacao : 1 MEIO QUADR Topografia : 1 HORIZONTA

Nivel : 1 AO NIVEL Solo : 1 NORMAL

--- VI Informacoes Sobre o Uso do Imovel ---

Uso : 1 RESIDENC.

Forma: 1 PROPRIO

Atv:

--- VII Informacoes Sobre a Edificacao ---

Num Pavime : 1

Localiz Uni: 1

Elevadores :

Vaga Cober :

Vaga Descob:

Garagens :

Tipo Edifi : 3 BARRACAO

Posicao : 2 SEMI ISOL

Estrutura : 1 ALVENARIA

Esquadrias : 1 FERRO

Piso : 2 CIMENTO

Forro : 5 SEM

Inst Eletr : 2 SEMI-EMBT

Inst Sanita: 2 COMPLETA

Rev Interno: 1 REBOCO

Ac Interno : 2 PINT SIMPL

Rev Externo: 1 REBOCO

Ac Externo : 5 SEM

Cobertura : 2 FIBRO-CIME

Conservacao: 2 REGULAR

---VIII Informacoes Complementares ---

Agua : 1 HIDROMETRO

Esgoto : 1 REDE PUBLI

Ocupacao : 1 EDIFICADO

Fecho : 2 MURADO

Passeio : 1 S/ CALCADA

Arvores :

Postes : Pad Edif:

C.Edi/Cond:

Dt Inclusao: 13/07/2001

Pos Fiscal : NORMAL

Processo : 2.670.907-5

Ult Altera : 02/01/2007

Matr Alter : 29955

Pontuacao : 48

COMDATA

105827-4

IPT0310

-----  
Inscr Cadastral : 312.015.0080.0007 PREDIAL INATIVO  
Nr. Ordem :  
--- I Endereco do Imovel-----  
Cod Lograd: 10.480-9 Lograd: AV RIO VERDE Nr: S/N  
Complem : Qd: 05 Lt: 02 Esc:  
Bairro : 63 PRQ AMAZONIA Box:  
Edf/Cond:  
-----  
--- II Proprietario Contribuinte -----  
Nome: WALDIR CONGENTE  
CNPJ/CPF: Dt Nascimento:  
Mae :  
-----  
--- III Endereco de Contato ----- O Mesmo (s/n): S -----  
Cod Lograd: Lograd : Numer:  
Cod Bairro: Bairro : Compl:  
Município : Cep : Fone : -  
-----  
--- IV Dados do Imovel -----  
Tot Sublote: 0001 Sublo Princ: 0007 No Frentes : 1 Area Terren: 75  
Testada : 10 Area Edific: 45 Area ZPA I :  
--- V Informacoes Sobre o Terreno-----  
Propriedade: 1 PARTICULAR Situacao : 1 MEIO QUADR Topografia : 1 HORIZONTA  
Nivel : 1 AO NIVEL Solo : 1 NORMAL  
-----  
--- VI Informacoes Sobre o Uso do Imovel -----  
Uso : 1 RESIDENC. Forma: 1 PROPRIO Atv:  
-----  
--- VII Informacoes Sobre a Edificacao -----  
Num Pavime : 1 Localiz Uni: 1 Elevadores :  
Vaga Cober : Vaga Descob: Garagens :  
Tipo Edifi : 1 CASA Posicao : 1 ISOLADA  
Estrutura : 1 ALVENARIA Esquadrias : 1 FERRO Piso : 2 CIMENTO  
Forro : 5 SEM Inst Eletr : 2 SEMI-EMBT Inst Sanita: 2 COMPLETA  
Rev Interno: 1 REBOCO Ac Interno : 2 PINT SIMPL Rev Externo: 1 REBOCO  
Ac Externo : 3 CAIACAO Cobertura : 2 FIBRO-CIME Conservacao: 2 REGULAR  
-----  
---VIII Informacoes Complementares -----  
Agua : 1 HIDROMETRO Esgoto : 1 REDE PUBLI Ocupacao : 1 EDIFICADO  
Fecho : 2 MURADO Passeio : 2 C/ CALCADA  
Arvores : Postes : Pad Edif: C.Edi/Cond:  
-----  
Dt Inclusao: 13/07/2001 Pos Fiscal : NORMAL Processo : 2.670.907-5  
Ult Altera : 02/01/2007 Matr Alter : 29955 Pontuacao : 49  
-----

COMDATA

105827-4

IPT0310



Inscr Cadastral : 312.015.0070.0002 PREDIAL INATIVO

Nr. Ordem :

--- I Endereco do Imovel ---

Cod Lograd: 10.480-9 Lograd: AV RIO VERDE Nr: S/N

Complem : Qd: 05 Lt: 03 Esc:

Bairro : 63 PRQ AMAZONIA Box:

Edf/Cond:

--- II Proprietario Contribuinte ---

Nome: BENEDITA OLIVEIRA DE CARVALHO

CNPJ/CPF: Dt Nascimento:

Mae :

--- III Endereco de Contato ----- O Mesmo (s/n): S -----

Cod Lograd: Lograd : Numer:

Cod Bairro: Bairro : Compl:

Município : Cep : Fone : -

--- IV Dados do Imovel ---

Tot Sublote: 0001 Sublo Princ: 0002 No Frentes : 1 Area Terren: 140

Testada : 10 Area Edific: 25 Area ZPA I :

--- V Informacoes Sobre o Terreno ---

Propriedade: 1 PARTICULAR Situacao : 1 MEIO QUADR Topografia : 1 HORIZONTA

Nivel : 1 AO NIVEL Solo : 1 NORMAL

--- VI Informacoes Sobre o Uso do Imovel ---

Uso : 1 RESIDENC. Forma: 1 PROPRIO Atv:

--- VII Informacoes Sobre a Edificacao ---

Num Pavime : 1 Localiz Uni: 1 Elevadores :

Vaga Cober : Vaga Descob: Garagens :

Tipo Edifi : 3 BARRACAO Posicao : 2 SEMI ISOL

Estrutura : 1 ALVENARIA Esquadrias : 1 FERRO Piso : 2 CIMENTO

Forro : 5 SEM Inst Eletr : 2 SEMI-EMBUT Inst Sanita: 2 COMPLETA

Rev Interno: 1 REBOCO Ac Interno : 5 SEM Rev Externo: 1 REBOCO

Ac Externo : 5 SEM Cobertura : 2 FIBRO-CIME Conservacao: 2 REGULAR

---VIII Informacoes Complementares ---

Agua : 1 HIDROMETRO Esgoto : 1 REDE PUBLI Ocupacao : 1 EDIFICADO

Fecho : 2 MURADO Passeio : 1 S/ CALCADA

Arvores : Postes : Pad Edif: C.Edi/Cond:

Dt Inclusao: 13/07/2001 Pos Fiscal : NORMAL

Processo : 2.670.907-5

Ult Altera : 02/01/2007 Matr Alter : 29955

Pontuacao : 46

COMDATA

105827-4

IPT0310

Inscr Cadastral : 312.014.0249.0296

TERRITORIAL INATIVO

Nr. Ordem :

--- I Endereco do Imovel ---

Cod Lograd: 10.480-9 Lograd: AV RIO VERDE

Nr: S/N

Complem : Qd: 05 Lt: 05

Esc:

Bairro : 63 PRQ AMAZONIA

Box:

Edf/Cond:

--- II Proprietario Contribuinte ---

Nome: JOARES ALVES VIEIRA

CNPJ/CPF:

Dt Nascimento:

Mae :

--- III Endereco de Contato ----- O Mesmo (s/n): S -----

Cod Lograd: Lograd :

Numer:

Cod Bairro: Bairro :

Compl:

Município : Cep :

Fone : -

--- IV Dados do Imovel ---

Tot Sublote: 0001 Sublo Princ: 0008 No Frentes : 1

Area Terren: 421

Testada : 12 Area Edific: 69

Area ZPA I :

--- V Informacoes Sobre o Terreno ---

Propriedade: 1 PARTICULAR Situacao : 1 MEIO QUADR Topografia : 1 HORIZONTA

Nivel : 1 AO NIVEL Solo : 1 NORMAL

--- VI Informacoes Sobre o Uso do Imovel ---

Uso : 1 RESIDENC.

Forma: 1 PROPRIO

Atv:

--- VII Informacoes Sobre a Edificacao ---

Num Pavime : 1 Localiz Uni: 1

Elevadores :

Vaga Cober : Vaga Descob:

Garagens :

Tipo Edifi : 1 CASA

Posicao : 1 ISOLADA

Estrutura : 1 ALVENARIA Esquadrias : 1 FERRO

Piso : 2 CIMENTO

Forro : 5 SEM Inst Eletr : 2 SEMI-EMBUT

Inst Sanita: 1 INTERNA

Rev Interno: 1 REBOCO Ac Interno : 1 PINT LAVAV

Rev Externo: 1 REBOCO

Ac Externo : 1 PINT LAVAV Cobertura : 1 TELH BARRO

Conservacao: 2 REGULAR

---VIII Informacoes Complementares ---

Agua : 2 CISTERNA Esgoto : 1 REDE PUBLI Ocupacao : 4 EM CONSTR

Fecho : 2 MURADO Passeio : 1 S/ CALCADA

Arvores : Postes : Pad Edif: 1201 C.Edi/Cond:

Dt Inclusao: Pos Fiscal : NORMAL

Processo : 1.046.202-9

Ult Altera : 06/01/1998 Matr Alter : 27162

Pontuacao :

COMDATA

105827-4

IPT0310



Inscr Cadastral : 312.014.0249.0318

TERRITORIAL INATIVO

Nr. Ordem :

--- I Endereco do Imovel ---

Cod Lograd: 10.480-9 Lograd: AV RIO VERDE

Nr: S/N

Complem : Qd: 05 Lt: 05

Esc:

Bairro : 63 PRQ AMAZONIA

Box:

Edf/Cond:

--- II Proprietario Contribuinte ---

Nome: JOARES ALVES VIEIRA

CNPJ/CPF:

Dt Nascimento:

Mae :

--- III Endereco de Contato ----- O Mesmo (s/n): S -----

Cod Lograd: Lograd :

Numer:

Cod Bairro: Bairro :

Compl:

Município : Cep :

Fone : -

--- IV Dados do Imovel ---

Tot Sublote: 0001 Sublo Princ: 0008 No Frentes : 1

Area Terren: 421

Testada : 12 Area Edific: 69

Area ZPA I :

--- V Informacoes Sobre o Terreno ---

Propriedade: 1 PARTICULAR Situacao : 1 MEIO QUADR Topografia : 1 HORIZONTA

Nivel : 1 AO NIVEL Solo : 1 NORMAL

--- VI Informacoes Sobre o Uso do Imovel ---

Uso : 1 RESIDENC.

Forma: 1 PROPRIO

Atv:

--- VII Informacoes Sobre a Edificacao ---

Num Pavime : 1 Localiz Uni: 1

Elevadores :

Vaga Cober : Vaga Descob:

Garagens :

Tipo Edifi : 1 CASA

Posicao : 1 ISOLADA

Estrutura : 1 ALVENARIA Esquadrias : 1 FERRO

Piso : 2 CIMENTO

Forro : 5 SEM

Inst Eletr : 2 SEMI-EMBT

Inst Sanita: 1 INTERNA

Rev Interno: 1 REBOCO

Ac Interno : 1 PINT LAVAV

Rev Externo: 1 REBOCO

Ac Externo : 1 PINT LAVAV

Cobertura : 1 TELH BARRO

Conservacao: 2 REGULAR

---VIII Informacoes Complementares ---

Agua : 2 CISTERNA

Esgoto : 1 REDE PUBLI

Ocupacao : 4 EM CONSTR

Fecho : 2 MURADO

Passeio : 1 S/ CALCADA

Arvores :

Postes : Pad Edif: 1201 C.Edi/Cond:

Dt Inclusao:

Pos Fiscal : NORMAL

Processo : 1.046.202-9

Ult Altera : 06/01/1998

Matr Alter : 27162

Pontuacao :

COMDATA

105827-4

IPT0310

Inscr Cadastral : 312.014.0249.0326

TERRITORIAL INATIVO

Nr. Ordem :

--- I Endereco do Imovel---

Cod Lograd: 10.480-9 Lograd: AV RIO VERDE

Nr: S/N

Complem : Qd: 05

Lt: 05

Esc:

Bairro : 63 PRQ AMAZONIA

Box:

Edf/Cond:

--- II Proprietario Contribuinte ---

Nome: JOARES ALVES VIEIRA

CNPJ/CPF:

Dt Nascimento:

Mae :

--- III Endereco de Contato ----- O Mesmo (s/n): S ---

Cod Lograd: Lograd :

Numer:

Cod Bairro: Bairro :

Compl:

Município : Cep :

Fone : -

--- IV Dados do Imovel ---

Tot Sublote: 0001 Sublo Princ: 0008 No Frentes : 1

Area Terren: 421

Testada : 12 Area Edific: 69

Area ZPA I :

--- V Informacoes Sobre o Terreno---

Propriedade: 1 PARTICULAR Situacao : 1 MEIO QUADR Topografia : 1 HORIZONTA

Nivel : 1 AO NIVEL Solo : 1 NORMAL

--- VI Informacoes Sobre o Uso do Imovel ---

Uso : 1 RESIDENC.

Forma: 1 PROPRIO

Atv:

--- VII Informacoes Sobre a Edificacao ---

Num Pavime : 1 Localiz Uni: 1

Elevadores :

Vaga Cober : Vaga Descob:

Garagens :

Tipo Edifi : 1 CASA

Posicao : 1 ISOLADA

Estrutura : 1 ALVENARIA Esquadrias : 1 FERRO

Piso : 2 CIMENTO

Forro : 5 SEM Inst Eletr : 2 SEMI-EMBUT

Inst Sanita: 1 INTERNA

Rev Interno: 1 REBOCO Ac Interno : 1 PINT LAVAV

Rev Externo: 1 REBOCO

Ac Externo : 1 PINT LAVAV Cobertura : 1 TELH BARRO

Conservacao: 2 REGULAR

---VIII Informacoes Complementares ---

Agua : 2 CISTERNA Esgoto : 1 REDE PUBLI Ocupacao : 4 EM CONSTR

Fecho : 2 MURADO Passeio : 1 S/ CALCADA

Arvores : Postes : Pad Edif: 1201 C.Edi/Cond:

Dt Inclusao: Pos Fiscal : NORMAL

Processo : 1.046.202-9

Ult Altera : 06/01/1998 Matr Alter : 27162

Pontuacao :

COMDATA

105827-4

IPT0310



Inscr Cadastral : 312.014.0249.0334

TERRITORIAL INATIVO

Nr. Ordem :

--- I Endereco do Imovel ---

Cod Lograd: 10.480-9 Lograd: AV RIO VERDE

Nr: S/N

Complem : Qd: 05 Lt: 05

Esc:

Bairro : 63 PRQ AMAZONIA

Box:

Edf/Cond:

--- II Proprietario Contribuinte ---

Nome: JOARES ALVES VIEIRA

CNPJ/CPF:

Dt Nascimento:

Mae :

--- III Endereco de Contato ----- O Mesmo (s/n): S -----

Cod Lograd: Lograd :

Numer:

Cod Bairro: Bairro :

Compl:

Município : Cep :

Fone : -

--- IV Dados do Imovel ---

Tot Sublote: 0001 Sublo Princ: 0008 No Frentes : 1 Area Terren: 421

Testada : 12 Area Edific: 69 Area ZPA I :

--- V Informacoes Sobre o Terreno ---

Propriedade: 1 PARTICULAR Situacao : 1 MEIO QUADR Topografia : 1 HORIZONTA

Nivel : 1 AO NIVEL Solo : 1 NORMAL

--- VI Informacoes Sobre o Uso do Imovel ---

Uso : 1 RESIDENC.

Forma: 1 PROPRIO

Atv:

--- VII Informacoes Sobre a Edificacao ---

Num Pavime : 1 Localiz Uni: 1 Elevadores :

Vaga Cober : Vaga Descob: Garagens :

Tipo Edifi : 1 CASA Posicao : 1 ISOLADA

Estrutura : 1 ALVENARIA Esquadrias : 1 FERRO Piso : 2 CIMENTO

Forro : 5 SEM Inst Eletr : 2 SEMI-EMBT Inst Sanita: 1 INTERNA

Rev Interno: 1 REBOCO Ac Interno : 1 PINT LAVAV Rev Externo: 1 REBOCO

Ac Externo : 1 PINT LAVAV Cobertura : 1 TELH BARRO Conservacao: 2 REGULAR

---VIII Informacoes Complementares ---

Agua : 2 CISTERNA Esgoto : 1 REDE PUBLI Ocupacao : 4 EM CONSTR

Fecho : 2 MURADO Passeio : 1 S/ CALCADA

Arvores : Postes : Pad Edif: 1201 C.Edi/Cond:

Dt Inclusao: Pos Fiscal : NORMAL

Processo : 1.046.202-9

Ult Altera : 06/01/1998 Matr Alter : 27162

Pontuacao :

COMDATA

105827-4

IPT0310

Inscr Cadastral : 312.015.0050.0003 PREDIAL INATIVO  
Nr. Ordem :

--- I Endereco do Imovel ---  
Cod Lograd: 10.480-9 Lograd: AV RIO VERDE Nr: S/N  
Complem : Qd: 05 Lt: 05 Esc:  
Bairro : 63 PRQ AMAZONIA Box:  
Edf/Cond:

--- II Proprietario Contribuinte ---  
Nome: GERACI MORAIS MACHADO  
CNPJ/CPF: Dt Nascimento:  
Mae :

--- III Endereco de Contato --- O Mesmo (s/n): S ---  
Cod Lograd: Lograd : Numer:  
Cod Bairro: Bairro : Compl:  
Municipio : Cep : Fone : -

--- IV Dados do Imovel ---  
Tot Sublote: 0001 Sublo Princ: 0003 No Frentes : 2 Area Terren: 240  
Testada : 15 Area Edific: 86 Area ZPA I :

--- V Informacoes Sobre o Terreno ---  
Propriedade: 1 PARTICULAR Situacao : 1 MEIO QUADR Topografia : 1 HORIZONTA  
Nivel : 1 AO NIVEL Solo : 1 NORMAL

--- VI Informacoes Sobre o Uso do Imovel ---  
Uso : 1 RESIDENC. Forma: 1 PROPRIO Atv:

--- VII Informacoes Sobre a Edificacao ---  
Num Pavime : 1 Localiz Uni: 1 Elevadores :  
Vaga Cober : Vaga Descob: Garagens :  
Tipo Edifi : 1 CASA Posicao : 2 SEMI ISOL  
Estrutura : 1 ALVENARIA Esquadrias : 1 FERRO Piso : 2 CIMENTO  
Forro : 5 SEM Inst Eletr : 2 SEMI-EMBUT Inst Sanita: 2 COMPLETA  
Rev Interno: 1 REBOCO Ac Interno : 2 PINT SIMPL Rev Externo: 1 REBOCO  
Ac Externo : 2 PINT SIMPL Cobertura : 2 FIBRO-CIME Conservacao: 2 REGULAR

---VIII Informacoes Complementares ---  
Agua : 1 HIDROMETRO Esgoto : 1 REDE PUBLI Ocupacao : 1 EDIFICADO  
Fecho : 3 CERCADO Passeio : 1 S/ CALCADA  
Arvores : Postes : Pad Edif: C.Edi/Cond:

Dt Inclusao: 13/07/2001 Pos Fiscal : NORMAL Processo : 2.670.907-5  
Ult Altera : 02/01/2007 Matr Alter : 29955 Pontuacao : 49

COMDATA

105827-4

IPT0310



-----  
Inscr Cadastral : 312.015.0035.0001 PREDIAL INATIVO  
Nr. Ordem :  
--- I Endereco do Imovel-----  
Cod Lograd: 10.480-9 Lograd: AV RIO VERDE Nr: S/N  
Complem : Qd: 05 Lt: 06 Esc:  
Bairro : 63 PRQ AMAZONIA Box:  
Edf/Cond:  
-----  
--- II Proprietario Contribuinte -----  
Nome: CORACI MOREIRA DA COSTA  
CNPJ/CPF: Dt Nascimento:  
Mae :  
-----  
--- III Endereco de Contato ----- O Mesmo (s/n): S -----  
Cod Lograd: Lograd : Numer:  
Cod Bairro: Bairro : Compl:  
Município : Cep : Fone : -  
-----  
--- IV Dados do Imovel -----  
Tot Sublote: 0001 Sublo Princ: 0001 No Frentes : 2 Area Terren: 296  
Testada : 15 Area Edific: 61 Area ZPA I :  
--- V Informacoes Sobre o Terreno-----  
Propriedade: 1 PARTICULAR Situacao : 1 MEIO QUADR Topografia : 1 HORIZONTA  
Nivel : 1 AO NIVEL Solo : 1 NORMAL  
-----  
--- VI Informacoes Sobre o Uso do Imovel -----  
Uso : 1 RESIDENC. Forma: 1 PROPRIO Atv:  
-----  
--- VII Informacoes Sobre a Edificacao -----  
Num Pavime : 1 Localiz Uni: 1 Elevadores :  
Vaga Cober : Vaga Descob: Garagens :  
Tipo Edifi : 1 CASA Posicao : 3 CONJUGADA  
Estrutura : 1 ALVENARIA Esquadrias : 1 FERRO Piso : 2 CIMENTO  
Forro : 5 SEM Inst Eletr : 2 SEMI-EMBUT Inst Sanita: 2 COMPLETA  
Rev Interno: 1 REBOCO Ac Interno : 2 PINT SIMPL Rev Externo: 1 REBOCO  
Ac Externo : 2 PINT SIMPL Cobertura : 2 FIBRO-CIME Conservacao: 2 REGULAR  
-----  
---VIII Informacoes Complementares -----  
Agua : 1 HIDROMETRO Esgoto : 1 REDE PUBLI Ocupacao : 1 EDIFICADO  
Fecho : 2 MURADO Passeio : 1 S/ CALCADA  
Arvores : Postes : Pad Edif: C.Edi/Cond:  
-----  
Dt Inclusao: 13/07/2001 Pos Fiscal : NORMAL Processo : 2.670.907-5  
Ult Altera : 02/01/2007 Matr Alter : 29955 Pontuacao : 49  
-----

COMDATA

105827-4

IPT0310

Inscr Cadastral : 312.016.0020.0007

PREDIAL

ATIVO

Nr. Ordem :

--- I Endereco do Imovel ---

Cod Lograd: 10.480-9 Lograd: AV RIO VERDE

Nr: S/N

Complem : Qd: 05

Lt: 07

Esc:

Bairro : 63 PRQ AMAZONIA

Box:

Edf/Cond:

--- II Proprietario Contribuinte ---

Nome: ESTER MACHADO CORDEIRO

CNPJ/CPF: 158.291.381-15

Dt Nascimento: 22/11/1934

Mae :

--- III Endereco de Contato ----- O Mesmo (s/n): S -----

Cod Lograd: Lograd :

Numer:

Cod Bairro: Bairro :

Compl:

Município :

Cep :

Fone : -

--- IV Dados do Imovel ---

Tot Sublote: 0001 Sublo Princ: 0007 No Frentes : 2

Area Terren: 385

Testada : 20 Area Edific: 111

Area ZPA I :

--- V Informacoes Sobre o Terreno ---

Propriedade: 1 PARTICULAR Situacao : 1 MEIO QUADR Topografia : 1 HORIZONTAL

Nivel : 1 AO NIVEL Solo : 1 NORMAL

--- VI Informacoes Sobre o Uso do Imovel ---

Uso : 1 RESIDENC.

Forma: 3 POS URBANO Atv:

--- VII Informacoes Sobre a Edificacao ---

Num Pavime : 1

Localiz Uni: 1

Elevadores :

Vaga Cober :

Vaga Descob:

Garagens :

Tipo Edifi : 1 CASA

Posicao : 1 ISOLADA

Estrutura : 1 ALVENARIA

Esquadrias : 1 FERRO

Piso : 2 CIMENTO

Forro : 5 SEM

Inst Eletr : 2 SEMI-EMBT

Inst Sanita: 3 + DE UMA

Rev Interno: 1 REBOCO

Ac Interno : 2 PINT SIMPL

Rev Externo: 1 REBOCO

Ac Externo : 5 SEM

Cobertura : 2 FIBRO-CIME

Conservacao: 2 REGULAR

---VIII Informacoes Complementares ---

Agua : 1 HIDROMETRO

Esgoto : 1 REDE PUBLI

Ocupacao : 1 EDIFICADO

Fecho : 2 MURADO

Passeio : 1 S/ CALCADA

Arvores :

Postes : Pad Edif:

C.Edi/Cond:

Dt Inclusao: 13/07/2001

Pos Fiscal : NORMAL

Processo : 2.670.907-5

Ult Altera : 26/12/2006

Matr Alter : 29955

Pontuacao : 51

COMDATA

105827-4

IPT0310



Inscr Cadastral : 312.016.0012.0003

PREDIAL

ATIVO

Nr. Ordem :

--- I Endereco do Imovel ---

Cod Lograd: 10.480-9 Lograd: AV RIO VERDE

Nr: S/N

Complem : Qd: 05 Lt: 08

Esc:

Bairro : 63 PRQ AMAZONIA

Box:

Edf/Cond:

--- II Proprietario Contribuinte ---

Nome: JOSE FERREIRA DA SILVA

CNPJ/CPF:

Dt Nascimento:

Mae :

--- III Endereco de Contato ----- O Mesmo (s/n): S -----

Cod Lograd: Lograd :

Numer:

Cod Bairro: Bairro :

Compl:

Município : Cep :

Fone : -

--- IV Dados do Imovel ---

Tot Sublote: 0001 Sublo Princ: 0003 No Frentes : 1 Area Terren: 170

Testada : 12 Area Edific: 87

Area ZPA I :

--- V Informacoes Sobre o Terreno ---

Propriedade: 1 PARTICULAR Situacao : 1 MEIO QUADR Topografia : 1 HORIZONTA

Nivel : 1 AO NIVEL Solo : 1 NORMAL

--- VI Informacoes Sobre o Uso do Imovel ---

Uso : 1 RESIDENC.

Forma: 1 PROPRIO

Atv:

--- VII Informacoes Sobre a Edificacao ---

Num Pavime : 1

Localiz Uni: 1

Elevadores :

Vaga Cober :

Vaga Descob:

Garagens :

Tipo Edifi : 1 CASA

Posicao : 2 SEMI ISOL

Estrutura : 1 ALVENARIA

Esquadrias : 1 FERRO

Piso : 2 CIMENTO

Forro : 5 SEM

Inst Eletr : 2 SEMI-EMBT

Inst Sanita: 2 COMPLETA

Rev Interno: 1 REBOCO

Ac Interno : 2 PINT SIMPL

Rev Externo: 1 REBOCO

Ac Externo : 2 PINT SIMPL

Cobertura : 2 FIBRO-CIME

Conservacao: 2 REGULAR

---VIII Informacoes Complementares ---

Agua : 1 HIDROMETRO

Esgoto : 1 REDE PUBLI

Ocupacao : 1 EDIFICADO

Fecho : 2 MURADO

Passeio : 1 S/ CALCADA

Arvores :

Postes : Pad Edif:

C.Edi/Cond:

Dt Inclusao: 13/07/2001

Pos Fiscal : NORMAL

Processo : 1.752.686-3

Ult Altera : 13/07/2001

Matr Alter : 30597

Pontuacao : 49

COMDATA

105827-4

IPT0310

Inscr Cadastral : 312.016.0024.0009

PREDIAL

ATIVO

Nr. Ordem :

--- I Endereco do Imovel ---

Cod Lograd: 5.373-2 Lograd: R MUIRAQUITA

Nr: S/N

Complem :

Qd: 04

Lt: 01

Esc:

Bairro : 63 PRQ AMAZONIA

Box:

Edf/Cond:

--- II Proprietario Contribuinte ---

Nome: MENEGILDO RODRIGUES JARDIM

CNPJ/CPF: 223.366.131-15

Dt Nascimento: 13/04/1948

Mae : MARIA PETRONILHA MARQUES

--- III Endereco de Contato ----- O Mesmo (s/n): S ---

Cod Lograd:

Lograd :

Numer:

Cod Bairro:

Bairro :

Compl:

Município :

Cep :

Fone :

-

--- IV Dados do Imovel ---

Tot Sublote: 0001 Sublo Princ: 0009

No Frentes : 2

Area Terren: 237

Testada : 24

Area Edific: 144

Area ZPA I :

--- V Informacoes Sobre o Terreno ---

Propriedade: 1 PARTICULAR Situacao : 2 ESQUINA

Topografia : 1 HORIZONTA

Nivel : 1 AO NIVEL

Solo

: 1 NORMAL

--- VI Informacoes Sobre o Uso do Imovel ---

Uso : 1 RESIDENC.

Forma: 3 POS URBANO Atv:

--- VII Informacoes Sobre a Edificacao ---

Num Pavime : 1

Localiz Uni: 1

Elevadores :

Vaga Cober :

Vaga Descob:

Garagens :

Tipo Edifi : 1 CASA

Posicao : 2 SEMI ISOL

Estrutura : 1 ALVENARIA

Esquadrias : 1 FERRO

Piso : 2 CIMENTO

Forro : 5 SEM

Inst Eletr : 2 SEMI-EMBT

Inst Sanita: 2 COMPLETA

Rev Interno: 1 REBOCO

Ac Interno : 2 PINT SIMPL

Rev Externo: 1 REBOCO

Ac Externo : 5 SEM

Cobertura : 2 FIBRO-CIME

Conservacao: 3 RUIM

---VIII Informacoes Complementares ---

Agua : 5 SEM

Esgoto : 2 FOSSA SEPT

Ocupacao : 1 EDIFICADO

Fecho : 2 MURADO

Passeio : 1 S/ CALCADA

Arvores :

Postes :

Pad Edif:

C.Edi/Cond:

Dt Inclusao: 13/07/2001

Pos Fiscal : NORMAL

Processo : 2.670.907-5

Ult Altera : 26/12/2006

Matr Alter : 29955

Pontuacao : 48

COMDATA

105827-4

IPT0310



Inscr Cadastral : 312.016.0030.0010 PREDIAL ATIVO

Nr. Ordem :

--- I Endereco do Imovel ---

Cod Lograd: 10.480-9 Lograd: AV RIO VERDE

Nr:

Complem : Qd: 04 Lt: 02

Esc:

Bairro : 63 PRQ AMAZONIA

Box:

Edf/Cond:

--- II Proprietario Contribuinte ---

Nome: OSVALDO PINHEIRO RODRIGO

CNPJ/CPF: 231.862.401-15

Dt Nascimento: 06/08/1944

Mae : ERMITA RODRIGUES DA CONCEICAO

--- III Endereco de Contato ----- O Mesmo (s/n): S -----

Cod Lograd: Lograd :

Numer:

Cod Bairro: Bairro :

Compl:

Municipio : Cep :

Fone : -

--- IV Dados do Imovel ---

Tot Sublote: 0002 Sublo Princ: 0010 No Frentes : 2

Area Terren: 317

Testada : 6 Area Edific: 96

Area ZPA I :

--- V Informacoes Sobre o Terreno ---

Propriedade: 1 PARTICULAR Situacao : 1 MEIO QUADR Topografia : 1 HORIZONTA

Nivel : 1 AO NIVEL Solo : 1 NORMAL

--- VI Informacoes Sobre o Uso do Imovel ---

Uso : 1 RESIDENC.

Forma: 1 PROPRIO

Atv:

--- VII Informacoes Sobre a Edificacao ---

Num Pavime : Localiz Uni:

Elevadores :

Vaga Cober : Vaga Descob:

Garagens :

Tipo Edifi : 3 BARRACAO

Posicao : 2 SEMI ISOL

Estrutura : 1 ALVENARIA Esquadrias : 1 FERRO

Piso : 2 CIMENTO

Forro : 5 SEM

Inst Eletr : 2 SEMI-EMBT

Inst Sanita: 1 INTERNA

Rev Interno: 1 REBOCO

Ac Interno : 2 PINT SIMPL

Rev Externo: 1 REBOCO

Ac Externo : 2 PINT SIMPL

Cobertura : 1 TELH BARRO

Conservacao: 2 REGULAR

---VIII Informacoes Complementares ---

Agua : 1 HIDROMETRO

Esgoto : 1 REDE PUBLI

Ocupacao : 1 EDIFICADO

Fecho : 2 MURADO

Passeio : 1 S/ CALCADA

Arvores :

Postes : Pad Edif:

C.Edi/Cond:

Dt Inclusao: 29/12/2008

Pos Fiscal : NORMAL

Processo : 3.544.252-9

Ult Altera : 29/12/2008

Matr Alter : 201553

Pontuacao : 49

COMDATA

105827-4

IPT0310

Inscr Cadastral : 312.016.0030.0028

PREDIAL

ATIVO

Nr. Ordem :

--- I Endereco do Imovel ---

Cod Lograd: 10.480-9 Lograd: AV RIO VERDE

Nr:

Complem : Qd: 04 Lt: 02

Esc:

Bairro : 63 PRQ AMAZONIA

Box:

Edf/Cond:

--- II Proprietario Contribuinte ---

Nome: IRZA MARIA RIBEIRO

CNPJ/CPF:

Dt Nascimento:

Mae :

--- III Endereco de Contato ----- O Mesmo (s/n): S -----

Cod Lograd: Lograd :

Numer:

Cod Bairro: Bairro :

Compl:

Municipio : Cep :

Fone : -

--- IV Dados do Imovel ---

Tot Sublote: 0002 Sublo Princ: 0028 No Frentes : 2 Area Terren: 317

Testada : 6 Area Edific: 78 Area ZPA I :

--- V Informacoes Sobre o Terreno ---

Propriedade: 1 PARTICULAR Situacao : 1 MEIO QUADR Topografia : 1 HORIZONTA

Nivel : 1 AO NIVEL Solo : 1 NORMAL

--- VI Informacoes Sobre o Uso do Imovel ---

Uso : 1 RESIDENC.

Forma: 1 PROPRIO

Atv:

--- VII Informacoes Sobre a Edificacao ---

Num Pavime : Localiz Uni: Elevadores :

Vaga Cober : Vaga Descob: Garagens :

Tipo Edifi : 3 BARRACAO Posicao : 2 SEMI ISOL

Estrutura : 1 ALVENARIA Esquadrias : 1 FERRO Piso : 2 CIMENTO

Forro : 5 SEM Inst Eletr : 2 SEMI-EMBUT Inst Sanita: 1 INTERNA

Rev Interno: 1 REBOCO Ac Interno : 2 PINT SIMPL Rev Externo: 5 SEM

Ac Externo : 5 SEM Cobertura : 1 TELH BARRO Conservacao: 2 REGULAR

---VIII Informacoes Complementares ---

Agua : 1 HIDROMETRO Esgoto : 1 REDE PUBLI Ocupacao : 1 EDIFICADO

Fecho : 2 MURADO Passeio : 1 S/ CALCADA

Arvores : Postes : Pad Edif: C.Edi/Cond:

Dt Inclusao: 29/12/2008 Pos Fiscal : NORMAL

Processo : 3.635.247-7

Ult Altera : 15/01/2009 Matr Alter : 29955

Pontuacao : 47

COMDATA

105827-4

IPT0310



Inscr Cadastral : 312.016.0040.0006

PREDIAL

ATIVO

Nr. Ordem :

--- I Endereco do Imovel ---

Cod Lograd: 10.480-9 Lograd: AV RIO VERDE

Nr: S/N

Complem : Qd: 04 Lt: 03

Esc:

Bairro : 63 PRQ AMAZONIA

Box:

Edf/Cond:

--- II Proprietario Contribuinte ---

Nome: VANIRLENE FERREIRA DE LIMA

CNPJ/CPF: 486.133.471-34

Dt Nascimento:

Mae :

--- III Endereco de Contato --- O Mesmo (s/n): S ---

Cod Lograd: Lograd :

Numer:

Cod Bairro: Bairro :

Compl:

Municipio : Cep :

Fone : -

--- IV Dados do Imovel ---

Tot Sublote: 0001 Sublo Princ: 0006 No Frentes : 1

Area Terren: 151

Testada : 10 Area Edific: 151

Area ZPA I :

--- V Informacoes Sobre o Terreno ---

Propriedade: 1 PARTICULAR Situacao : 1 MEIO QUADR Topografia : 1 HORIZONTA

Nivel : 1 AO NIVEL Solo : 1 NORMAL

--- VI Informacoes Sobre o Uso do Imovel ---

Uso : 2 ATV ECONOM

Forma: 3 POS URBANO Atv:

--- VII Informacoes Sobre a Edificacao ---

Num Pavime : 1 Localiz Uni: 1

Elevadores :

Vaga Cober : Vaga Descob:

Garagens :

Tipo Edifi : 6 GALP COMUM

Posicao : 2 SEMI ISOL

Estrutura : 1 ALVENARIA Esquadrias : 1 FERRO

Piso : 2 CIMENTO

Forro : 5 SEM Inst Eletr : 3 EXTERNA

Inst Sanita: 5 SEM

Rev Interno: 5 SEM Ac Interno : 5 SEM

Rev Externo: 5 SEM

Ac Externo : 5 SEM Cobertura : 2 FIBRO-CIME

Conservacao: 2 REGULAR

---VIII Informacoes Complementares ---

Agua : 1 HIDROMETRO Esgoto : 1 REDE PUBLI Ocupacao : 1 EDIFICADO

Fecho : 2 MURADO Passeio : 1 S/ CALCADA

Arvores : Postes : Pad Edif: C.Edi/Cond:

Dt Inclusao: 13/07/2001 Pos Fiscal : NORMAL

Processo : 2.670.907-5

Ult Altera : 27/07/2006 Matr Alter : 201553

Pontuacao : 34

COMDATA

105827-4

IPT0310

Inscr Cadastral : 312.016.0056.0003

PREDIAL

ATIVO

Nr. Ordem :

--- I Endereco do Imovel ---

Cod Lograd: 10.480-9 Lograd: AV RIO VERDE

Nr: S/N

Complem : Qd: 04 Lt: 04

Esc:

Bairro : 63 PRQ AMAZONIA

Box:

Edf/Cond:

--- II Proprietario Contribuinte ---

Nome: GILNATO ALMEIDA SOUZA

CNPJ/CPF: 270.007.961-20

Dt Nascimento: 17/12/1959

Mae : LUZIA LIMA DE ALMEIDA

--- III Endereco de Contato ----- O Mesmo (s/n): S -----

Cod Lograd: Lograd :

Numer:

Cod Bairro: Bairro :

Compl:

Municipio : Cep :

Fone : -

--- IV Dados do Imovel ---

Tot Sublote: 0001 Sublo Princ: 0003 No Frentes : 2

Area Terren: 276

Testada : 16 Area Edific: 156

Area ZPA I :

--- V Informacoes Sobre o Terreno ---

Propriedade: 1 PARTICULAR Situacao : 1 MEIO QUADR Topografia : 1 HORIZONTA

Nivel : 1 AO NIVEL Solo : 1 NORMAL

--- VI Informacoes Sobre o Uso do Imovel ---

Uso : 1 RESIDENC.

Forma: 3 POS URBANO Atv:

--- VII Informacoes Sobre a Edificacao ---

Num Pavime : 1 Localiz Uni: 1

Elevadores :

Vaga Cober : Vaga Descob:

Garagens :

Tipo Edifi : 1 CASA

Posicao : 2 SEMI ISOL

Estrutura : 1 ALVENARIA Esquadrias : 1 FERRO

Piso : 2 CIMENTO

Forro : 5 SEM

Inst Eletr : 2 SEMI-EMBT

Inst Sanita: 2 COMPLETA

Rev Interno: 1 REBOCO

Ac Interno : 2 PINT SIMPL

Rev Externo: 1 REBOCO

Ac Externo : 2 PINT SIMPL

Cobertura : 2 FIBRO-CIME

Conservacao: 2 REGULAR

---VIII Informacoes Complementares ---

Agua : 1 HIDROMETRO

Esgoto : 1 REDE PUBLI

Ocupacao : 1 EDIFICADO

Fecho : 2 MURADO

Passeio : 2 C/ CALCADA

Arvores :

Postes : Pad Edif:

C.Edi/Cond:

Dt Inclusao: 12/07/2001

Pos Fiscal : NORMAL

Processo : 2.670.907-5

Ult Altera : 26/12/2006

Matr Alter : 29955

Pontuacao : 49

COMDATA

105827-4

IPT0310



Inscr Cadastral : 312.016.0072.0000

PREDIAL

ATIVO

Nr. Ordem :

--- I Endereco do Imovel ---

Cod Lograd: 10.480-9 Lograd: AV RIO VERDE

Nr: S/N

Complem : Qd: 04 Lt: 05

Esc:

Bairro : 63 PRQ AMAZONIA

Box:

Edf/Cond:

--- II Proprietario Contribuinte ---

Nome: ISMAEL DE ALMEIDA CUSTODIO

CNPJ/CPF: 229.170.711-68

Dt Nascimento: 15/11/1952

Mae : IRANI ALMEIDA CUSTODIO

--- III Endereco de Contato ----- O Mesmo (s/n): S -----

Cod Lograd: Lograd :

Numer:

Cod Bairro: Bairro :

Compl:

Município : Cep :

Fone : -

--- IV Dados do Imovel ---

Tot Sublote: 0001 Sublo Princ: 0000 No Frentes : 2

Area Terren: 298

Testada : 16 Area Edific: 311

Area ZPA I :

--- V Informacoes Sobre o Terreno ---

Propriedade: 1 PARTICULAR Situacao : 1 MEIO QUADR Topografia : 1 HORIZONTA

Nivel : 1 AO NIVEL Solo : 1 NORMAL

--- VI Informacoes Sobre o Uso do Imovel ---

Uso : 2 ATV ECONOM

Forma: 1 PROPRIO

Atv:

--- VII Informacoes Sobre a Edificacao ---

Num Pavime : 1 Localiz Uni: 1

Elevadores :

Vaga Cober : Vaga Descob:

Garagens :

Tipo Edifi : 6 GALP COMUM

Posicao : 2 SEMI ISOL

Estrutura : 1 ALVENARIA Esquadrias : 1 FERRO

Piso : 2 CIMENTO

Forro : 5 SEM Inst Eletr : 2 SEMI-EMBT

Inst Sanita: 2 COMPLETA

Rev Interno: 1 REBOCO Ac Interno : 2 PINT SIMPL

Rev Externo: 1 REBOCO

Ac Externo : 2 PINT SIMPL Cobertura : 2 FIBRO-CIME

Conservacao: 2 REGULAR

---VIII Informacoes Complementares ---

Agua : 1 HIDROMETRO Esgoto : 1 REDE PUBLI Ocupacao : 1 EDIFICADO

Fecho : 2 MURADO Passeio : 1 S/ CALCADA

Arvores : Postes : Pad Edif: C.Edi/Cond:

Dt Inclusao: 13/07/2001 Pos Fiscal : NORMAL

Processo : 3.623.968-9

Ult Altera : 18/12/2008 Matr Alter : 452432

Pontuacao : 49

COMDATA

105827-4

IPT0310

Inscr Cadastral : 312.016.0084.0006

PREDIAL

ATIVO

Nr. Ordem :

--- I Endereco do Imovel ---

Cod Lograd: 10.480-9 Lograd: AV RIO VERDE

Nr: S/N

Complem : Qd: 04 Lt: 06

Esc:

Bairro : 63 PRQ AMAZONIA

Box:

Edf/Cond:

--- II Proprietario Contribuinte ---

Nome: GILNALTO ALMEIDA SOUSA

CNPJ/CPF: 270.007.961-20

Dt Nascimento: 17/12/1959

Mae : LUZIA ALMEIDA LIMA

--- III Endereco de Contato ----- O Mesmo (s/n): S ---

Cod Lograd: Lograd :

Numer:

Cod Bairro: Bairro :

Compl:

Municipio : Cep :

Fone : -

--- IV Dados do Imovel ---

Tot Sublote: 0001 Sublo Princ: 0006 No Frentes : 2

Area Terren: 252

Testada : 12 Area Edific: 77

Area ZPA I :

--- V Informacoes Sobre o Terreno ---

Propriedade: 1 PARTICULAR Situacao : 1 MEIO QUADR Topografia : 1 HORIZONTAL

Nivel : 1 AO NIVEL Solo : 1 NORMAL

--- VI Informacoes Sobre o Uso do Imovel ---

Uso : 2 ATV ECONOM

Forma: 1 PROPRIO

Atv:

--- VII Informacoes Sobre a Edificacao ---

Num Pavime : 1 Localiz Uni: 1

Elevadores :

Vaga Cober : Vaga Descob:

Garagens :

Tipo Edifi : 4 LOJA

Posicao : 2 SEMI ISOL

Estrutura : 1 ALVENARIA Esquadrias : 1 FERRO

Piso : 2 CIMENTO

Forro : 5 SEM Inst Eletr : 2 SEMI-EMBUT

Inst Sanita: 2 COMPLETA

Rev Interno: 1 REBOCO Ac Interno : 2 PINT SIMPL

Rev Externo: 1 REBOCO

Ac Externo : 2 PINT SIMPL Cobertura : 2 FIBRO-CIME

Conservacao: 2 REGULAR

---VIII Informacoes Complementares ---

Agua : 1 HIDROMETRO Esgoto : 1 REDE PUBLI Ocupacao : 1 EDIFICADO

Fecho : 2 MURADO Passeio : 2 C/ CALCADA

Arvores : Postes : Pad Edif: C.Edi/Cond:

Dt Inclusao: 13/07/2001 Pos Fiscal : NORMAL

Processo : 3.043.409-9

Ult Altera : 28/04/2008 Matr Alter : 704792

Pontuacao : 49

COMDATA

105827-4

IPT0310



-----  
Inscr Cadastral : 312.016.0096.0001 PREDIAL ATIVO  
Nr. Ordem :  
--- I Endereco do Imovel-----  
Cod Lograd: 10.480-9 Lograd: AV RIO VERDE Nr: S/N  
Complem : Qd: 04 Lt: 07 Esc:  
Bairro : 63 PRQ AMAZONIA Box:  
Edf/Cond:  
-----  
--- II Proprietario Contribuinte -----  
Nome: RITA MARIA DE LIMA SANTOS  
CNPJ/CPF: 913.189.391-00 Dt Nascimento:  
Mae :  
-----  
--- III Endereco de Contato ----- O Mesmo (s/n): S -----  
Cod Lograd: Lograd : Numer:  
Cod Bairro: Bairro : Compl:  
Município : Cep : Fone : -  
-----  
--- IV Dados do Imovel -----  
Tot Sublote: 0001 Sublo Princ: 0001 No Frentes : 2 Area Terren: 299  
Testada : 10 Area Edific: 39 Area ZPA I :  
--- V Informacoes Sobre o Terreno-----  
Propriedade: 1 PARTICULAR Situacao : 1 MEIO QUADR Topografia : 1 HORIZONTA  
Nivel : 1 AO NIVEL Solo : 1 NORMAL  
-----  
--- VI Informacoes Sobre o Uso do Imovel -----  
Uso : 1 RESIDENC. Forma: 1 PROPRIO Atv:  
-----  
--- VII Informacoes Sobre a Edificacao -----  
Num Pavime : 1 Localiz Uni: 1 Elevadores :  
Vaga Cober : Vaga Descob: Garagens :  
Tipo Edifi : 3 BARRACAO Posicao : 2 SEMI ISOL  
Estrutura : 1 ALVENARIA Esquadrias : 1 FERRO Piso : 2 CIMENTO  
Forro : 5 SEM Inst Eletr : 2 SEMI-EMBUT Inst Sanita: 2 COMPLETA  
Rev Interno: 1 REBOCO Ac Interno : 2 PINT SIMPL Rev Externo: 1 REBOCO  
Ac Externo : 2 PINT SIMPL Cobertura : 2 FIBRO-CIME Conservacao: 2 REGULAR  
-----  
---VIII Informacoes Complementares -----  
Agua : 1 HIDROMETRO Esgoto : 1 REDE PUBLI Ocupacao : 1 EDIFICADO  
Fecho : 2 MURADO Passeio : 2 C/ CALCADA  
Arvores : Postes : Pad Edif: C.Edi/Cond:  
-----  
Dt Inclusao: 13/07/2001 Pos Fiscal : NORMAL Processo : 2.670.907-5  
Ult Altera : 27/07/2006 Matr Alter : 201553 Pontuacao : 49  
-----  
COMDATA 105827-4 IPT0310

Inscr Cadastral : 312.016.0109.0000

PREDIAL

ATIVO

Nr. Ordem :

--- I Endereco do Imovel ---

Cod Lograd: 10.480-9 Lograd: AV RIO VERDE

Nr: S/N

Complem : Qd: 04 Lt: 08

Esc:

Bairro : 63 PRQ AMAZONIA

Box:

Edf/Cond:

--- II Proprietario Contribuinte ---

Nome: ADIEL VIEIRA DA SILVA

CNPJ/CPF: 215.553.031-53

Dt Nascimento: 10/11/1957

Mae : ANALINA VIEIRA DA SILVA

--- III Endereco de Contato ----- O Mesmo (s/n): S ---

Cod Lograd: Lograd :

Numer:

Cod Bairro: Bairro :

Compl:

Município : Cep :

Fone : -

--- IV Dados do Imovel ---

Tot Sublote: 0001 Sublo Princ: 0000 No Frentes : 1

Area Terren: 101

Testada : 12 Area Edific: 64

Area ZPA I :

--- V Informacoes Sobre o Terreno ---

Propriedade: 1 PARTICULAR Situacao : 1 MEIO QUADR Topografia : 1 HORIZONTA

Nivel : 1 AO NIVEL Solo : 1 NORMAL

--- VI Informacoes Sobre o Uso do Imovel ---

Uso : 1 RESIDENC.

Forma: 3 POS URBANO Atv:

--- VII Informacoes Sobre a Edificacao ---

Num Pavime : 1 Localiz Uni: 1

Elevadores :

Vaga Cober : Vaga Descob:

Garagens :

Tipo Edifi : 1 CASA

Posicao : 2 SEMI ISOL

Estrutura : 1 ALVENARIA Esquadrias : 1 FERRO

Piso : 2 CIMENTO

Forro : 5 SEM Inst Eletr : 2 SEMI-EMBT

Inst Sanita: 2 COMPLETA

Rev Interno: 1 REBOCO Ac Interno : 2 PINT SIMPL

Rev Externo: 1 REBOCO

Ac Externo : 2 PINT SIMPL Cobertura : 2 FIBRO-CIME

Conservacao: 2 REGULAR

---VIII Informacoes Complementares ---

Agua : 1 HIDROMETRO Esgoto : 1 REDE PUBLI Ocupacao : 1 EDIFICADO

Fecho : 2 MURADO Passeio : 2 C/ CALCADA

Arvores : Postes : Pad Edif: C.Edi/Cond:

Dt Inclusao: 12/07/2001 Pos Fiscal : NORMAL

Processo : 4.329.143-2

Ult Altera : 03/11/2011 Matr Alter : 704792

Pontuacao : 49

COMDATA

105827-4

IPT0310



-----  
Inscr Cadastral : 312.016.0166.0001 PREDIAL ATIVO  
Nr. Ordem :  
--- I Endereco do Imovel-----  
Cod Lograd: 5.373-2 Lograd: R MUIRAQUITA Nr: S/N  
Complem : Qd: 04 Lt: 09 Esc:  
Bairro : 63 PRQ AMAZONIA Box:  
Edf/Cond:  
-----  
--- II Proprietario Contribuinte -----  
Nome: ADIEL VIEIRA DA SILVA  
CNPJ/CPF: 215.553.031-53 Dt Nascimento: 10/11/1957  
Mae : ANALINA VIEIRA DA SILVA  
-----  
--- III Endereco de Contato ----- O Mesmo (s/n): S -----  
Cod Lograd: Lograd : Numer:  
Cod Bairro: Bairro : Compl:  
Município : Cep : Fone : -  
-----  
--- IV Dados do Imovel -----  
Tot Sublote: 0001 Sublo Princ: 0001 No Frentes : 2 Area Terren: 247  
Testada : 13 Area Edific: 117 Area ZPA I :  
--- V Informacoes Sobre o Terreno-----  
Propriedade: 1 PARTICULAR Situacao : 2 ESQUINA Topografia : 1 HORIZONTAL  
Nivel : 1 AO NIVEL Solo : 1 NORMAL  
-----  
--- VI Informacoes Sobre o Uso do Imovel -----  
Uso : 1 RESIDENC. Forma: 1 PROPRIO Atv:  
-----  
--- VII Informacoes Sobre a Edificacao -----  
Num Pavime : 1 Localiz Uni: 1 Elevadores :  
Vaga Cober : Vaga Descob: Garagens :  
Tipo Edifi : 1 CASA Posicao : 2 SEMI ISOL  
Estrutura : 1 ALVENARIA Esquadrias : 1 FERRO Piso : 2 CIMENTO  
Forro : 5 SEM Inst Eletr : 2 SEMI-EMBT Inst Sanita: 2 COMPLETA  
Rev Interno: 1 REBOCO Ac Interno : 2 PINT SIMPL Rev Externo: 1 REBOCO  
Ac Externo : 2 PINT SIMPL Cobertura : 1 TELH BARRO Conservacao: 2 REGULAR  
-----  
---VIII Informacoes Complementares -----  
Agua : 1 HIDROMETRO Esgoto : 1 REDE PUBLI Ocupacao : 1 EDIFICADO  
Fecho : 2 MURADO Passeio : 2 C/ CALCADA  
Arvores : Postes : Pad Edif: C.Edi/Cond:  
-----  
Dt Inclusao: 12/07/2001 Pos Fiscal : NORMAL Processo : 3.211.427-0  
Ult Altera : 26/07/2007 Matr Alter : 201553 Pontuacao : 51  
-----  
COMDATA 105827-4 IPT0310

Inscr Cadastral : 312.016.0156.0007

PREDIAL

ATIVO

Nr. Ordem :

--- I Endereco do Imovel ---

Cod Lograd: 10.480-9 Lograd: AV RIO VERDE

Nr:

Complem :

Qd: 04

Lt: 10

Esc:

Bairro : 63 PRQ AMAZONIA

Box:

Edf/Cond:

--- II Proprietario Contribuinte ---

Nome: BENEDITA OLIVEIRA CARVALHO

CNPJ/CPF: 500.135.991-00

Dt Nascimento: 09/08/1943

Mae : ALICE LEITE DE SOUZA

--- III Endereco de Contato ----- O Mesmo (s/n): S -----

Cod Lograd:

Lograd :

Numer:

Cod Bairro:

Bairro :

Compl:

Município :

Cep :

Fone :

-

--- IV Dados do Imovel ---

Tot Sublote: 0001 Sublo Princ: 0007 No Frentes : 2

Area Terren: 357

Testada : 16

Area Edific: 43

Area ZPA I :

--- V Informacoes Sobre o Terreno ---

Propriedade: 1 PARTICULAR Situacao : 2 ESQUINA

Topografia : 1 HORIZONTA

Nivel : 1 AO NIVEL

Solo : 1 NORMAL

--- VI Informacoes Sobre o Uso do Imovel ---

Uso : 1 RESIDENC.

Forma: 3 POS URBANO Atv:

--- VII Informacoes Sobre a Edificacao ---

Num Pavime :

Localiz Uni:

Elevadores :

Vaga Cober :

Vaga Descob:

Garagens :

Tipo Edifi : 1 CASA

Posicao : 2 SEMI ISOL

Estrutura : 1 ALVENARIA

Esquadrias : 1 FERRO

Piso : 1 CERAMICA

Forro : 5 SEM

Inst Eletr : 2 SEMI-EMBT

Inst Sanita: 2 COMPLETA

Rev Interno: 1 REBOCO

Ac Interno : 2 PINT SIMPL

Rev Externo: 1 REBOCO

Ac Externo : 2 PINT SIMPL

Cobertura : 2 FIBRO-CIME

Conservacao: 2 REGULAR

---VIII Informacoes Complementares ---

Agua : 1 HIDROMETRO

Esgoto : 1 REDE PUBLI

Ocupacao : 1 EDIFICADO

Fecho : 2 MURADO

Passeio : 2 C/ CALCADA

Arvores :

Postes : Pad Edif:

C.Edi/Cond:

Dt Inclusao: 29/06/2001

Pos Fiscal : NORMAL

Processo : 2.670.907-5

Ult Altera : 26/12/2006

Matr Alter : 29955

Pontuacao : 55

COMDATA

105827-4

IPT0310



Inscr Cadastral : 312.016.0139.0004

PREDIAL

ATIVO

Nr. Ordem :

--- I Endereco do Imovel ---

Cod Lograd: 10.480-9 Lograd: AV RIO VERDE

Nr: S/N

Complem : Qd: 04 Lt: 11

Esc:

Bairro : 63 PRQ AMAZONIA

Box:

Edf/Cond:

--- II Proprietario Contribuinte ---

Nome: SUELI DE MENDONCA ALVES

CNPJ/CPF: 634.590.271-34

Dt Nascimento: 23/06/1962

Mae : MARIA FRANCISCA DE JESUS

--- III Endereco de Contato ----- O Mesmo (s/n): S -----

Cod Lograd: Lograd :

Numer:

Cod Bairro: Bairro :

Compl:

Município : Cep :

Fone : -

--- IV Dados do Imovel ---

Tot Sublote: 0001 Sublo Princ: 0004 No Frentes : 1 Area Terren: 122

Testada : 20 Area Edific: 56

Area ZPA I :

--- V Informacoes Sobre o Terreno ---

Propriedade: 1 PARTICULAR Situacao : 1 MEIO QUADR Topografia : 1 HORIZONTA

Nivel : 1 AO NIVEL Solo : 1 NORMAL

--- VI Informacoes Sobre o Uso do Imovel ---

Uso : 1 RESIDENC.

Forma: 1 PROPRIO

Atv:

--- VII Informacoes Sobre a Edificacao ---

Num Pavime : 1 Localiz Uni: 1

Elevadores :

Vaga Cober : Vaga Descob:

Garagens :

Tipo Edifi : 3 BARRACAO

Posicao : 2 SEMI ISOL

Estrutura : 1 ALVENARIA Esquadrias : 1 FERRO

Piso : 2 CIMENTO

Forro : 5 SEM

Inst Eletr : 2 SEMI-EMBT

Inst Sanita: 2 COMPLETA

Rev Interno: 1 REBOCO

Ac Interno : 2 PINT SIMPL

Rev Externo: 1 REBOCO

Ac Externo : 2 PINT SIMPL

Cobertura : 2 FIBRO-CIME

Conservacao: 2 REGULAR

---VIII Informacoes Complementares ---

Agua : 1 HIDROMETRO

Esgoto : 2 FOSSA SEPT

Ocupacao : 1 EDIFICADO

Fecho : 2 MURADO

Passeio : 2 C/ CALCADA

Arvores :

Postes : Pad Edif:

C.Edi/Cond:

Dt Inclusao: 12/07/2001

Pos Fiscal : NORMAL

Processo : 4.380.987-3

Ult Altera : 25/04/2012

Matr Alter : 177008

Pontuacao : 49

COMDATA

105827-4

IPT0310

Inscr Cadastral : 312.059.0119.0010

PREDIAL

ATIVO

Nr. Ordem :

--- I Endereco do Imovel ---

Cod Lograd: 10.480-9 Lograd: AV RIO VERDE

Nr:

Complem : Qd: 03 Lt: 01

Esc:

Bairro : 63 PRQ AMAZONIA

Box:

Edf/Cond:

--- II Proprietario Contribuinte ---

Nome: SEBASTIAO RODRIGUES VELOSO

CNPJ/CPF: 190.066.591-34

Dt Nascimento:

Mae :

--- III Endereco de Contato ----- O Mesmo (s/n): S ---

Cod Lograd: Lograd :

Numer:

Cod Bairro: Bairro :

Compl:

Município : Cep :

Fone : -

--- IV Dados do Imovel ---

Tot Sublote: 0002 Sublo Princ: 0010 No Frentes : 3 Area Terren: 637

Testada : 65 Area Edific: 52

Area ZPA I :

--- V Informacoes Sobre o Terreno ---

Propriedade: 1 PARTICULAR Situacao : 2 ESQUINA

Topografia : 1 HORIZONTA

Nivel : 3 ABAIXO Solo : 1 NORMAL

--- VI Informacoes Sobre o Uso do Imovel ---

Uso : 2 ATV ECONOM

Forma: 1 PROPRIO

Atv:

--- VII Informacoes Sobre a Edificacao ---

Num Pavime : Localiz Uni:

Elevadores :

Vaga Cober : Vaga Descob:

Garagens :

Tipo Edifi : 8 TELHEIRO

Posicao : 2 SEMI ISOL

Estrutura : 3 MISTA

Esquadrias : 6 SEM

Piso : 2 CIMENTO

Forro : 5 SEM

Inst Eletr : 2 SEMI-EMBUT

Inst Sanita: 1 INTERNA

Rev Interno: 5 SEM

Ac Interno : 2 PINT SIMPL

Rev Externo: 5 SEM

Ac Externo : 2 PINT SIMPL Cobertura : 4 ZINCO

Conservacao: 2 REGULAR

---VIII Informacoes Complementares ---

Agua : 1 HIDROMETRO

Esgoto : 1 REDE PUBLI

Ocupacao : 1 EDIFICADO

Fecho : 2 MURADO

Passeio : 1 S/ CALCADA

Arvores :

Postes : Pad Edif:

C.Edi/Cond:

Dt Inclusao: 04/08/2004

Pos Fiscal : NORMAL

Processo : 2.393.571-6

Ult Altera : 04/08/2004

Matr Alter : 216895

Pontuacao : 48

COMDATA

105827-4

IPT0310



Inscr Cadastral : 312.059.0119.0029

PREDIAL

ATIVO

Nr. Ordem :

--- I Endereco do Imovel ---

Cod Lograd: 10.480-9 Lograd: AV RIO VERDE

Nr:

Complem : Qd: 03 Lt: 01

Esc:

Bairro : 63 PRQ AMAZONIA

Box:

Edf/Cond:

--- II Proprietario Contribuinte ---

Nome: SEBASTIAO RODRIGUES VELOSO

CNPJ/CPF: 190.066.591-34

Dt Nascimento:

Mae :

--- III Endereco de Contato ----- O Mesmo (s/n): S ---

Cod Lograd: Lograd :

Numer:

Cod Bairro: Bairro :

Compl:

Município : Cep :

Fone : -

--- IV Dados do Imovel ---

Tot Sublote: 0002 Sublo Princ: 0029 No Frentes : 3 Area Terren: 637

Testada : 65 Area Edific: 165

Area ZPA I :

--- V Informacoes Sobre o Terreno ---

Propriedade: 1 PARTICULAR Situacao : 2 ESQUINA

Topografia : 1 HORIZONTA

Nivel : 3 ABAIXO Solo : 1 NORMAL

--- VI Informacoes Sobre o Uso do Imovel ---

Uso : 1 RESIDENC.

Forma: 1 PROPRIO

Atv:

--- VII Informacoes Sobre a Edificacao ---

Num Pavime : Localiz Uni:

Elevadores :

Vaga Cober : Vaga Descob:

Garagens :

Tipo Edifi : 3 BARRACAO

Posicao : 2 SEMI ISOL

Estrutura : 1 ALVENARIA Esquadrias : 1 FERRO

Piso : 2 CIMENTO

Forro : 5 SEM Inst Eletr : 2 SEMI-EMBT

Inst Sanita: 4 EXTERNA

Rev Interno: 5 SEM Ac Interno : 2 PINT SIMPL

Rev Externo: 5 SEM

Ac Externo : 2 PINT SIMPL Cobertura : 2 FIBRO-CIME

Conservacao: 3 RUIM

---VIII Informacoes Complementares ---

Agua : 1 HIDROMETRO Esgoto : 1 REDE PUBLI

Ocupacao : 1 EDIFICADO

Fecho : 2 MURADO Passeio : 1 S/ CALCADA

Arvores : Postes : Pad Edif:

C.Edi/Cond:

Dt Inclusao: 04/08/2004 Pos Fiscal : NORMAL

Processo : 2.393.571-6

Ult Altera : 04/08/2004 Matr Alter : 216895

Pontuacao : 41

COMDATA

105827-4

IPT0310

Inscr Cadastral : 312.059.0056.0019

PREDIAL

ATIVO

Nr. Ordem :

--- I Endereco do Imovel ---

Cod Lograd: 10.480-9 Lograd: AV RIO VERDE

Nr:

Complem : SL.01,02,03 Qd: 03 Lt: 02

Esc:

Bairro : 63 PRQ AMAZONIA

Box:

Edf/Cond:

--- II Proprietario Contribuinte ---

Nome: SOLUCAO PARTICIPACOES LTDA

CNPJ/CPF: 10.359.652/0001-70 Dt Nascimento:

Mae :

--- III Endereco de Contato --- O Mesmo (s/n): S ---

Cod Lograd: Lograd :

Numer:

Cod Bairro: Bairro :

Compl:

Município : Cep :

Fone : -

--- IV Dados do Imovel ---

Tot Sublote: 0002 Sublo Princ: 0019 No Frentes : 2 Area Terren: 516

Testada : 28 Area Edific: 170

Area ZPA I :

--- V Informacoes Sobre o Terreno ---

Propriedade: 1 PARTICULAR Situacao : 1 MEIO QUADR Topografia : 1 HORIZONTA

Nivel : 1 AO NIVEL Solo : 1 NORMAL

--- VI Informacoes Sobre o Uso do Imovel ---

Uso : 2 ATV ECONOM

Forma: 1 PROPRIO

Atv:

--- VII Informacoes Sobre a Edificacao ---

Num Pavime : Localiz Uni: Elevadores :

Vaga Cober : Vaga Descob: Garagens :

Tipo Edifi : 5 SALA/ESCRI Posicao : 2 SEMI ISOL

Estrutura : 1 ALVENARIA Esquadrias : 1 FERRO Piso : 1 CERAMICA

Forro : 1 LAJE Inst Eletr : 1 EMBUTIDA Inst Sanita: 3 + DE UMA

Rev Interno: 2 MASSA Ac Interno : 1 PINT LAVAV Rev Externo: 1 REBOCO

Ac Externo : 1 PINT LAVAV Cobertura : 2 FIBRO-CIME Conservacao: 1 BOA

---VIII Informacoes Complementares ---

Agua : 1 HIDROMETRO Esgoto : 1 REDE PUBLI Ocupacao : 1 EDIFICADO

Fecho : 2 MURADO Passeio : 2 C/ CALCADA

Arvores : Postes : Pad Edif: C.Edi/Cond:

Dt Inclusao: 12/06/2009 Pos Fiscal : NORMAL

Processo : 3.719.809-9

Ult Altera : 12/06/2009 Matr Alter : 201553

Pontuacao : 69

COMDATA

105827-4

IPT0310



Inscr Cadastral : 312.059.0056.0027

PREDIAL

ATIVO

Nr. Ordem :

--- I Endereco do Imovel ---

Cod Lograd: 10.480-9 Lograd: AV RIO VERDE

Nr:

Complem : Qd: 03 Lt: 02

Esc:

Bairro : 63 PRQ AMAZONIA

Box:

Edf/Cond:

--- II Proprietario Contribuinte ---

Nome: SOLUCAO PARTICIPACOES LTDA

CNPJ/CPF: 10.359.652/0001-70 Dt Nascimento:

Mae :

--- III Endereco de Contato ----- O Mesmo (s/n): S -----

Cod Lograd: Lograd :

Numer:

Cod Bairro: Bairro :

Compl:

Município : Cep :

Fone : -

--- IV Dados do Imovel ---

Tot Sublote: 0002 Sublo Princ: 0027 No Frentes : 2 Area Terren: 516

Testada : 28 Area Edific: 103 Area ZPA I :

--- V Informacoes Sobre o Terreno ---

Propriedade: 1 PARTICULAR Situacao : 1 MEIO QUADR Topografia : 1 HORIZONTA

Nivel : 1 AO NIVEL Solo : 1 NORMAL

--- VI Informacoes Sobre o Uso do Imovel ---

Uso : 2 ATV ECONOM

Forma: 1 PROPRIO

Atv:

--- VII Informacoes Sobre a Edificacao ---

Num Pavime : Localiz Uni: Elevadores :

Vaga Cober : Vaga Descob: Garagens :

Tipo Edifi : 1 CASA Posicao : 2 SEMI ISOL

Estrutura : 1 ALVENARIA Esquadrias : 2 ALUMINIO Piso : 1 CERAMICA

Forro : 1 LAJE Inst Eletr : 1 EMBUTIDA Inst Sanita: 3 + DE UMA

Rev Interno: 2 MASSA Ac Interno : 1 PINT LAVAV Rev Externo: 1 REBOCO

Ac Externo : 1 PINT LAVAV Cobertura : 1 TELH BARRO Conservacao: 1 BOA

---VIII Informacoes Complementares ---

Agua : 1 HIDROMETRO Esgoto : 1 REDE PUBLI Ocupacao : 1 EDIFICADO

Fecho : 2 MURADO Passeio : 2 C/ CALCADA

Arvores : Postes : Pad Edif: C.Edi/Cond:

Dt Inclusao: 12/06/2009 Pos Fiscal : NORMAL

Processo : 5.248.773-1

Ult Altera : 16/04/2013 Matr Alter : 373044

Pontuacao : 75

COMDATA

105827-4

IPT0310

Inscr Cadastral : 312.059.0042.0004

PREDIAL

ATIVO

Nr. Ordem :

--- I Endereco do Imovel ---

Cod Lograd: 10.480-9 Lograd: AV RIO VERDE

Nr: S/N

Complem : Qd: 03 Lt: 03

Esc:

Bairro : 63 PRQ AMAZONIA

Box:

Edf/Cond:

--- II Proprietario Contribuinte ---

Nome: GERALDO FELIPE DE SOUZA

CNPJ/CPF: 056.275.831-34

Dt Nascimento: 13/07/1948

Mae : EURIPES MARIA DE SOUZA

--- III Endereco de Contato ----- O Mesmo (s/n): N ---

Cod Lograd: 04.573-0 Lograd : R JAGUARIBE

Numer: S/N

Cod Bairro: 63 Bairro : PRQ AMAZONIA

Compl:

Município : GOIANIA

GO Cep :

Fone : -

--- IV Dados do Imovel ---

Tot Sublote: 0000 Sublo Princ: 0004 No Frentes : 2 Area Terren: 478

Testada : 28 Area Edific: 200

Area ZPA I :

--- V Informacoes Sobre o Terreno ---

Propriedade: 1 PARTICULAR Situacao : 1 MEIO QUADR Topografia : 1 HORIZONTAL

Nivel : 1 AO NIVEL Solo : 1 NORMAL

--- VI Informacoes Sobre o Uso do Imovel ---

Uso : 2 ATV ECONOM

Forma: 1 PROPRIO

Atv:

--- VII Informacoes Sobre a Edificacao ---

Num Pavime : 1

Localiz Uni: 1

Elevadores :

Vaga Cober :

Vaga Descob:

Garagens :

Tipo Edifi : 1 CASA

Posicao : 1 ISOLADA

Estrutura : 1 ALVENARIA

Esquadrias : 1 FERRO

Piso : 1 CERAMICA

Forro : 5 SEM

Inst Eletr : 3 EXTERNA

Inst Sanita: 1 INTERNA

Rev Interno: 1 REBOCO

Ac Interno : 5 SEM

Rev Externo: 1 REBOCO

Ac Externo : 5 SEM

Cobertura : 1 TELH BARRO

Conservacao: 2 REGULAR

---VIII Informacoes Complementares ---

Agua : 1 HIDROMETRO

Esgoto : 1 REDE PUBLI

Ocupacao : 1 EDIFICADO

Fecho : 7 MURETA-GRA

Passeio : 1 S/ CALCADA

Arvores : 1

Postes : Pad Edif: 1201 C.Edi/Cond:

Dt Inclusao:

Pos Fiscal : NORMAL

Processo : 2.721.251-4

Ult Altera : 18/08/2005

Matr Alter : 501387

Pontuacao : 50

COMDATA

105827-4

IPT0310



Inscr Cadastral : 312.059.0028.0016

PREDIAL

ATIVO

Nr. Ordem :

--- I Endereco do Imovel ---

Cod Lograd: 10.480-9 Lograd: AV RIO VERDE

Nr:

Complem : Qd: 03 Lt: 04

Esc:

Bairro : 63 PRQ AMAZONIA

Box:

Edf/Cond:

--- II Proprietario Contribuinte ---

Nome: GPG EMPREENDIMENTOS E PARTICIPACOES LTDA

CNPJ/CPF: 05.628.765/0001-94 Dt Nascimento:

Mae :

--- III Endereco de Contato ----- O Mesmo (s/n): S -----

Cod Lograd: Lograd :

Numer:

Cod Bairro: Bairro :

Compl:

Municipio : Cep :

Fone : -

--- IV Dados do Imovel ---

Tot Sublote: 0002 Sublo Princ: 0016 No Frentes : 2 Area Terren: 441

Testada : 28 Area Edific: 22 Area ZPA I :

--- V Informacoes Sobre o Terreno ---

Propriedade: 1 PARTICULAR Situacao : 1 MEIO QUADR Topografia : 1 HORIZONTAL

Nivel : 1 AO NIVEL Solo : 1 NORMAL

--- VI Informacoes Sobre o Uso do Imovel ---

Uso : 2 ATV ECONOM

Forma: 1 PROPRIO

Atv:

--- VII Informacoes Sobre a Edificacao ---

Num Pavime : Localiz Uni: 1

Elevadores :

Vaga Cober : Vaga Descob:

Garagens :

Tipo Edifi : 4 LOJA

Posicao : 2 SEMI ISOL

Estrutura : 1 ALVENARIA Esquadrias : 6 SEM

Piso : 2 CIMENTO

Forro : 5 SEM Inst Eletr : 4 SEM

Inst Sanita: 5 SEM

Rev Interno: 1 REBOCO Ac Interno : 2 PINT SIMPL

Rev Externo: 1 REBOCO

Ac Externo : 2 PINT SIMPL Cobertura : 1 TELH BARRO

Conservacao: 2 REGULAR

---VIII Informacoes Complementares ---

Agua : 1 HIDROMETRO Esgoto : 1 REDE PUBLI Ocupacao : 1 EDIFICADO

Fecho : 3 CERCADO Passeio : 2 C/ CALCADA

Arvores : Postes : Pad Edif: C.Edi/Cond:

Dt Inclusao: 29/04/2002 Pos Fiscal : NORMAL

Processo : 4.108.772-2

Ult Altera : 22/06/2010 Matr Alter : 714402

Pontuacao : 33

COMDATA

105827-4

IPT0310

Inscr Cadastral : 312.059.0028.0024

PREDIAL

ATIVO

Nr. Ordem :

--- I Endereco do Imovel ---

Cod Lograd: 10.480-9 Lograd: AV RIO VERDE

Nr:

Complem : Qd: 03 Lt: 04

Esc:

Bairro : 63 PRQ AMAZONIA

Box:

Edf/Cond:

--- II Proprietario Contribuinte ---

Nome: GPG EMPREENDIMENTOS E PARTICIPACOES LTDA

CNPJ/CPF: 05.628.765/0001-94 Dt Nascimento:

Mae :

--- III Endereco de Contato ----- O Mesmo (s/n): S -----

Cod Lograd: Lograd :

Numer:

Cod Bairro: Bairro :

Compl:

Municipio : Cep :

Fone : -

--- IV Dados do Imovel ---

Tot Sublote: 0002 Sublo Princ: 0016 No Frentes : 2 Area Terren: 441

Testada : 28 Area Edific: 77

Area ZPA I :

--- V Informacoes Sobre o Terreno ---

Propriedade: 1 PARTICULAR Situacao : 1 MEIO QUADR Topografia : 1 HORIZONTA

Nivel : 1 AO NIVEL Solo : 1 NORMAL

--- VI Informacoes Sobre o Uso do Imovel ---

Uso : 2 ATV ECONOM

Forma: 1 PROPRIO

Atv:

--- VII Informacoes Sobre a Edificacao ---

Num Pavime : Localiz Uni: 1

Elevadores :

Vaga Cober : Vaga Descob:

Garagens :

Tipo Edifi : 4 LOJA

Posicao : 2 SEMI ISOL

Estrutura : 1 ALVENARIA Esquadrias : 6 SEM

Piso : 2 CIMENTO

Forro : 5 SEM Inst Eletr : 4 SEM

Inst Sanita: 5 SEM

Rev Interno: 1 REBOCO Ac Interno : 2 PINT SIMPL

Rev Externo: 1 REBOCO

Ac Externo : 2 PINT SIMPL Cobertura : 1 TELH BARRO

Conservacao: 2 REGULAR

---VIII Informacoes Complementares ---

Agua : 1 HIDROMETRO Esgoto : 1 REDE PUBLI Ocupacao : 1 EDIFICADO

Fecho : 3 CERCADO Passeio : 2 C/ CALCADA

Arvores : Postes : Pad Edif: C.Edi/Cond:

Dt Inclusao: 29/04/2002 Pos Fiscal : NORMAL

Processo : 4.108.772-2

Ult Altera : 22/06/2010 Matr Alter : 714402

Pontuacao : 33

COMDATA

105827-4

IPT0310



-----  
Inscr Cadastral : 312.059.0014.0001 PREDIAL ATIVO  
Nr. Ordem :  
--- I Endereco do Imovel-----  
Cod Lograd: 5.373-2 Lograd: R MUIRAQUITA Nr: S/N  
Complem : Qd: 03 Lt: 05 Esc:  
Bairro : 63 PRQ AMAZONIA Box:  
Edf/Cond:  
-----  
--- II Proprietario Contribuinte -----  
Nome: NILDA MARIA CARNIELO CARVALHO  
CNPJ/CPF: 039.655.621-34 Dt Nascimento: 18/07/1949  
Mae : NELY GOMES CARNIELO  
-----  
--- III Endereco de Contato ----- O Mesmo (s/n): S -----  
Cod Lograd: Lograd : Numer:  
Cod Bairro: Bairro : Compl:  
Municipio : Cep : Fone : 62 - 0233-8123  
-----  
--- IV Dados do Imovel -----  
Tot Sublote: 0001 Sublo Princ: 0001 No Frentes : 3 Area Terren: 525  
Testada : 61 Area Edific: 275 Area ZPA I :  
--- V Informacoes Sobre o Terreno-----  
Propriedade: 1 PARTICULAR Situacao : 2 ESQUINA Topografia : 1 HORIZONTAL  
Nivel : 1 AO NIVEL Solo : 1 NORMAL  
-----  
--- VI Informacoes Sobre o Uso do Imovel -----  
Uso : 2 ATV ECONOM Forma: 1 PROPRIO Atv:  
-----  
--- VII Informacoes Sobre a Edificacao -----  
Num Pavime : 1 Localiz Uni: Elevadores :  
Vaga Cober : Vaga Descob: Garagens :  
Tipo Edifi : 8 TELHEIRO Posicao : 2 SEMI ISOL  
Estrutura : 4 MADEIRA Esquadrias : 1 FERRO Piso : 2 CIMENTO  
Forro : 5 SEM Inst Eletr : 3 EXTERNA Inst Sanita: 1 INTERNA  
Rev Interno: 1 REBOCO Ac Interno : 2 PINT SIMPL Rev Externo: 5 SEM  
Ac Externo : 5 SEM Cobertura : 2 FIBRO-CIME Conservacao: 1 BOA  
-----  
---VIII Informacoes Complementares -----  
Agua : 1 HIDROMETRO Esgoto : 1 REDE PUBLI Ocupacao : 1 EDIFICADO  
Fecho : 2 MURADO Passeio : 2 C/ CALCADA  
Arvores : Postes : Pad Edif: C.Edi/Cond:  
-----  
Dt Inclusao: Pos Fiscal : NORMAL Processo : 2.894.216-8  
Ult Altera : 07/07/2006 Matr Alter : 201553 Pontuacao : 41  
-----  
COMDATA 105827-4 IPT0310

Inscr Cadastral : 457.068.0200.0007

TERRITORIAL ATIVO

Nr. Ordem :

--- I Endereco do Imovel ---

Cod Lograd: 15.121-1 Lograd: R TROPICAL

Nr:

Complem : ESCOLA 2 GRAU Qd: AREA Lt: APM13 Esc:

Bairro : 748 RES RECANTO DO BOSQUE

Box:

Edf/Cond:

--- II Proprietario Contribuinte ---

Nome: PREFEITURA MUNICIPAL DE GOIANIA

CNPJ/CPF: 01.612.092/0001-23 Dt Nascimento:

Mae :

--- III Endereco de Contato ----- O Mesmo (s/n): S -----

Cod Lograd: Lograd :

Numer:

Cod Bairro: Bairro :

Compl:

Municipio : Cep :

Fone : -

--- IV Dados do Imovel ---

Tot Sublote: 0001 Sublo Princ: 0007 No Frentes : 3 Area Terren: 5252

Testada : 200 Area Edific:

Area ZPA I :

--- V Informacoes Sobre o Terreno ---

Propriedade: 3 MUNICIPAL Situacao : 2 ESQUINA

Topografia : 1 HORIZONTA

Nivel : 1 AO NIVEL Solo : 1 NORMAL

--- VI Informacoes Sobre o Uso do Imovel ---

Uso : 4 ATV PUBLIC

Forma: 1 PROPRIO Atv:

--- VII Informacoes Sobre a Edificacao ---

Num Pavime : Localiz Uni: Elevadores :

Vaga Cober : Vaga Descob: Garagens :

Tipo Edifi : Posicao :

Estrutura : Esquadrias : Piso :

Forro : Inst Eletr : Inst Sanita:

Rev Interno: Ac Interno : Rev Externo:

Ac Externo : Cobertura : Conservacao:

---VIII Informacoes Complementares ---

Agua : 5 SEM Esgoto : 4 SEM Ocupacao : 2 VAGO

Fecho : 1 SEM NADA Passeio : 1 S/ CALCADA

Arvores : Postes : Pad Edif: C.Edi/Cond:

Dt Inclusao: 09/12/1997 Pos Fiscal : ISEN TOTAL

Processo : 4.329.143-2

Ult Altera : 06/10/2011 Matr Alter : 414980

Pontuacao :

COMDATA

105827-4

IPT0310



Inscr Cadastral : 457.066.0320.0005

TERRITORIAL ATIVO

Nr. Ordem :

--- I Endereco do Imovel ---

Cod Lograd: 15.119-0 Lograd: AV ORIENTE

Nr:

Complem : PRACA/PLAY GRAU Qd: AREA Lt: APM11 Esc:

Bairro : 748 RES RECANTO DO BOSQUE

Box:

Edf/Cond:

--- II Proprietario Contribuinte ---

Nome: PREFEITURA MUNICIPAL DE GOIANIA

CNPJ/CPF: 01.612.092/0001-23 Dt Nascimento:

Mae :

--- III Endereco de Contato ----- O Mesmo (s/n): S -----

Cod Lograd: Lograd :

Numer:

Cod Bairro: Bairro :

Compl:

Município :

Cep :

Fone : -

--- IV Dados do Imovel ---

Tot Sublote: 0001 Sublo Princ: 0005 No Frentes : 4 Area Terren: 5776

Testada : 320 Area Edific:

Area ZPA I :

--- V Informacoes Sobre o Terreno ---

Propriedade: 3 MUNICIPAL Situacao : 3 TODA QUADR Topografia : 1 HORIZONTA

Nivel : 1 AO NIVEL Solo : 1 NORMAL

--- VI Informacoes Sobre o Uso do Imovel ---

Uso : 4 ATV PUBLIC

Forma: 1 PROPRIO

Atv:

--- VII Informacoes Sobre a Edificacao ---

Num Pavime :

Localiz Uni:

Elevadores :

Vaga Cober :

Vaga Descob:

Garagens :

Tipo Edifi :

Posicao :

Estrutura :

Esquadrias :

Piso :

Forro :

Inst Eletr :

Inst Sanita:

Rev Interno:

Ac Interno :

Rev Externo:

Ac Externo :

Cobertura :

Conservacao:

---VIII Informacoes Complementares ---

Agua : 5 SEM

Esgoto : 4 SEM

Ocupacao : 2 VAGO

Fecho : 1 SEM NADA

Passeio : 1 S/ CALCADA

Arvores :

Postes : Pad Edif:

C.Edi/Cond:

Dt Inclusao: 09/12/1997

Pos Fiscal : ISEN TOTAL

Processo : 4.329.143-2

Ult Altera : 06/10/2011

Matr Alter : 414980

Pontuacao :

COMDATA

105827-4

IPT0310

Inscr Cadastral : 457.013.0209.0008

TERRITORIAL ATIVO

Nr. Ordem :

--- I Endereco do Imovel ---

Cod Lograd: 15.113-7 Lograd: AV FRANCISCO ALVES DE MORAES Nr:

Complem : Qd: 13 Lt: 13 Esc:

Bairro : 748 RES RECANTO DO BOSQUE Box:

Edf/Cond:

--- II Proprietario Contribuinte ---

Nome: JOAO MOREIRA GODOI

CNPJ/CPF: 316.037.851-91 Dt Nascimento:

Mae :

--- III Endereco de Contato ----- O Mesmo (s/n): S -----

Cod Lograd: Lograd : Numer:

Cod Bairro: Bairro : Compl:

Município : Cep : Fone : -

--- IV Dados do Imovel ---

Tot Sublote: 0001 Sublo Princ: 0008 No Frentes : 2 Area Terren: 302

Testada : 35 Area Edific: Area ZPA I :

--- V Informacoes Sobre o Terreno ---

Propriedade: 1 PARTICULAR Situacao : 2 ESQUINA Topografia : 1 HORIZONTA

Nivel : 1 AO NIVEL Solo : 1 NORMAL

--- VI Informacoes Sobre o Uso do Imovel ---

Uso : Forma: 1 PROPRIO Atv:

--- VII Informacoes Sobre a Edificacao ---

Num Pavime : Localiz Uni: Elevadores :

Vaga Cober : Vaga Descob: Garagens :

Tipo Edifi : Posicao :

Estrutura : Esquadrias : Piso :

Forro : Inst Eletr : Inst Sanita:

Rev Interno: Ac Interno : Rev Externo:

Ac Externo : Cobertura : Conservacao:

---VIII Informacoes Complementares ---

Agua : 5 SEM Esgoto : 4 SEM Ocupacao : 2 VAGO

Fecho : 1 SEM NADA Passeio : 1 S/ CALCADA

Arvores : Postes : Pad Edif: C.Edi/Cond:

Dt Inclusao: 05/12/1997 Pos Fiscal : NORMAL

Processo : 1.046.202-9

Ult Altera : 23/09/1999 Matr Alter : 27162

Pontuacao :

COMDATA

105827-4

IPT0310



Inscr Cadastral : 457.013.0221.0003

TERRITORIAL ATIVO

Nr. Ordem :

--- I Endereco do Imovel ---

Cod Lograd: 15.119-0 Lograd: AV ORIENTE

Nr: 643

Complem : Qd: 13 Lt: 14

Esc:

Bairro : 748 RES RECANTO DO BOSQUE

Box:

Edf/Cond:

--- II Proprietario Contribuinte ---

Nome: LEVY MARCOS DA SILVA

CNPJ/CPF: 828.331.091-72

Dt Nascimento: 05/11/1979

Mae : DIVINA MARIA DA SILVA

--- III Endereco de Contato ----- O Mesmo (s/n): S -----

Cod Lograd: Lograd :

Numer:

Cod Bairro: Bairro :

Compl:

Municipio : Cep :

Fone : -

--- IV Dados do Imovel ---

Tot Sublote: 0001 Sublo Princ: 0003 No Frentes : 2 Area Terren: 301

Testada : 12 Area Edific: Area ZPA I :

--- V Informacoes Sobre o Terreno ---

Propriedade: 1 PARTICULAR Situacao : 1 MEIO QUADR Topografia : 1 HORIZONTA

Nivel : 1 AO NIVEL Solo : 1 NORMAL

--- VI Informacoes Sobre o Uso do Imovel ---

Uso : Forma: 1 PROPRIO Atv:

--- VII Informacoes Sobre a Edificacao ---

Num Pavime : Localiz Uni: Elevadores :

Vaga Cober : Vaga Descob: Garagens :

Tipo Edifi : Posicao :

Estrutura : Esquadrias : Piso :

Forro : Inst Eletr : Inst Sanita:

Rev Interno: Ac Interno : Rev Externo:

Ac Externo : Cobertura : Conservacao:

---VIII Informacoes Complementares ---

Agua : 5 SEM Esgoto : 4 SEM Ocupacao : 2 VAGO

Fecho : 1 SEM NADA Passeio : 1 S/ CALCADA

Arvores : Postes : Pad Edif: C.Edi/Cond:

Dt Inclusao: 05/12/1997 Pos Fiscal : NORMAL

Processo : 3.966.354-6

Ult Altera : 30/06/2010 Matr Alter : 30210

Pontuacao :

COMDATA

105827-4

IPT0310

Inscr Cadastral : 457.013.0234.0004

TERRITORIAL ATIVO

Nr. Ordem :

--- I Endereco do Imovel ---

Cod Lograd: 15.119-0 Lograd: AV ORIENTE

Nr:

Complem : Qd: 13 Lt: 15

Esc:

Bairro : 748 RES RECANTO DO BOSQUE

Box:

Edf/Cond:

--- II Proprietario Contribuinte ---

Nome: NUBIA PEREIRA SOARES

CNPJ/CPF: 922.450.721-20

Dt Nascimento: 12/07/1981

Mae : EUZENIR PEREIRA SOARES

--- III Endereco de Contato ----- O Mesmo (s/n): S ---

Cod Lograd: Lograd :

Numer:

Cod Bairro: Bairro :

Compl:

Municipio : Cep :

Fone : -

--- IV Dados do Imovel ---

Tot Sublote: 0001 Sublo Princ: 0004 No Frentes : 1 Area Terren: 335

Testada : 13 Area Edific: Area ZPA I :

--- V Informacoes Sobre o Terreno ---

Propriedade: 1 PARTICULAR Situacao : 1 MEIO QUADR Topografia : 1 HORIZONTA

Nivel : 1 AO NIVEL Solo : 1 NORMAL

--- VI Informacoes Sobre o Uso do Imovel ---

Uso : Forma: 1 PROPRIO Atv:

--- VII Informacoes Sobre a Edificacao ---

Num Pavime : Localiz Uni: Elevadores :

Vaga Cober : Vaga Descob: Garagens :

Tipo Edifi : Posicao :

Estrutura : Esquadrias : Piso :

Forro : Inst Eletr : Inst Sanita:

Rev Interno: Ac Interno : Rev Externo:

Ac Externo : Cobertura : Conservacao:

---VIII Informacoes Complementares ---

Agua : 5 SEM Esgoto : 4 SEM Ocupacao : 2 VAGO

Fecho : 1 SEM NADA Passeio : 1 S/ CALCADA

Arvores : Postes : Pad Edif: C.Edi/Cond:

Dt Inclusao: 05/12/1997 Pos Fiscal : NORMAL

Processo : 4.586.605-0

Ult Altera : 21/09/2011 Matr Alter : 932701

Pontuacao :

COMDATA

105827-4

IPT0310



Inscr Cadastral : 457.013.0247.0005

PREDIAL

ATIVO

Nr. Ordem :

--- I Endereco do Imovel ---

Cod Lograd: 15.119-0 Lograd: AV ORIENTE

Nr:

Complem : Qd: 13 Lt: 16

Esc:

Bairro : 748 RES RECANTO DO BOSQUE

Box:

Edf/Cond:

--- II Proprietario Contribuinte ---

Nome: JOAO PEREIRA NEVES

CNPJ/CPF: 182.451.295-34

Dt Nascimento: 15/01/1953

Mae : ANGELINA ROSA DA CONCEICAO

--- III Endereco de Contato ----- O Mesmo (s/n): S -----

Cod Lograd: Lograd :

Numer:

Cod Bairro: Bairro :

Compl:

Municipio : Cep :

Fone : -

--- IV Dados do Imovel ---

Tot Sublote: 0001 Sublo Princ: 0005 No Frentes : 1 Area Terren: 329

Testada : 13 Area Edific: 177 Area ZPA I :

--- V Informacoes Sobre o Terreno ---

Propriedade: 1 PARTICULAR Situacao : 1 MEIO QUADR Topografia : 1 HORIZONTA

Nivel : 1 AO NIVEL Solo : 1 NORMAL

--- VI Informacoes Sobre o Uso do Imovel ---

Uso : 1 RESIDENC.

Forma: 1 PROPRIO

Atv:

--- VII Informacoes Sobre a Edificacao ---

Num Pavime : 1

Localiz Uni: 1

Elevadores :

Vaga Cober :

Vaga Descob:

Garagens :

Tipo Edifi : 1 CASA

Posicao : 1 ISOLADA

Estrutura : 1 ALVENARIA

Esquadrias : 1 FERRO

Piso : 1 CERAMICA

Forro : 5 SEM

Inst Eletr : 2 SEMI-EMBT

Inst Sanita: 3 + DE UMA

Rev Interno: 1 REBOCO

Ac Interno : 2 PINT SIMPL

Rev Externo: 1 REBOCO

Ac Externo : 5 SEM

Cobertura : 1 TELH BARRO

Conservacao: 1 BOA

---VIII Informacoes Complementares ---

Agua : 1 HIDROMETRO

Esgoto : 1 REDE PUBLI

Ocupacao : 1 EDIFICADO

Fecho : 1 SEM NADA

Passeio : 1 S/ CALCADA

Arvores :

Postes : Pad Edif:

C.Edi/Cond:

Dt Inclusao: 05/12/1997

Pos Fiscal : NORMAL

Processo : 3.790.767-7

Ult Altera : 08/07/2009

Matr Alter : 30945

Pontuacao : 59

COMDATA

105827-4

IPT0310

Inscr Cadastral : 457.013.0260.0006

PREDIAL

ATIVO

Nr. Ordem :

--- I Endereco do Imovel ---

Cod Lograd: 15.119-0 Lograd: AV ORIENTE

Nr:

Complem : Qd: 13 Lt: 17

Esc:

Bairro : 748 RES RECANTO DO BOSQUE

Box:

Edf/Cond:

--- II Proprietario Contribuinte ---

Nome: ONORFO DIVINO DA SILVA

CNPJ/CPF: 036.263.001-10

Dt Nascimento: 13/11/1939

Mae : ITELINA SANTIAGUA DA SILVA

--- III Endereco de Contato ----- O Mesmo (s/n): S -----

Cod Lograd: Lograd :

Numer:

Cod Bairro: Bairro :

Compl:

Municipio :

Cep :

Fone :

-

--- IV Dados do Imovel ---

Tot Sublote: 0001 Sublo Princ: 0006 No Frentes : 1 Area Terren: 323

Testada : 13 Area Edific: 166

Area ZPA I :

--- V Informacoes Sobre o Terreno ---

Propriedade: 1 PARTICULAR Situacao : 1 MEIO QUADR Topografia : 1 HORIZONTA

Nivel : 1 AO NIVEL Solo : 1 NORMAL

--- VI Informacoes Sobre o Uso do Imovel ---

Uso : 1 RESIDENC.

Forma: 1 PROPRIO

Atv:

--- VII Informacoes Sobre a Edificacao ---

Num Pavime : Localiz Uni:

Elevadores :

Vaga Cober : Vaga Descob:

Garagens :

Tipo Edifi : 1 CASA

Posicao : 1 ISOLADA

Estrutura : 1 ALVENARIA

Esquadrias : 1 FERRO

Piso : 1 CERAMICA

Forro : 1 LAJE

Inst Eletr : 1 EMBUTIDA

Inst Sanita: 3 + DE UMA

Rev Interno: 2 MASSA

Ac Interno : 1 PINT LAVAV

Rev Externo: 1 REBOCO

Ac Externo : 1 PINT LAVAV

Cobertura : 1 TELH BARRO

Conservacao: 1 BOA

---VIII Informacoes Complementares ---

Agua : 1 HIDROMETRO

Esgoto : 2 FOSSA SEPT

Ocupacao : 1 EDIFICADO

Fecho : 2 MURADO

Passeio : 1 S/ CALCADA

Arvores :

Postes : Pad Edif:

C.Edi/Cond:

Dt Inclusao: 05/12/1997

Pos Fiscal : NORMAL

Processo : 2.620.755-0

Ult Altera : 18/04/2005

Matr Alter : 216895

Pontuacao : 71

COMDATA

105827-4

IPT0310



Inscr Cadastral : 457.013.0273.0007

TERRITORIAL ATIVO

Nr. Ordem :

--- I Endereco do Imovel ---

Cod Lograd: 15.119-0 Lograd: AV ORIENTE

Nr:

Complem : Qd: 13 Lt: 18

Esc:

Bairro : 748 RES RECANTO DO BOSQUE

Box:

Edf/Cond:

--- II Proprietario Contribuinte ---

Nome: CLAUDIA DE C.OLIVEIRA

CNPJ/CPF: 521.131.911-72

Dt Nascimento:

Mae :

--- III Endereco de Contato ----- O Mesmo (s/n): S -----

Cod Lograd: Lograd :

Numer:

Cod Bairro: Bairro :

Compl:

Município : Cep :

Fone : -

--- IV Dados do Imovel ---

Tot Sublote: 0001 Sublo Princ: 0007 No Frentes : 1 Area Terren: 317

Testada : 13 Area Edific:

Area ZPA I :

--- V Informacoes Sobre o Terreno ---

Propriedade: 1 PARTICULAR Situacao : 1 MEIO QUADR Topografia : 1 HORIZONTA

Nivel : 1 AO NIVEL Solo : 1 NORMAL

--- VI Informacoes Sobre o Uso do Imovel ---

Uso : Forma: 1 PROPRIO Atv:

--- VII Informacoes Sobre a Edificacao ---

Num Pavime : Localiz Uni: Elevadores :

Vaga Cober : Vaga Descob: Garagens :

Tipo Edifi : Posicao :

Estrutura : Esquadrias : Piso :

Forro : Inst Eletr : Inst Sanita:

Rev Interno: Ac Interno : Rev Externo:

Ac Externo : Cobertura : Conservacao:

---VIII Informacoes Complementares ---

Agua : 5 SEM Esgoto : 4 SEM Ocupacao : 2 VAGO

Fecho : 1 SEM NADA Passeio : 1 S/ CALCADA

Arvores : Postes : Pad Edif: C.Edi/Cond:

Dt Inclusao: 05/12/1997 Pos Fiscal : NORMAL

Processo : 1.046.202-9

Ult Altera : 23/09/1999 Matr Alter : 27162

Pontuacao :

COMDATA

105827-4

IPT0310

Inscr Cadastral : 457.013.0286.0008

TERRITORIAL ATIVO

Nr. Ordem :

--- I Endereco do Imovel ---

Cod Lograd: 15.119-0 Lograd: AV ORIENTE

Nr:

Complem : Qd: 13 Lt: 19

Esc:

Bairro : 748 RES RECANTO DO BOSQUE

Box:

Edf/Cond:

--- II Proprietario Contribuinte ---

Nome: MARIA FIRMINA FERREIRA

CNPJ/CPF: 476.358.601-78

Dt Nascimento: 12/03/1955

Mae : LUZIA FIRMINA DE SOUZA

--- III Endereco de Contato ----- O Mesmo (s/n): S -----

Cod Lograd: Lograd :

Numer:

Cod Bairro: Bairro :

Compl:

Municipio : Cep :

Fone : -

--- IV Dados do Imovel ---

Tot Sublote: 0001 Sublo Princ: 0008 No Frentes : 1 Area Terren: 312

Testada : 13 Area Edific: Area ZPA I :

--- V Informacoes Sobre o Terreno ---

Propriedade: 1 PARTICULAR Situacao : 1 MEIO QUADR Topografia : 1 HORIZONTA

Nivel : 1 AO NIVEL Solo : 1 NORMAL

--- VI Informacoes Sobre o Uso do Imovel ---

Uso : Forma: 1 PROPRIO Atv:

--- VII Informacoes Sobre a Edificacao ---

Num Pavime : Localiz Uni: Elevadores :

Vaga Cober : Vaga Descob: Garagens :

Tipo Edifi : Posicao :

Estrutura : Esquadrias : Piso :

Forro : Inst Eletr : Inst Sanita:

Rev Interno: Ac Interno : Rev Externo:

Ac Externo : Cobertura : Conservacao:

---VIII Informacoes Complementares ---

Agua : 5 SEM Esgoto : 4 SEM Ocupacao : 2 VAGO

Fecho : 1 SEM NADA Passeio : 1 S/ CALCADA

Arvores : Postes : Pad Edif: C.Edi/Cond:

Dt Inclusao: 05/12/1997 Pos Fiscal : NORMAL

Processo : 2.773.150-3

Ult Altera : 22/11/2005 Matr Alter : 30830

Pontuacao :

COMDATA

105827-4

IPT0310



Inscr Cadastral : 457.013.0299.0009

PREDIAL

ATIVO

Nr. Ordem :

--- I Endereco do Imovel ---

Cod Lograd: 15.119-0 Lograd: AV ORIENTE

Nr:

Complem : Qd: 13 Lt: 20

Esc:

Bairro : 748 RES RECANTO DO BOSQUE

Box:

Edf/Cond:

--- II Proprietario Contribuinte ---

Nome: FERNANDA CAETANO MACEDO MENDES E OUTROS

CNPJ/CPF: 016.042.151-94

Dt Nascimento: 19/07/1988

Mae : ACACIA CAETANO MACEDO MENDES

--- III Endereco de Contato ----- O Mesmo (s/n): S -----

Cod Lograd: Lograd :

Numer:

Cod Bairro: Bairro :

Compl:

Municipio : Cep :

Fone : -

--- IV Dados do Imovel ---

Tot Sublote: 0001 Sublo Princ: 0009 No Frentes : 1 Area Terren: 306

Testada : 13 Area Edific: 55

Area ZPA I :

--- V Informacoes Sobre o Terreno ---

Propriedade: 1 PARTICULAR Situacao : 1 MEIO QUADR Topografia : 3 DECLIVE

Nivel : 3 ABAIXO Solo : 1 NORMAL

--- VI Informacoes Sobre o Uso do Imovel ---

Uso : 1 RESIDENC.

Forma: 1 PROPRIO

Atv:

--- VII Informacoes Sobre a Edificacao ---

Num Pavime : Localiz Uni: 1

Elevadores :

Vaga Cober : Vaga Descob:

Garagens :

Tipo Edifi : 2 APARTAMENT

Posicao : 2 SEMI ISOL

Estrutura : 1 ALVENARIA Esquadrias : 1 FERRO

Piso : 2 CIMENTO

Forro : 5 SEM

Inst Eletr : 2 SEMI-EMBT

Inst Sanita: 2 COMPLETA

Rev Interno: 1 REBOCO

Ac Interno : 2 PINT SIMPL

Rev Externo: 1 REBOCO

Ac Externo : 2 PINT SIMPL

Cobertura : 1 TELH BARRO

Conservacao: 2 REGULAR

---VIII Informacoes Complementares ---

Agua : 1 HIDROMETRO

Esgoto : 1 REDE PUBLI

Ocupacao : 1 EDIFICADO

Fecho : 3 CERCADO

Passeio : 1 S/ CALCADA

Arvores :

Postes : Pad Edif:

C.Edi/Cond:

Dt Inclusao: 05/12/1997

Pos Fiscal : NORMAL

Processo : 2.518.185-9

Ult Altera : 24/09/2004

Matr Alter : 602477

Pontuacao : 51

COMDATA

105827-4

IPT0310

Inscr Cadastral : 457.013.0312.0008

TERRITORIAL ATIVO

Nr. Ordem :

--- I Endereco do Imovel ---

Cod Lograd: 15.119-0 Lograd: AV ORIENTE

Nr:

Complem : Qd: 13 Lt: 21

Esc:

Bairro : 748 RES RECANTO DO BOSQUE

Box:

Edf/Cond:

--- II Proprietario Contribuinte ---

Nome: EDIGAR NUNES DE OLIVEIRA

CNPJ/CPF: 556.260.841-34

Dt Nascimento:

Mae :

--- III Endereco de Contato ----- O Mesmo (s/n): S -----

Cod Lograd: Lograd :

Numer:

Cod Bairro: Bairro :

Compl:

Município : Cep :

Fone : -

--- IV Dados do Imovel ---

Tot Sublote: 0001 Sublo Princ: 0008 No Frentes : 1 Area Terren: 300

Testada : 13 Area Edific: Area ZPA I :

--- V Informacoes Sobre o Terreno ---

Propriedade: 1 PARTICULAR Situacao : 1 MEIO QUADR Topografia : 1 HORIZONTA

Nivel : 1 AO NIVEL Solo : 1 NORMAL

--- VI Informacoes Sobre o Uso do Imovel ---

Uso : Forma: 1 PROPRIO Atv:

--- VII Informacoes Sobre a Edificacao ---

Num Pavime : Localiz Uni: Elevadores :

Vaga Cober : Vaga Descob: Garagens :

Tipo Edifi : Posicao :

Estrutura : Esquadrias : Piso :

Forro : Inst Eletr : Inst Sanita:

Rev Interno: Ac Interno : Rev Externo:

Ac Externo : Cobertura : Conservacao:

---VIII Informacoes Complementares ---

Agua : 5 SEM Esgoto : 4 SEM Ocupacao : 2 VAGO

Fecho : 1 SEM NADA Passeio : 1 S/ CALCADA

Arvores : Postes : Pad Edif: C.Edi/Cond:

Dt Inclusao: 05/12/1997 Pos Fiscal : NORMAL

Processo : 1.046.202-9

Ult Altera : 23/09/1999 Matr Alter : 27162

Pontuacao :

COMDATA

105827-4

IPT0310



Inscr Cadastral : 457.013.0326.0004

PREDIAL

ATIVO

Nr. Ordem :

--- I Endereco do Imovel ---

Cod Lograd: 15.119-0 Lograd: AV ORIENTE

Nr:

Complem : Qd: 13 Lt: 22

Esc:

Bairro : 748 RES RECANTO DO BOSQUE

Box:

Edf/Cond:

--- II Proprietario Contribuinte ---

Nome: ANTONIA OLIVEIRA DO PRADO

CNPJ/CPF: 125.932.901-10

Dt Nascimento: 02/11/1950

Mae : ROSA OLIVEIRA DO PRADO

--- III Endereco de Contato --- O Mesmo (s/n): S ---

Cod Lograd: Lograd :

Numer:

Cod Bairro: Bairro :

Compl:

Municipio : Cep :

Fone :

-

--- IV Dados do Imovel ---

Tot Sublote: 0001 Sublo Princ: 0004 No Frentes : 1 Area Terren: 306

Testada : 14 Area Edific: 85

Area ZPA I :

--- V Informacoes Sobre o Terreno ---

Propriedade: 1 PARTICULAR Situacao : 1 MEIO QUADR Topografia : 3 DECLIVE

Nivel : 1 AO NIVEL Solo : 1 NORMAL

--- VI Informacoes Sobre o Uso do Imovel ---

Uso : 1 RESIDENC.

Forma: 1 PROPRIO

Atv:

--- VII Informacoes Sobre a Edificacao ---

Num Pavime : 1

Localiz Uni:

Elevadores :

Vaga Cober :

Vaga Descob:

Garagens :

Tipo Edifi : 1 CASA

Posicao : 1 ISOLADA

Estrutura : 1 ALVENARIA

Esquadrias : 1 FERRO

Piso : 1 CERAMICA

Forro : 1 LAJE

Inst Eletr : 1 EMBUTIDA

Inst Sanita: 1 INTERNA

Rev Interno: 1 REBOCO

Ac Interno : 1 PINT LAVAV

Rev Externo: 1 REBOCO

Ac Externo : 5 SEM

Cobertura : 1 TELH BARRO

Conservacao: 1 BOA

---VIII Informacoes Complementares ---

Agua : 1 HIDROMETRO

Esgoto : 3 FOSSA NEGR

Ocupacao : 1 EDIFICADO

Fecho : 2 MURADO

Passeio : 2 C/ CALCADA

Arvores :

Postes : Pad Edif:

C.Edi/Cond:

Dt Inclusao: 05/12/1997

Pos Fiscal : NORMAL

Processo : 4.971.465-3

Ult Altera : 16/08/2012

Matr Alter : 221732

Pontuacao : 62

COMDATA

105827-4

IPT0310

Inscr Cadastral : 457.013.0360.0000

PREDIAL

ATIVO

Nr. Ordem :

--- I Endereco do Imovel ---

Cod Lograd: 15.120-3 Lograd: R RB1

Nr:

Complem : Qd: 13 Lt: 23

Esc:

Bairro : 748 RES RECANTO DO BOSQUE

Box:

Edf/Cond:

--- II Proprietario Contribuinte ---

Nome: MARIA DA GUIA MONTEIRO DA SILVA

CNPJ/CPF: 547.819.811-00

Dt Nascimento: 05/01/1969

Mae : DOMINGAS MONTEIRO DA SILVA

--- III Endereco de Contato ----- O Mesmo (s/n): S ---

Cod Lograd: Lograd :

Numer:

Cod Bairro: Bairro :

Compl:

Municipio : Cep :

Fone : -

--- IV Dados do Imovel ---

Tot Sublote: 0001 Sublo Princ: 0000 No Frentes : 2 Area Terren: 308

Testada : 35 Area Edific: 257

Area ZPA I :

--- V Informacoes Sobre o Terreno ---

Propriedade: 1 PARTICULAR Situacao : 2 ESQUINA

Topografia : 1 HORIZONTAL

Nivel : 1 AO NIVEL Solo : 1 NORMAL

--- VI Informacoes Sobre o Uso do Imovel ---

Uso : 1 RESIDENC.

Forma: 1 PROPRIO

Atv:

--- VII Informacoes Sobre a Edificacao ---

Num Pavime : 2

Localiz Uni:

Elevadores :

Vaga Cober :

Vaga Descob:

Garagens :

Tipo Edifi : 1 CASA

Posicao : 2 SEMI ISOL

Estrutura : 2 CONCRETO

Esquadrias : 1 FERRO

Piso : 2 CIMENTO

Forro : 1 LAJE

Inst Eletr : 1 EMBUTIDA

Inst Sanita: 3 + DE UMA

Rev Interno: 1 REBOCO

Ac Interno : 5 SEM

Rev Externo: 1 REBOCO

Ac Externo : 5 SEM

Cobertura : 1 TELH BARRO

Conservacao: 1 BOA

---VIII Informacoes Complementares ---

Agua : 1 HIDROMETRO

Esgoto : 3 FOSSA NEGR

Ocupacao : 1 EDIFICADO

Fecho : 2 MURADO

Passeio : 1 S/ CALCADA

Arvores :

Postes : Pad Edif:

C.Edi/Cond:

Dt Inclusao: 05/12/1997

Pos Fiscal : NORMAL

Processo : 3.303.509-8

Ult Altera : 15/08/2008

Matr Alter : 285838

Pontuacao : 67

COMDATA

105827-4

IPT0310





## **8 DECRETO DE UTILIDADE PÚBLICA PARA FINS DE DESAPROPRIAÇÃO**

---



# Diário Oficial

## MUNICÍPIO DE GOIÂNIA

2013

GOIÂNIA, 07 DE MAIO - TERÇA-FEIRA

Nº 5.586

DECRETO .....	PÁG. 01
PORTARIA.....	PÁG. 117
RESOLUÇÃO.....	PÁG. 117
AVISOS.....	PÁG. 120
RESULTADOS.....	PÁG. 123

### DECRETO

#### GABINETE DO PREFEITO

**DECRETO Nº 2720, DE 25 DE ABRIL DE 2013.**

**Declara de utilidade pública, para fins de desapropriação, os imóveis que especifica.**

**O PREFEITO DE GOIÂNIA**, no uso das atribuições que lhe confere o art. 115, inciso XII, da Lei Orgânica do Município de Goiânia, e o disposto no art. 5º, alíneas “i” e “j”, do Decreto Lei nº 3.365, de 21 de junho de 1941, bem como considerando o contido no Processo nº 5.264.469-1/2013 e;

**CONSIDERANDO** o disposto no art. 29, § 1º, da Lei Complementar nº 171/2007, que trata da implantação dos corredores exclusivos do transporte coletivo, incluindo-os como infraestrutura integrante da Rede Metropolitana de Transportes Coletivos - RMTC e objetivando conferir prioridade aos veículos que realizam a operação de transporte coletivo no Município de Goiânia;

**CONSIDERANDO** a implantação do Corredor Goiás (Corredor Norte-sul) nos moldes do sistema “Bus Rapid Transit” - BRT, como premissa inadiável para uma requalificação estrutural mais consentânea com o projeto de reestruturação da mencionada Rede;

**CONSIDERANDO** que as intervenções viárias necessárias à estruturação do Corredor Goiás (Corredor Norte-Sul) demanda a requalificação da estrutura lindeira à via, devendo obedecer a normas de segurança de trânsito, com o estabelecimento da faixa de domínio e/ou faixa de recuo;

**CONSIDERANDO** que a dimensão e extensão do referido corredor exigirá a instalação de “obras de arte” ao longo do seu percurso e em cujas adjacências far-se-á a observância necessária de normas técnicas e de segurança imprescindíveis para seu bom funcionamento;

### DECRETA:

**Art. 1º** Ficam declarados de utilidade pública, para fins de desapropriação, os imóveis, com ou sem edificação, delimitados nos ANEXOS I e II deste Decreto, visando promover a implantação do Corredor Goiás (Corredor Norte-Sul) nos moldes do sistema “Bus Rapid Transit” - BRT, cuja instalação prevê ações de caráter estrutural e de segurança permanentes ao longo de todo seu percurso.

**Art. 2º** A identificação e a espacialização dos imóveis a que se refere o artigo 1º compõem os ANEXOS I e II ali citados.

**Parágrafo único.** Havendo divergências entre os mesmos, identificados por coordenadas, prevalecerão os dados produzidos para o Mapa Urbano Básico Digital de Goiânia MUBDG que estabelecem a espacialização destes conforme o ANEXO I - A.

**Art. 3º** A extensão da área a ser desapropriada ao longo da via é de 21,7 Km, com delimitação da faixa de domínio de no mínimo 30m de largura.

**Art. 4º** As despesas para execução do objeto previsto neste Decreto correrão por conta de dotações orçamentárias próprias do Município de Goiânia, em observância à legislação municipal pertinente.

**Art. 5º** As avaliações dos imóveis atingidos por este ato, serão realizadas pela Comissão de Avaliação Imobiliária do Município e os acordos, intermediados pela Secretaria Municipal de Obras e Serviços Públicos, sob a supervisão técnica da Companhia Metropolitana de Transportes Coletivos - CMTC.

**Art. 6º** Este Decreto entra em vigor na data de sua publicação.

**GABINETE DO PREFEITO DE GOIÂNIA**, aos 25 dias do mês de abril de 2013.

**PAULO GARCIA**  
Prefeito de Goiânia

**OSMAR DE LIMA MAGALHÃES**  
Secretário do Governo Municipal





## **9 ANOTAÇÃO DE RESPONSABILIDADE TÉCNICA (ART)**

---