

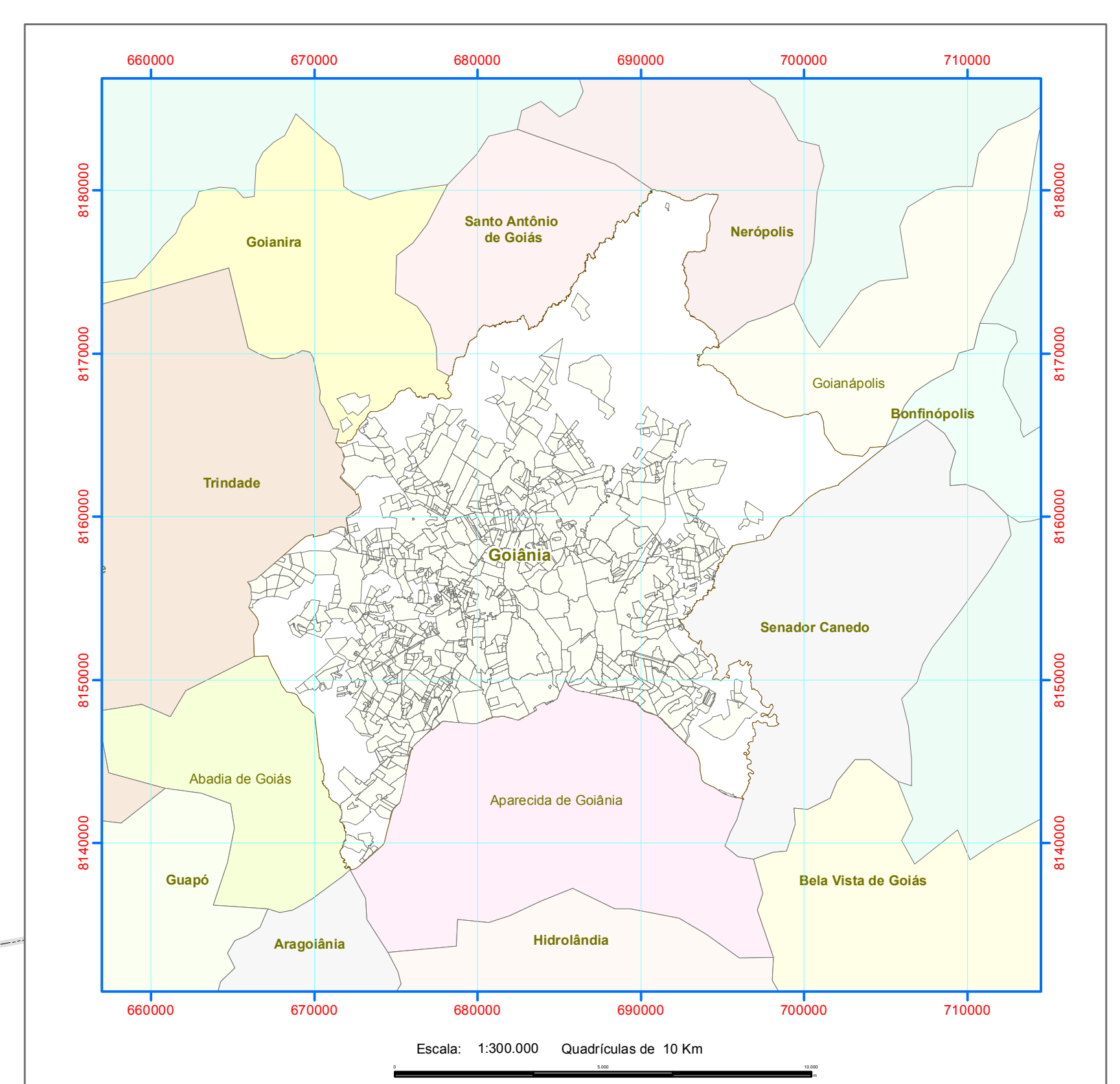
RDV GO 080
 Nerópolis
 Jaraguá
 Ceres
 Riama
 Colinasia
 Uruacu
 Porangatu
 Gurupi (TO)
 Palmas (TO)
 Anápolis (TO)
 Imperatriz (MA)
 Belém (PA)

BR 153
 Anápolis
 Corumbá
 Pirenópolis
 Brasília (DF)
 Alta Paraisópolis
 Salvador (BA)

RDV GO 010
 Bonfinópolis
 Leopoldo de Bulhões
 Luziânia
 Silvânia
 Cristalina
 Belo Horizonte (MG)
 via BR 040

RDV GO 403
 Senador Canedo
 Caldazinha

RDV GO 020 / BR 352
 Senador Canedo
 Bela Vista de Goiás
 Pires do Rio
 Caldas Novas via Bela Vista
 Belo Horizonte (MG) via Uberlândia (MG)



LEGENDA

ADENSAMENTO POR QSO. (NO CARIMBO)

- ÁREA DE ADEQUAÇÃO
- ÁREA DE ACELERAÇÃO DE DENSIDADES
- ÁREA II - ÁREA DESIGNADA PARA DENSIDADES URBANAS
- ÁREA III - ÁREA DE DESENVOLVIMENTO PREFERENCIAL
- ÁREA II - B - ZEROS DEFINIDA NA VIGÊNCIA DA LC 031/1994
- ÁREA II - C - ÁREAS INCLuíDAS EM ÁREAS SOB AVALIAÇÃO DO COMPUZ, COM DECRETO DE APROVAÇÃO, APÓS PUBLICAÇÃO DA LC 171/2007

ÁREA DE RESTRIÇÃO À OCUPAÇÃO

- ÁREAS COM DECLARAÇÃO ADMA DE 30%
- ÁREAS COM DECLARAÇÃO ADMA DE 50%
- UNIDADES DE CONSERVAÇÃO
- ÁREAS DE PROTEÇÃO PERMANENTE - APP
- ÁREAS VERDES
- UNIDADES DE USO SUSTENTÁVEL - UAS
- ÁREAS DE SEGURANÇA E PROTEÇÃO DOS AERODROMOS
- CONTE. DE RUÍDO DOS AERODROMOS

ESTACIÕES

- BICICLETÁRIO
- ESTACIÃO DE CONEXÃO
- ESTACIÃO DE CONEXÃO E BICICLETÁRIO
- ESTACIÃO DE INTEGRAÇÃO
- ESTACIÃO DE INTEGRAÇÃO E BICICLETÁRIO
- ESTACIÃO DE INTEGRACÃO E ESTACIONAMENTO
- ESTACIÃO DE INTEGRAÇÃO, ESTACIONAMENTO E BICICLETÁRIO

MACROZONAS

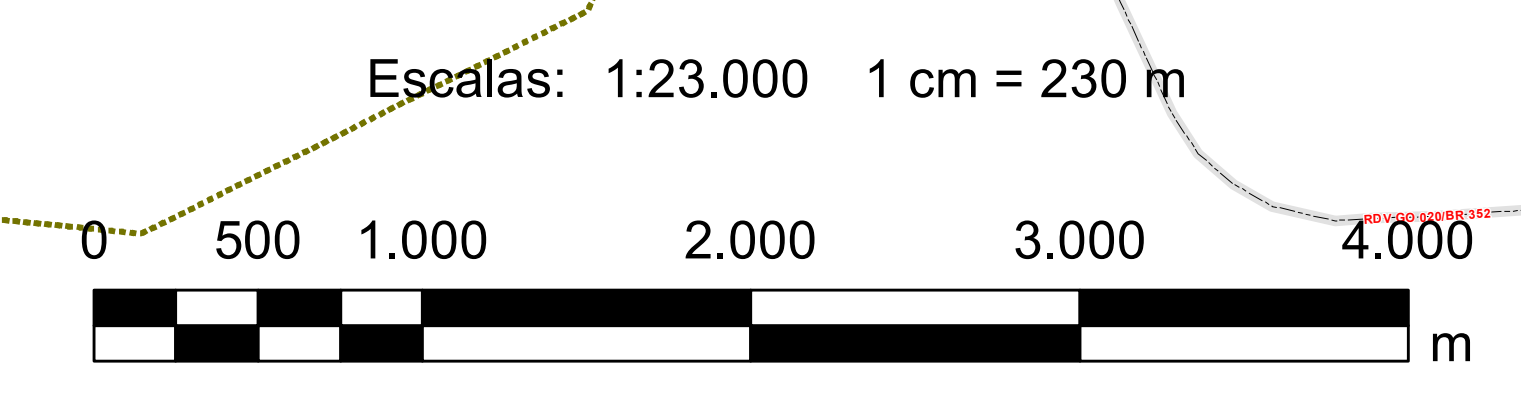
- MACROZONA RURAL DO ALTO ANILAS
- MACROZONA RURAL DO BARREIRO
- MACROZONA RURAL DO CAPIVARA
- MACROZONA RURAL DO DOURADOS
- MACROZONA RURAL DO JOÃO LEITE
- MACROZONA RURAL DO LAJEADO
- MACROZONA RURAL DO SÃO DOMINGOS
- MACROZONA URBANA

OUTROS


- DIVISAS DE MUNICÍPIOS
- DIVISAS DE BARRIOS
- HIROGRAFIA
- RESERVATÓRIO DO RIBEIRÃO JOÃO LEITE

REDE VIÁRIA

- ANEL VIÁRIO METROPOLITANO IMPLANTADO
- ANEL VIÁRIO METROPOLITANO A IMPLANTAR
- CORREDOR EXCLUSIVO IMPLANTADO
- CORREDOR EXCLUSIVO A IMPLANTAR
- CORREDOR PREFERENCIAL A IMPLANTAR
- RODOVIA



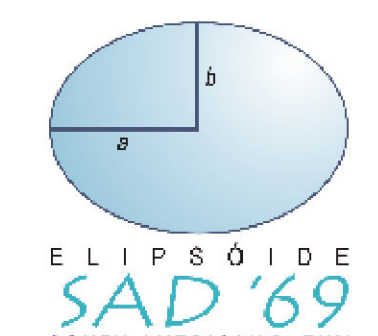
Aparecida de Goiânia
 BR 153
 Hidrolândia
 Piracanjuba
 Morrinhos
 Caldas Novas via Piracanjuba
 Rumbiara
 Frutal (MG)
 São José do Rio Preto (SP)
 Saratogo (SP)
 São Paulo (SP)
 Curitiba (PR)



PREFEITURA DE GOIÂNIA

SEPLAM
 SECRETARIA MUNICIPAL DE PLANEJAMENTO E URBANISMO

PLANO DIRETOR DE GOIÂNIA - MODELO ESPACIAL v.4



Este mapa é parte integrante do SIOGO - Sistema de Informação Geográfica de Goiânia e pode ser baixado sob forma de arquivo PDF, gratuitamente, no site do Aterramento: www.goiania.go.gov.br
 Data de Produção do Mapa: 12/12/2012
 Data de Impressão: 12/12/2012
 Diagramação: Emília de Silva