

RDV GO 080  
Nerópolis  
Jaraquá  
Ceres  
Rialma  
Goiandésia  
União  
Porangatu  
Gurupi (TO)  
Palmas (TO)  
Araguaína (TO)  
Imperatriz (MA)  
Belém (PA)

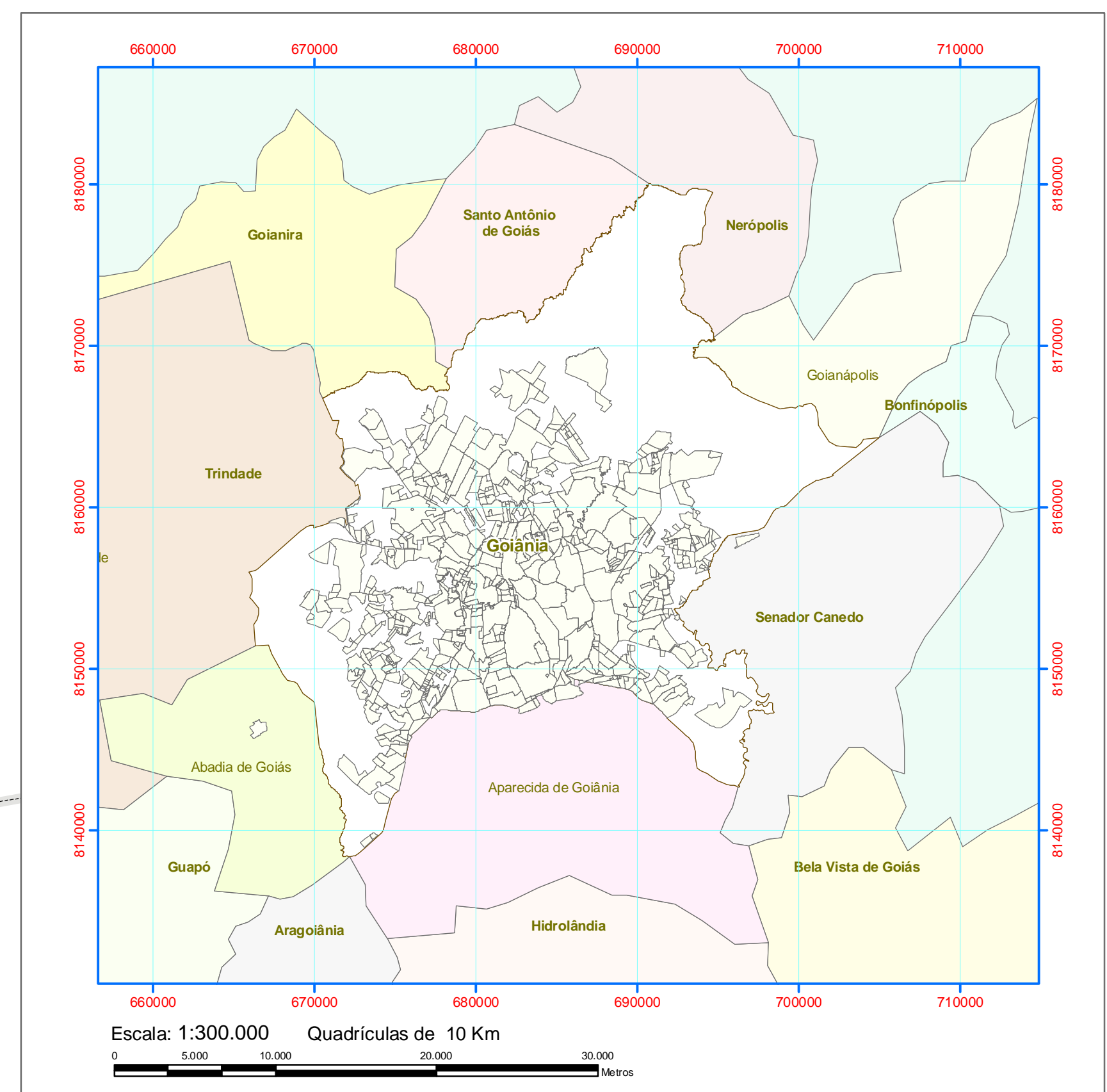


RDV GO 010  
Bonfinópolis  
Lençóis de Buíões  
Luziânia  
Silvânia  
Cristalina  
Belo Horizonte (MG)  
via BR 040

RDV GO 403  
Senador Canedo  
Caldazinha


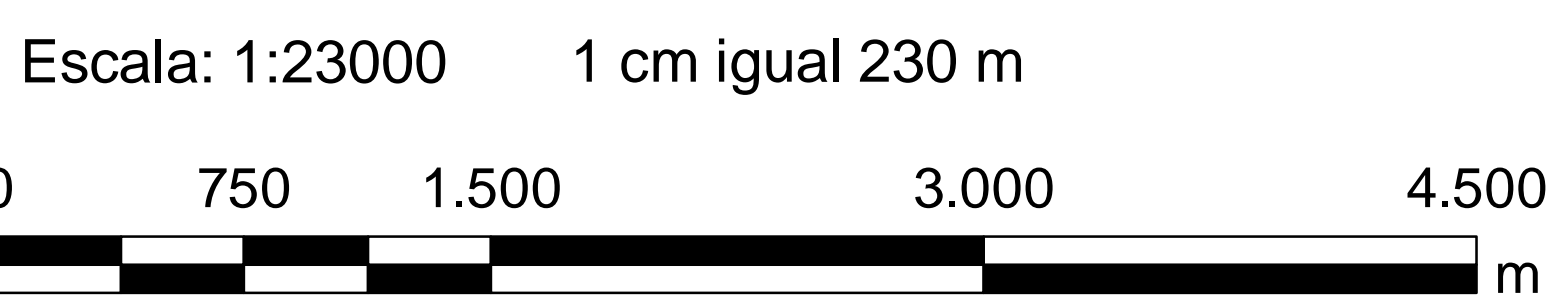
RDV GO 020 / BR 352  
Senador Canedo  
Bela Vista de Goiás  
Pires do Rio  
Caldas Novas via Bela Vista  
Belo Horizonte (MG) via Uberlândia (MG)

Aparecida de Goiânia  
BR 153  
Hidrolândia  
Piracanjuba  
Morrinhos  
Caldas Novas via Piracanjuba  
Rumbalara  
Piraia (MG)  
Frutal (MG)  
São José do Rio Preto (SP)  
Barretos (SP)  
São Paulo (SP)  
Curitiba (PR)



LEGENDA


- MACROZONAS**
- MACROZONA RURAL DO DOURADOS
  - MACROZONA RURAL DO ALTO ANICUNS
  - MACROZONA RURAL DO SÃO DOMINGOS
  - MACROZONA RURAL DO CAPIUARA
  - MACROZONA RURAL DO JOÃO LEITE
  - MACROZONA RURAL DO LAJEADO
  - MACROZONA RURAL DO BARREIRO
  - MACROZONA CONSTRUIDA - PERÍMETRO URBANO
- ADENSAMENTO**
- ÁREAS DE ADENSAMENTO BÁSICO
  - ÁREAS ADENSÁVEIS EM ACELERAÇÃO
  - ÁREAS ADENSÁVEIS EM DESACELERAÇÃO
  - ÁREAS ESPECIAIS DE INTERESSE SOCIAL - AEIS
- ÁREAS DE RESTRIÇÃO À OCUPAÇÃO URBANA**
- ÁREAS COM DECLIVIDADE ACIMA DE 30 %
  - ÁREA DO MORRO DO MENDIANIA
  - UNIDADES DE CONSERVAÇÃO
  - ÁREAS DE PROTEÇÃO PERMANENTE - APP
  - ÁREAS VERDES
  - UNIDADES DE USO SUSTENTÁVEL
  - ÁREAS DE SEGURANÇA E PROTEÇÃO DOS AERÓDROMOS
  - CORREDEIRA DE RUIDOS DOS AERÓDROMOS
- ESTÁÇÕES**
- BICICLETÁRIO
  - ESTÁÇÃO DE CONEXÃO
  - ESTÁÇÃO DE CONEXÃO E BICICLETÁRIO
  - ESTÁÇÃO DE INTEGRAÇÃO
  - ESTÁÇÃO DE INTEGRAÇÃO E BICICLETÁRIO
  - ESTÁÇÃO DE INTEGRAÇÃO E ESTACIONAMENTO
  - ESTÁÇÃO DE INTEGRAÇÃO, ESTACIONAMENTO E BICICLETÁRIO
- REDE VIÁRIA**
- CORREDOR EXCLUSIVO (ANILHUEIRA)
  - CORREDOR EXCLUSIVO A IMPLANTAR
  - CORREDOR PREFERENCIAL A IMPLANTAR
  - ANEL VIÁRIO A IMPLANTAR
  - ANEL VIÁRIO IMPLANTADO
  - RODOVIA
- HIDROGRAFIA**
- FUTURA REPRESSA DO RIBEIRÃO JOÃO LEITE
  - DIVISAS DE BAIRROS
  - DIVISAS DE MUNICÍPIO



# PREFEITURA DE GOIÂNIA

SECRETARIA MUNICIPAL DE PLANEJAMENTO  
FUNDO MUNICIPAL DE DESENVOLVIMENTO URBANO  
SEPLAM / FMDU

## PLANO DIRETOR DE GOIÂNIA - MODELO ESPACIAL V.1



Este mapa é exclusivo para consulta, por tratar-se de objeto de atualização periódica. Para informação oficial, consulte o site do Selo em qualquer Agência de Atendimento ou no site Aproxim.

Fonte de dados - MUBDO v. 21 (2008) e atualizações  
Elaboração - COMDATA  
Produção - COMDATA  
Data: 02/06/2008